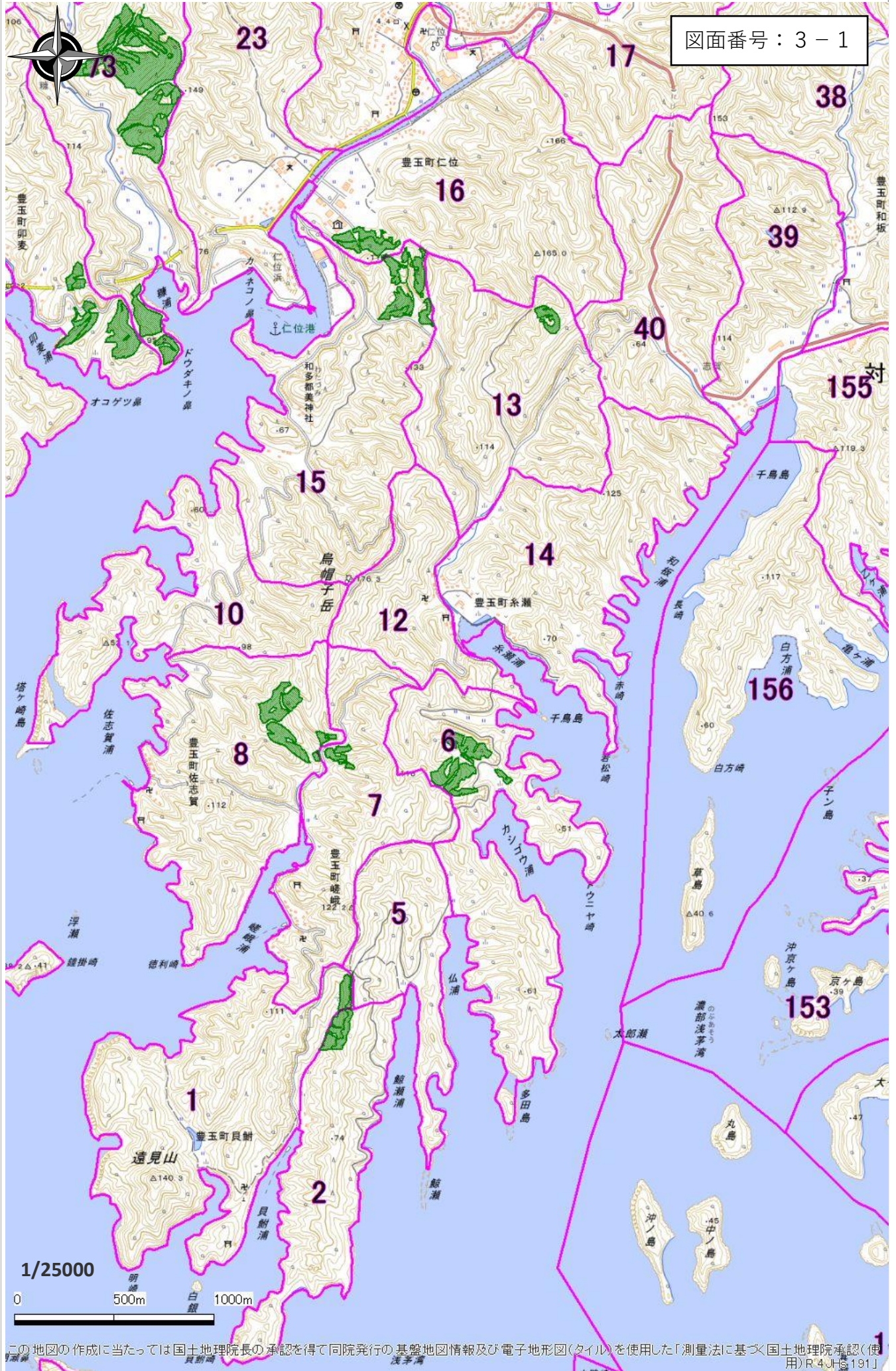



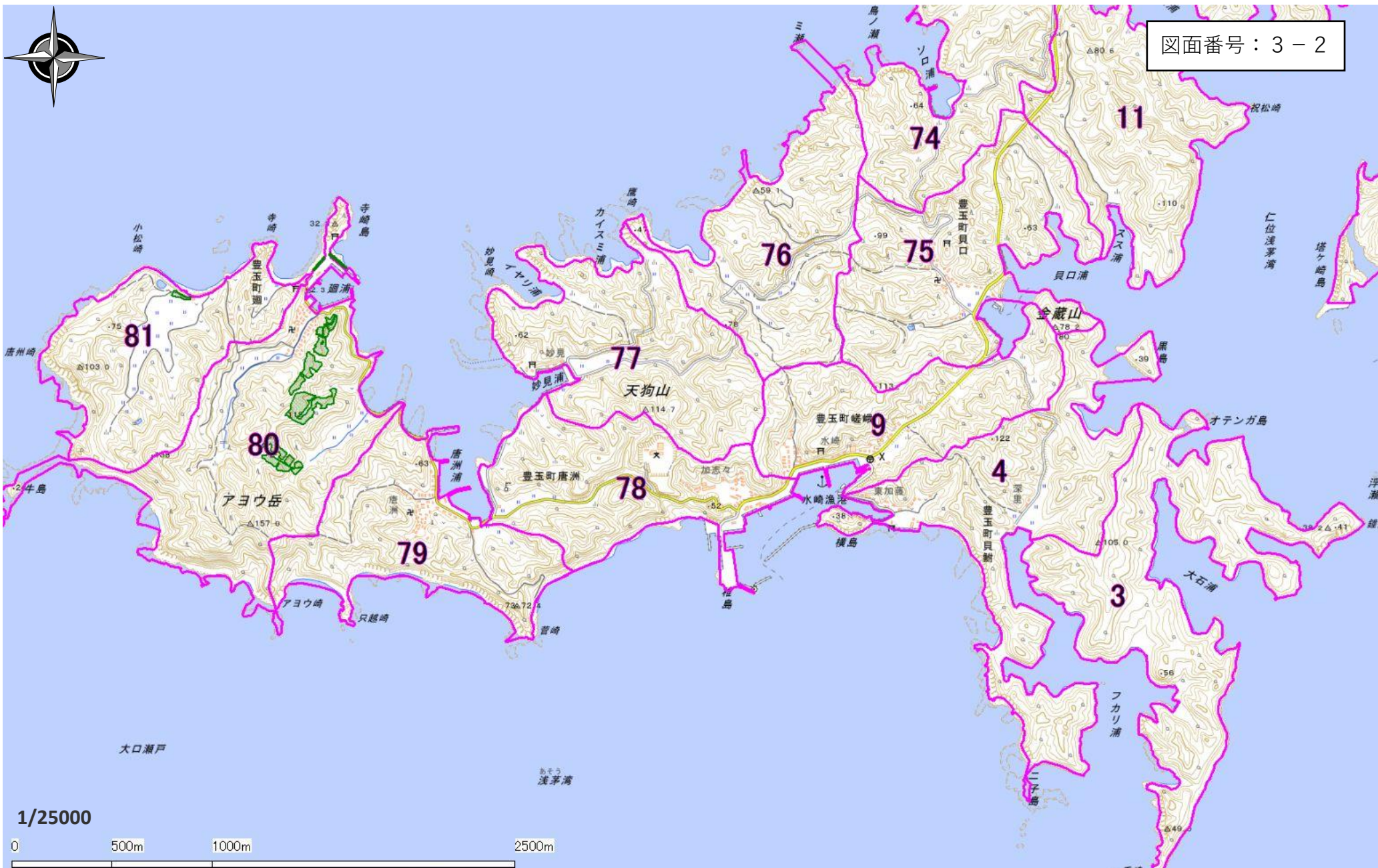
図面番号：3-1



この地図の作成に当たっては国土地理院長の承認を得て同院発行の基盤地図情報及び電子地形図(タイル)を使用した「測量法に基づく国土地理院承認(使用)R4-JIS191」



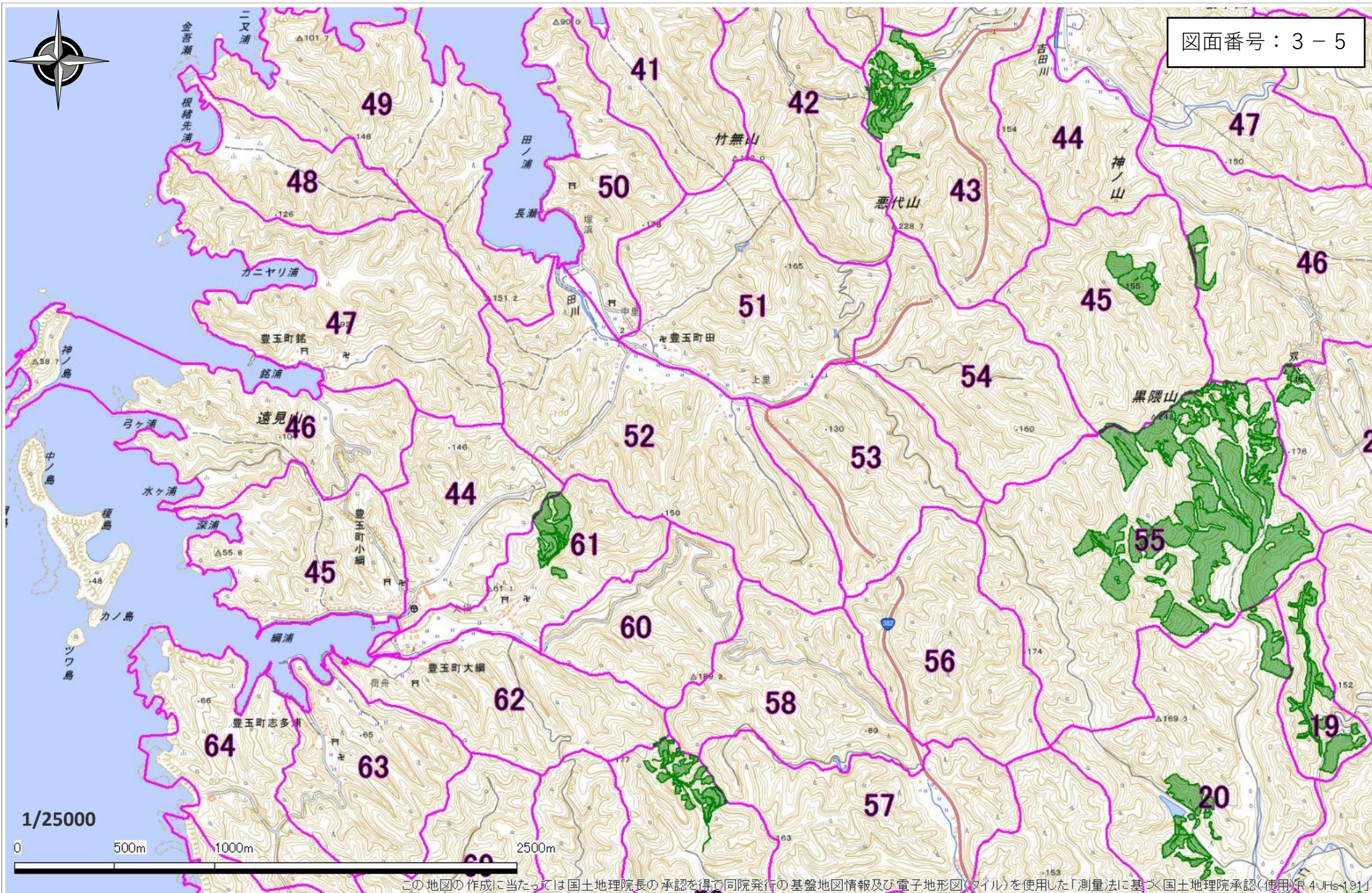
図面番号：3-2



1/25000



この地図の作成に当たっては国土地理院長の承認を得て同院発行の基盤地図情報及び電子地形図(タイル)を使用した「測量法に基づく国土地理院承認(使用)R 4JHs 191」

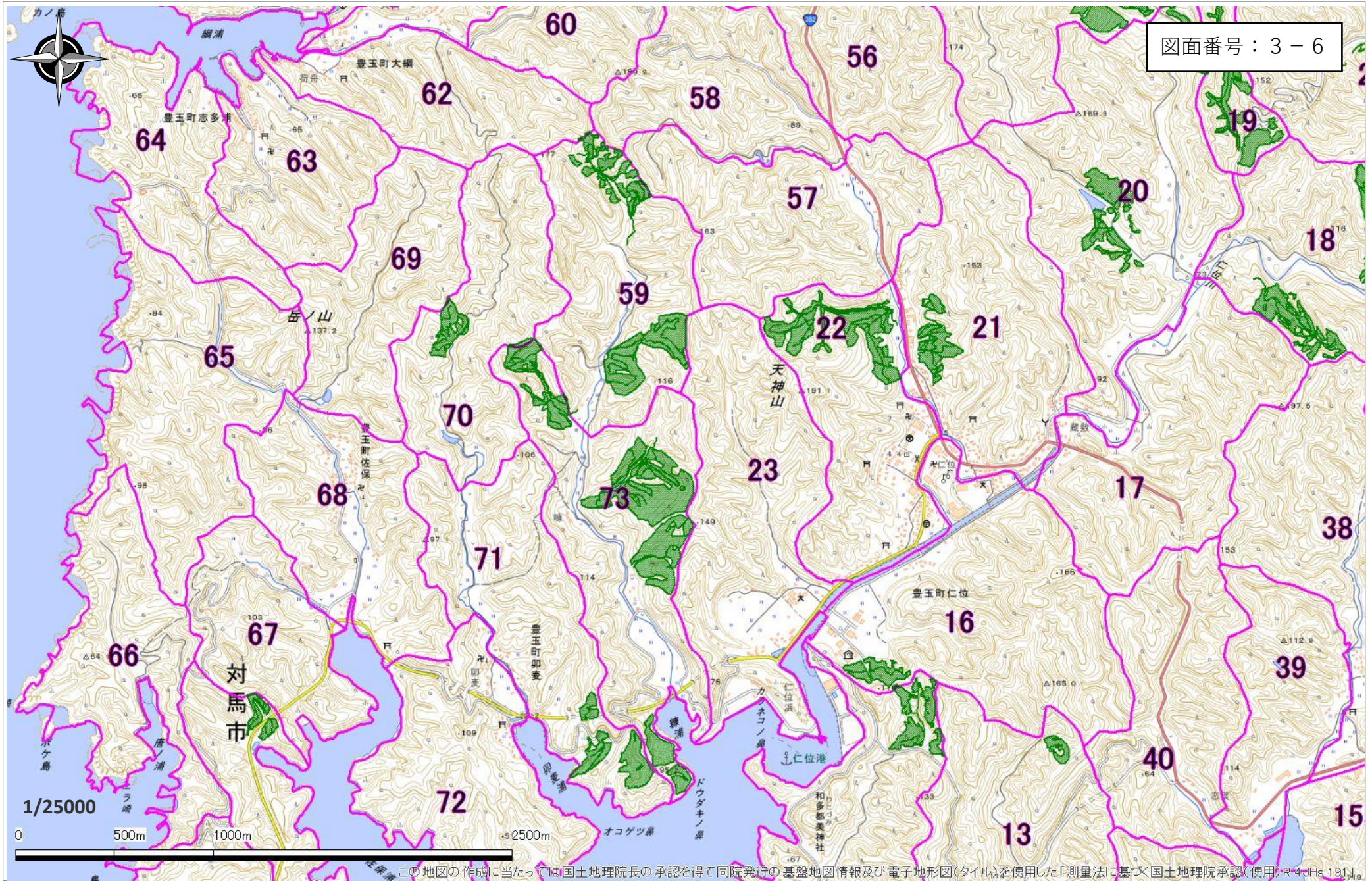


図面番号：3-5

1/25000

0 500m 1000m 2500m

この地図の作成に当たっては国土地理院長の承認を得て同院発行の基盤地図情報及び電子地形図(タイル)を使用した「測量法に基づく国土地理院承認(使用)規 4-UHs-191」

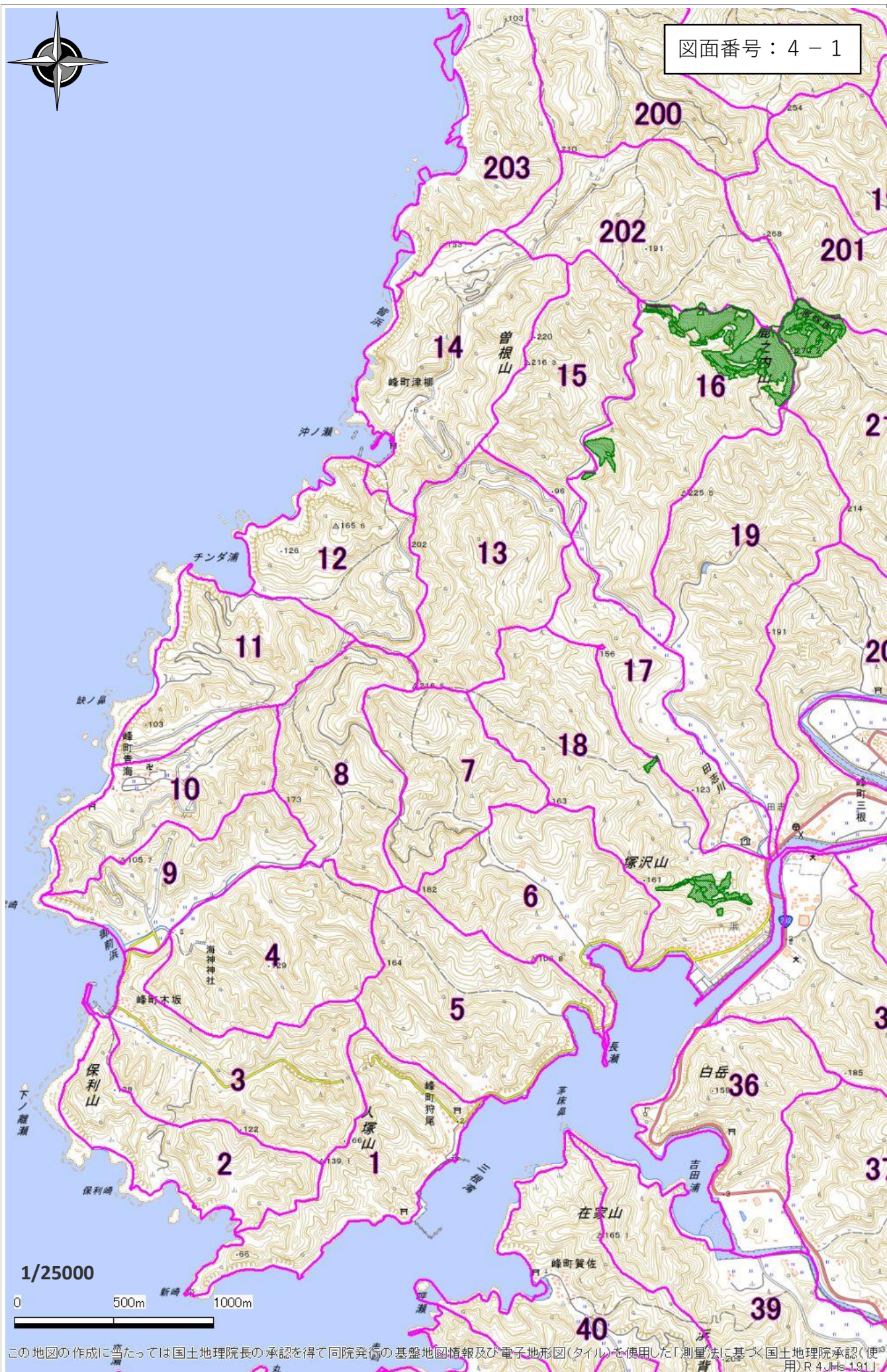


図面番号：3-6

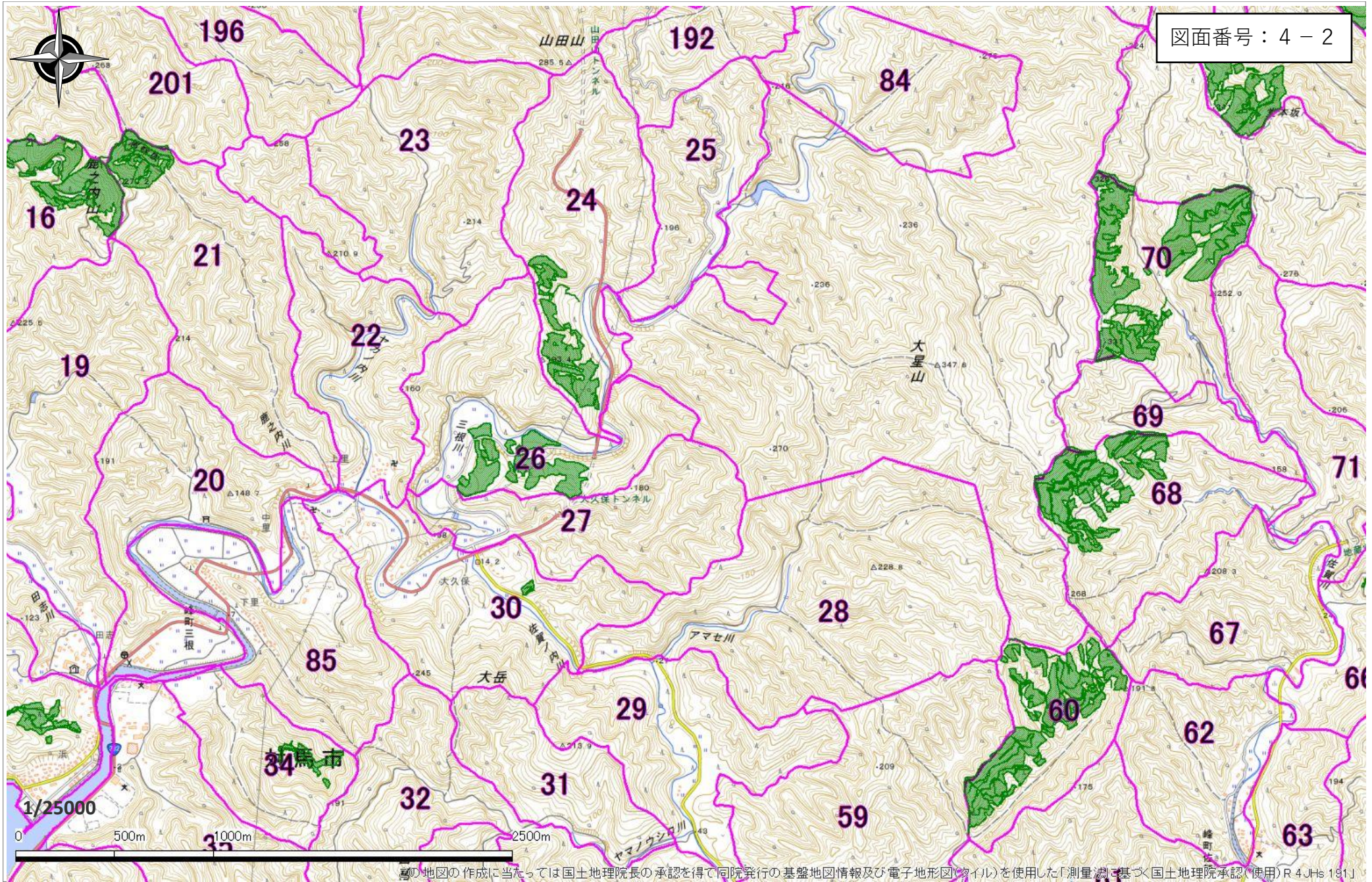
1/25000

0 500m 1000m 2500m

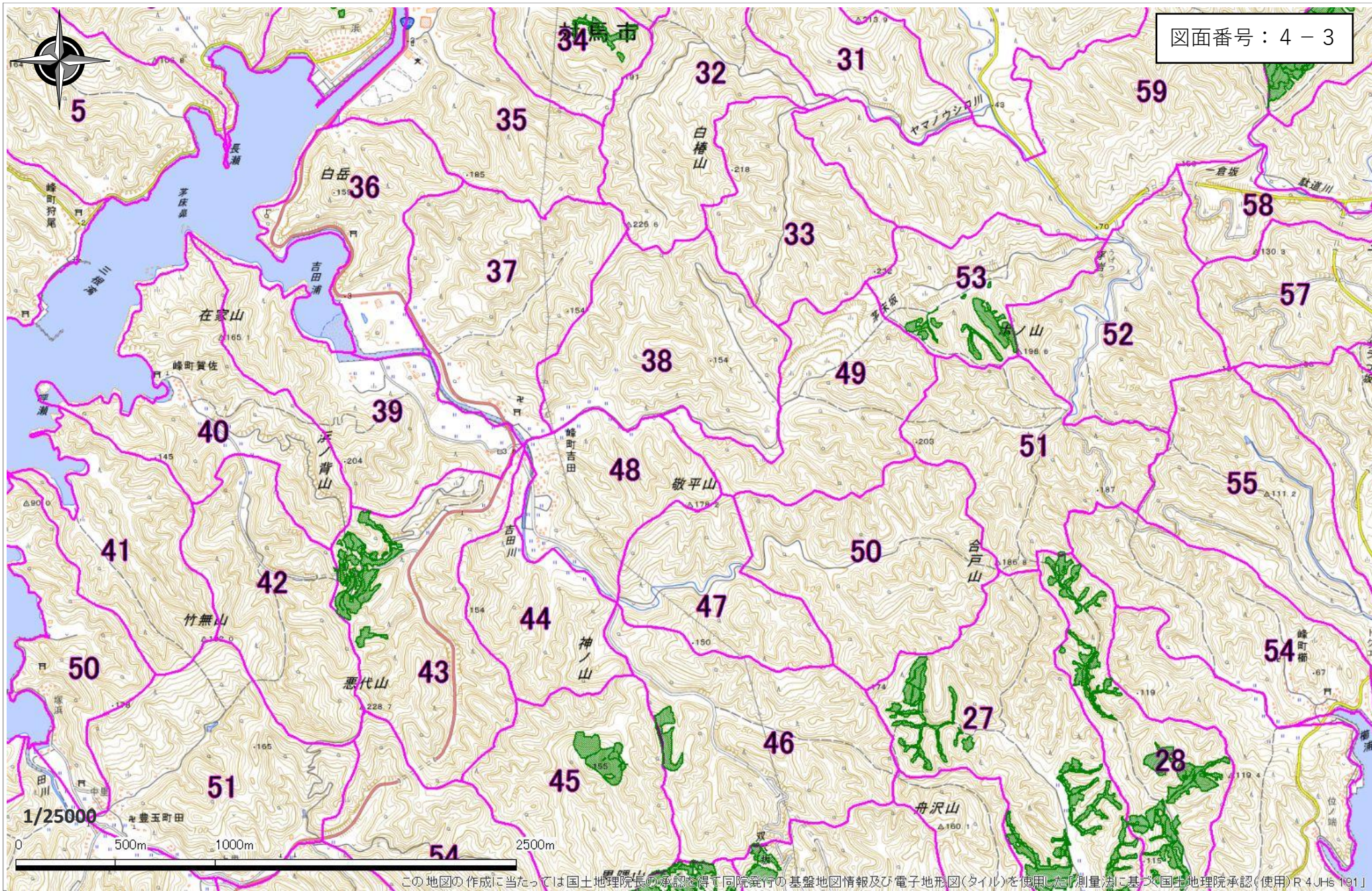
この地図の作成に当たっては国土地理院長の承認を得て同院発行の基盤地図情報及び電子地形図(タイル)を使用した「測量法に基づく国土地理院承認(使用)R4-JHS 191」。



この地図の作成に当たっては国土地理院長の承認を得て同院発行の基盤地図情報及び電子地形図(タイル)を使用した「測量法に基づく国土地理院承認(使用)R4-JHs-191」



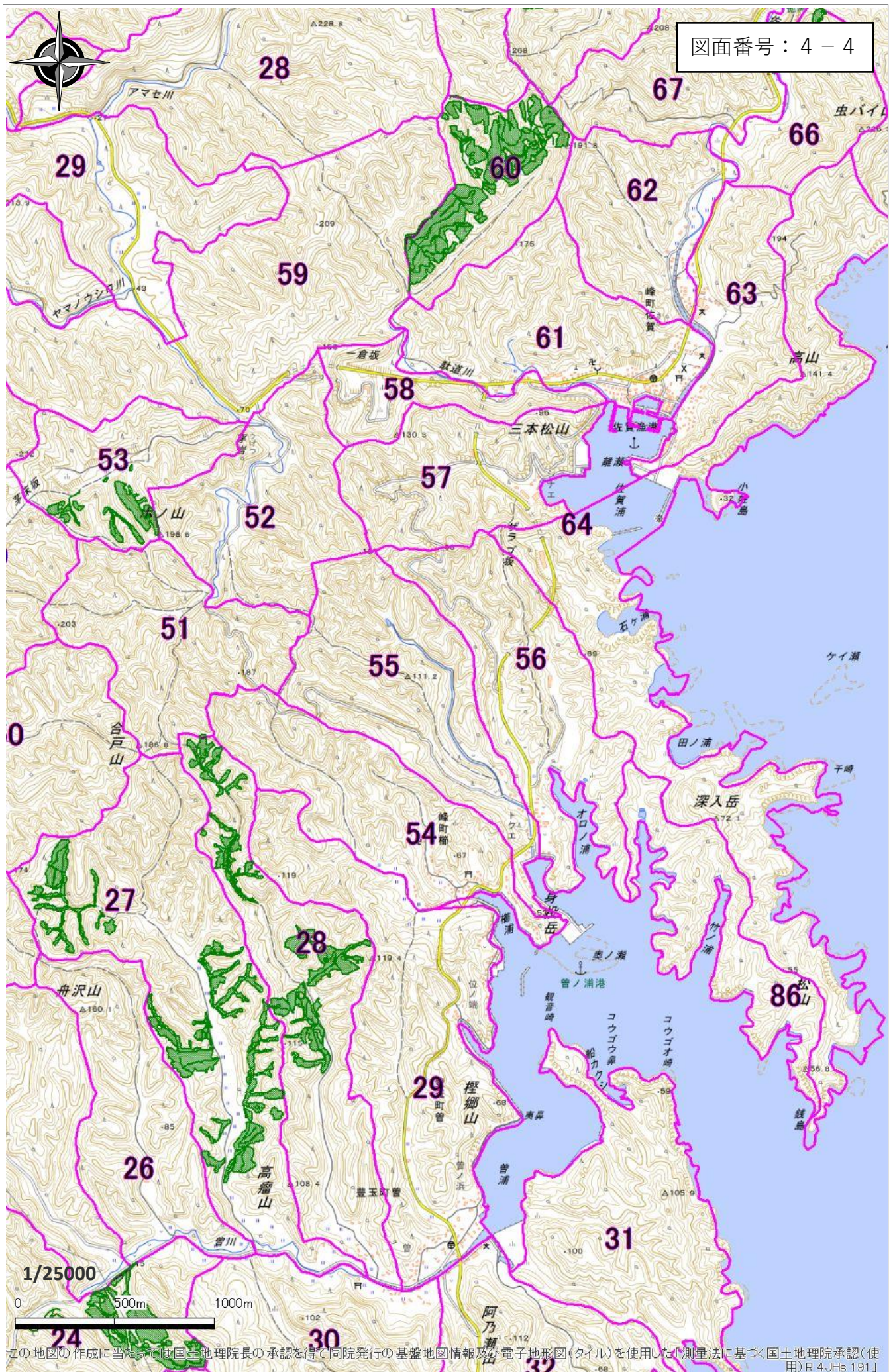
この地図の作成に当たっては国土地理院長の承認を得て同院発行の基盤地図情報及び電子地形図(ファイル)を使用した(「測量法」に基づく国土地理院承認(使用)R4 JHs 181)

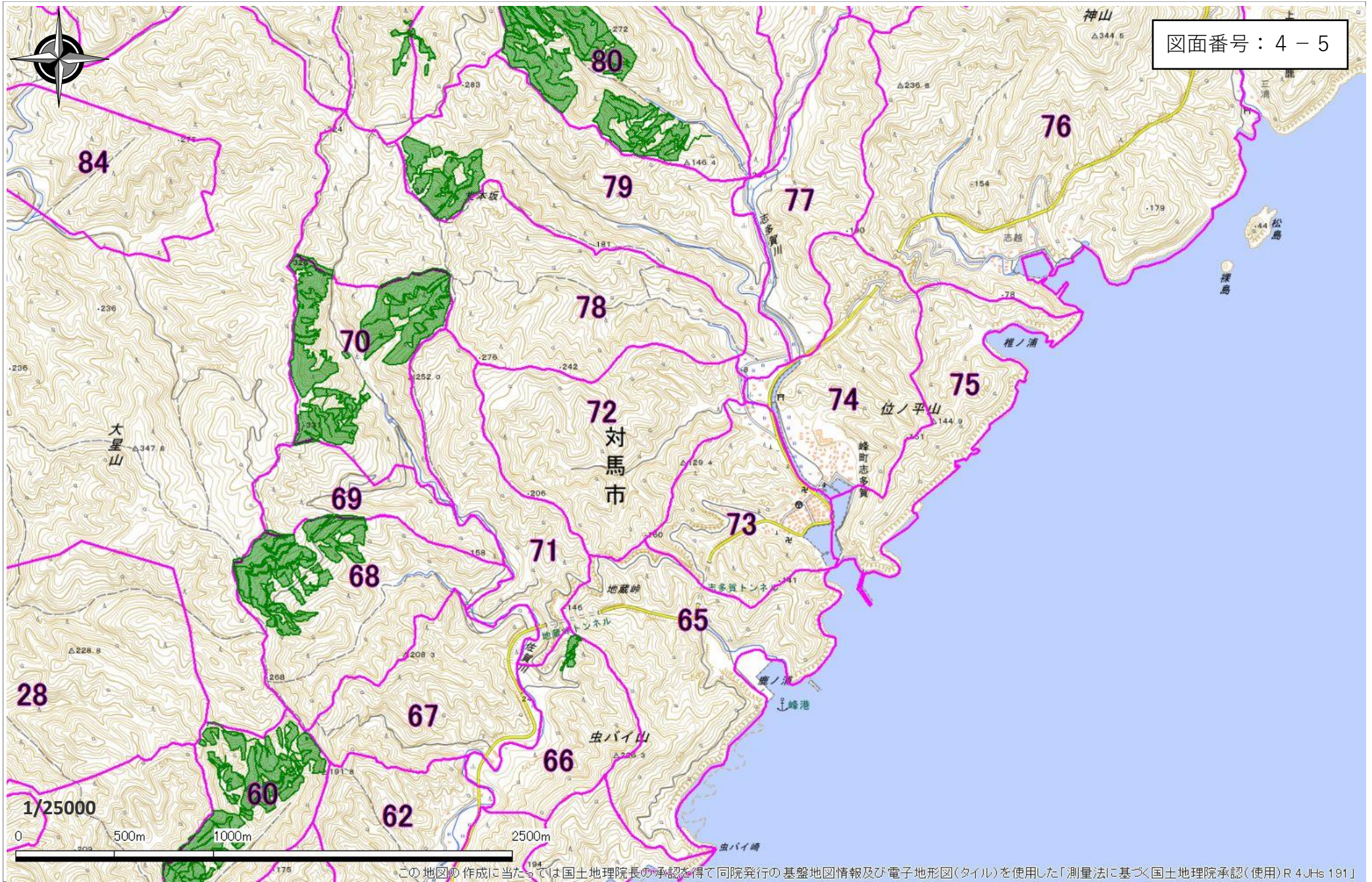


図面番号：4-3

1/25000
0 500m 1000m 2500m

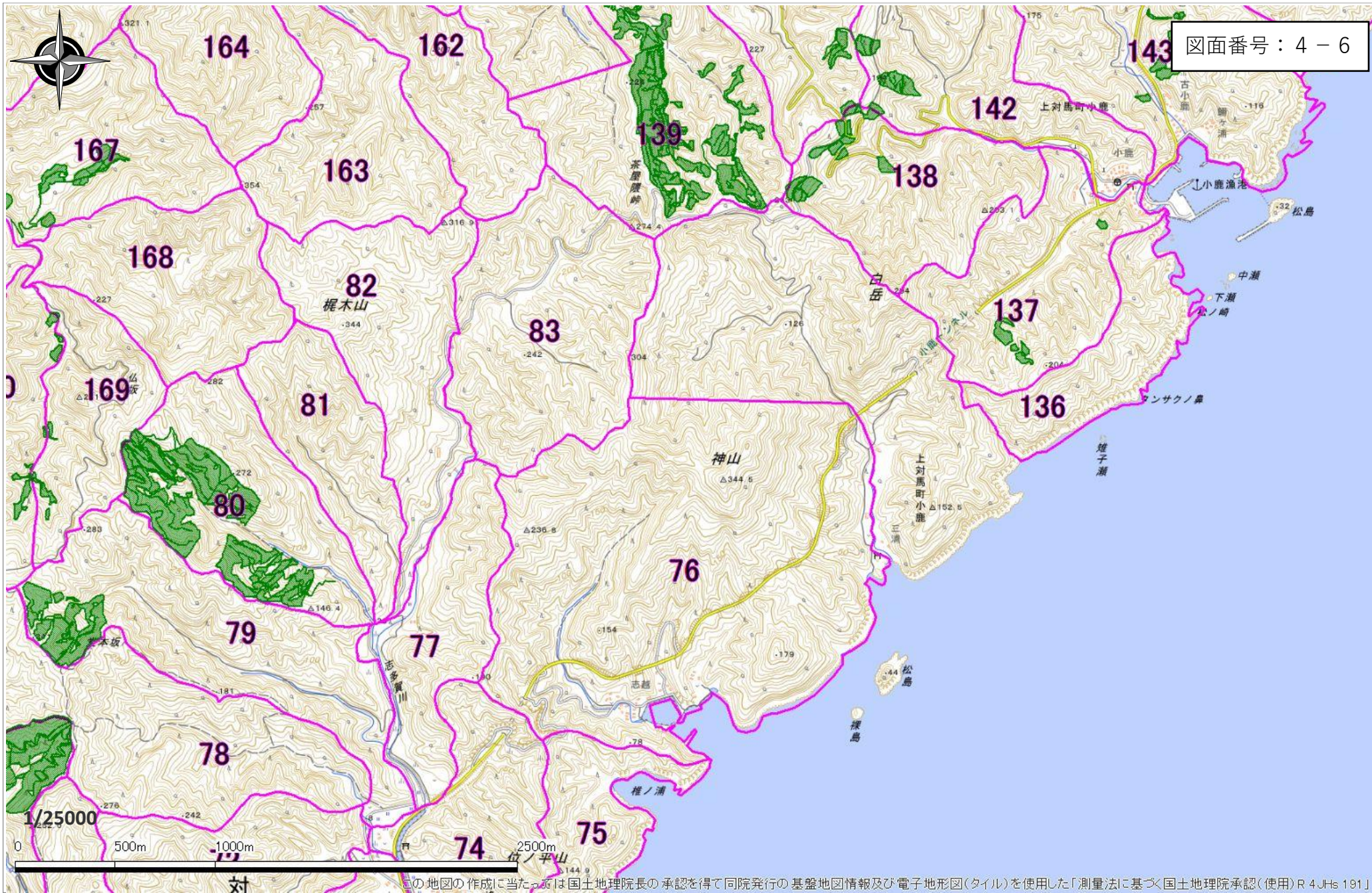
この地図の作成に当たっては国土地理院長の承認を得て同院発行の基盤地図情報及び電子地形図(タイル)を使用した(測量法に基づく国土地理院承認(使用)R4JHs191)






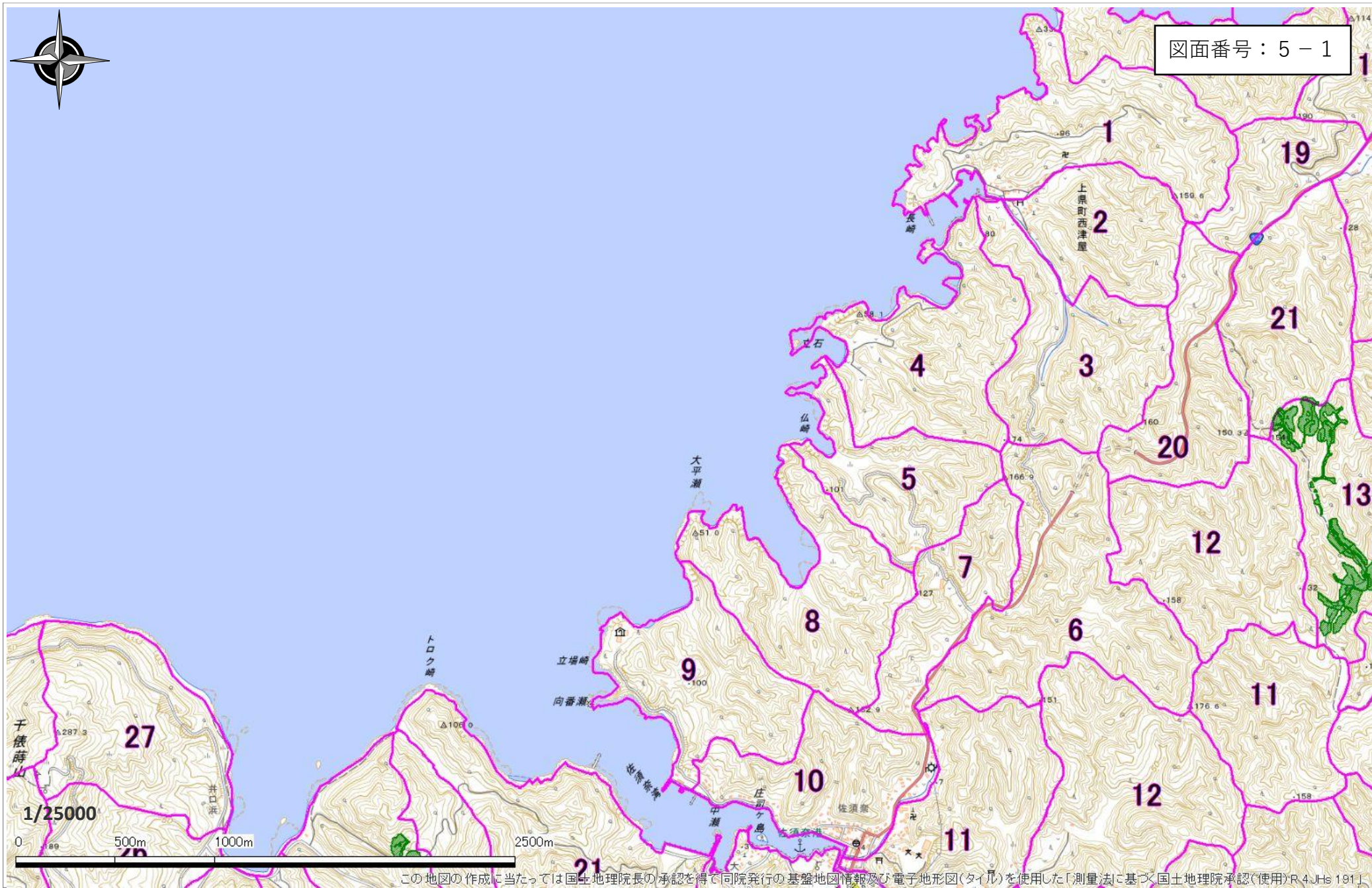
図面番号：4-5

この地図の作成に当たっては、国土地理院長の承認を得て、同院発行の基盤地図情報及び電子地形図(タイル)を使用した「測量法に基づく国土地理院承認(使用)R 4JHs 191」



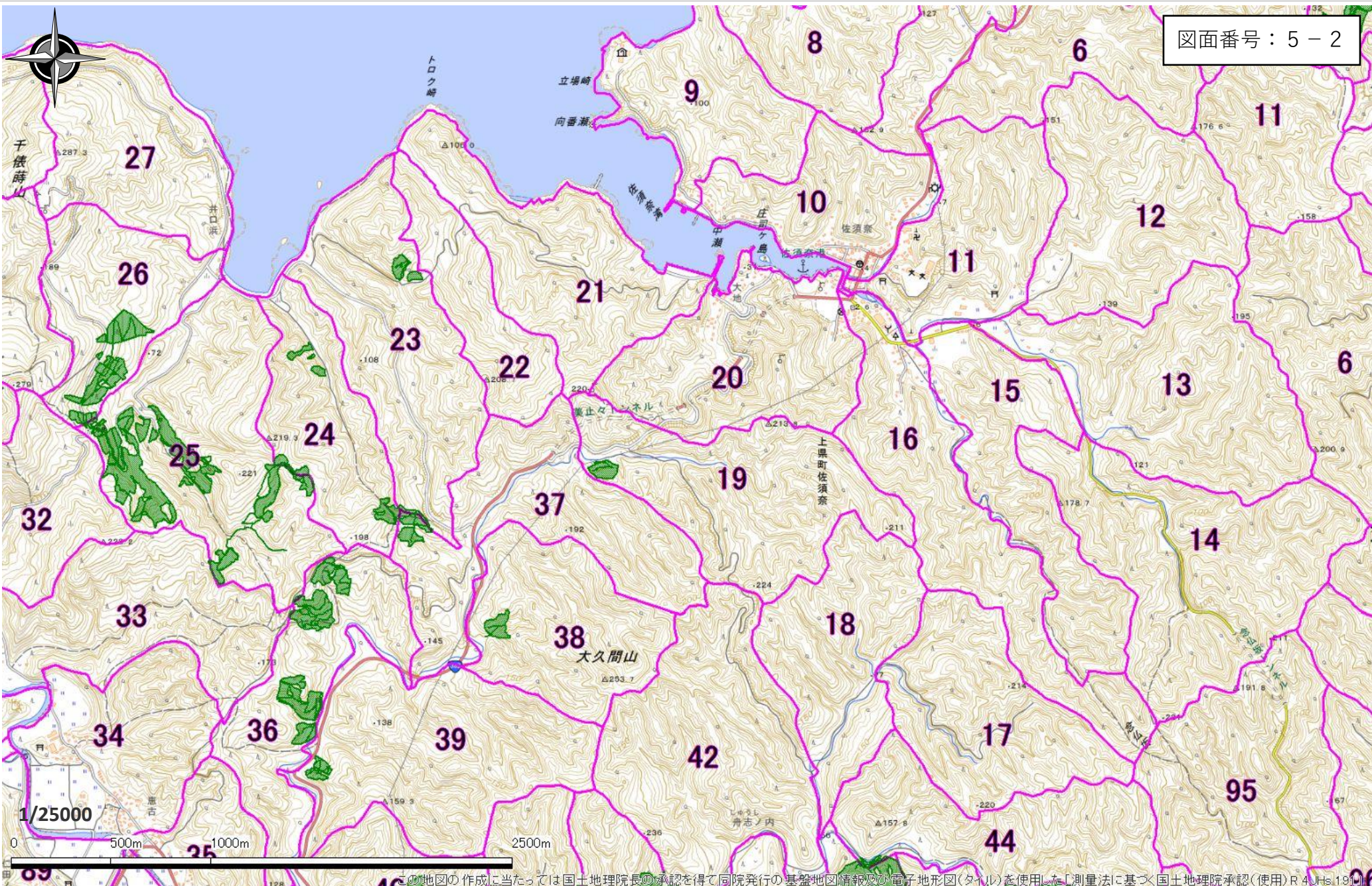


図面番号：5-1

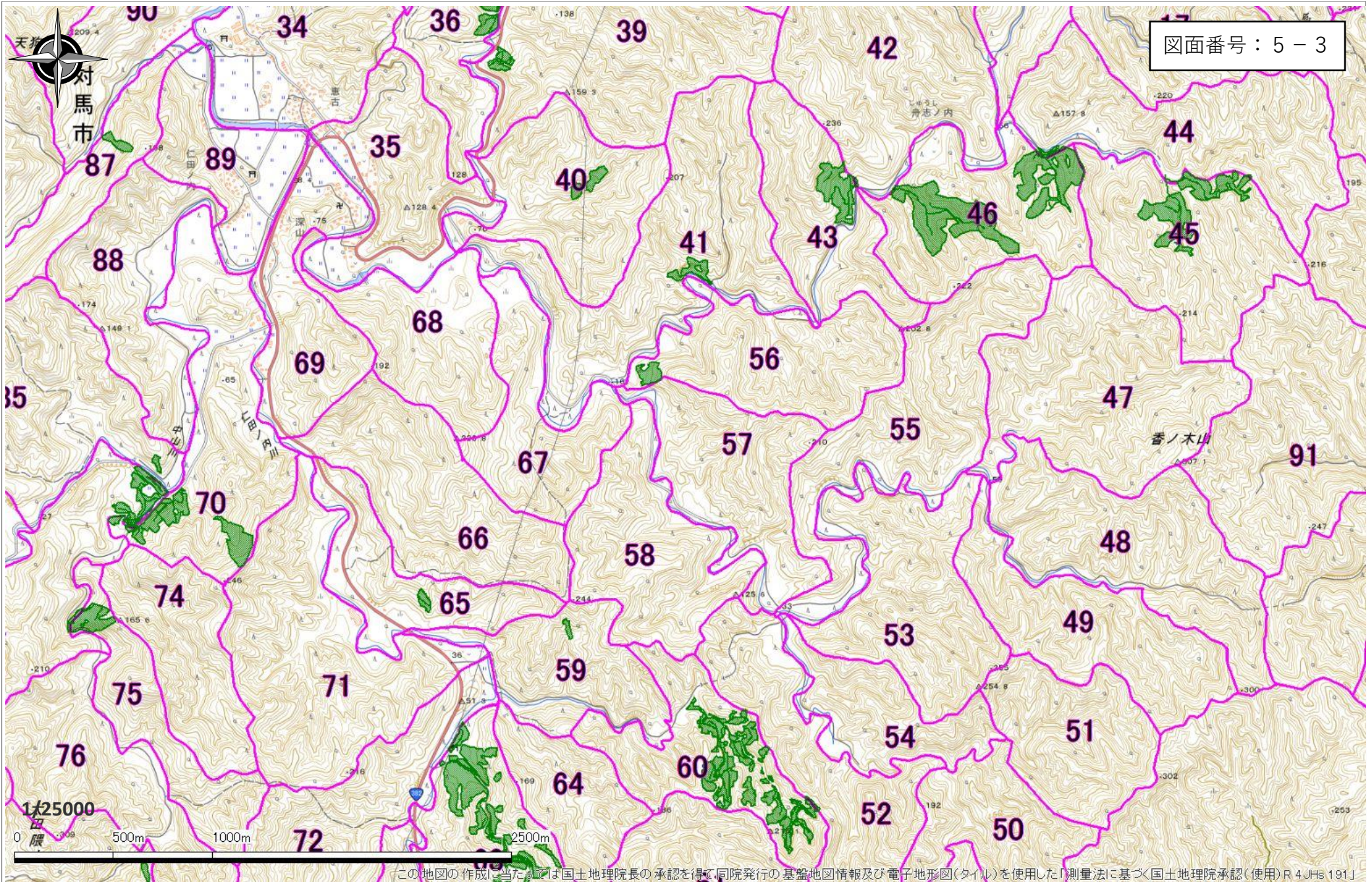


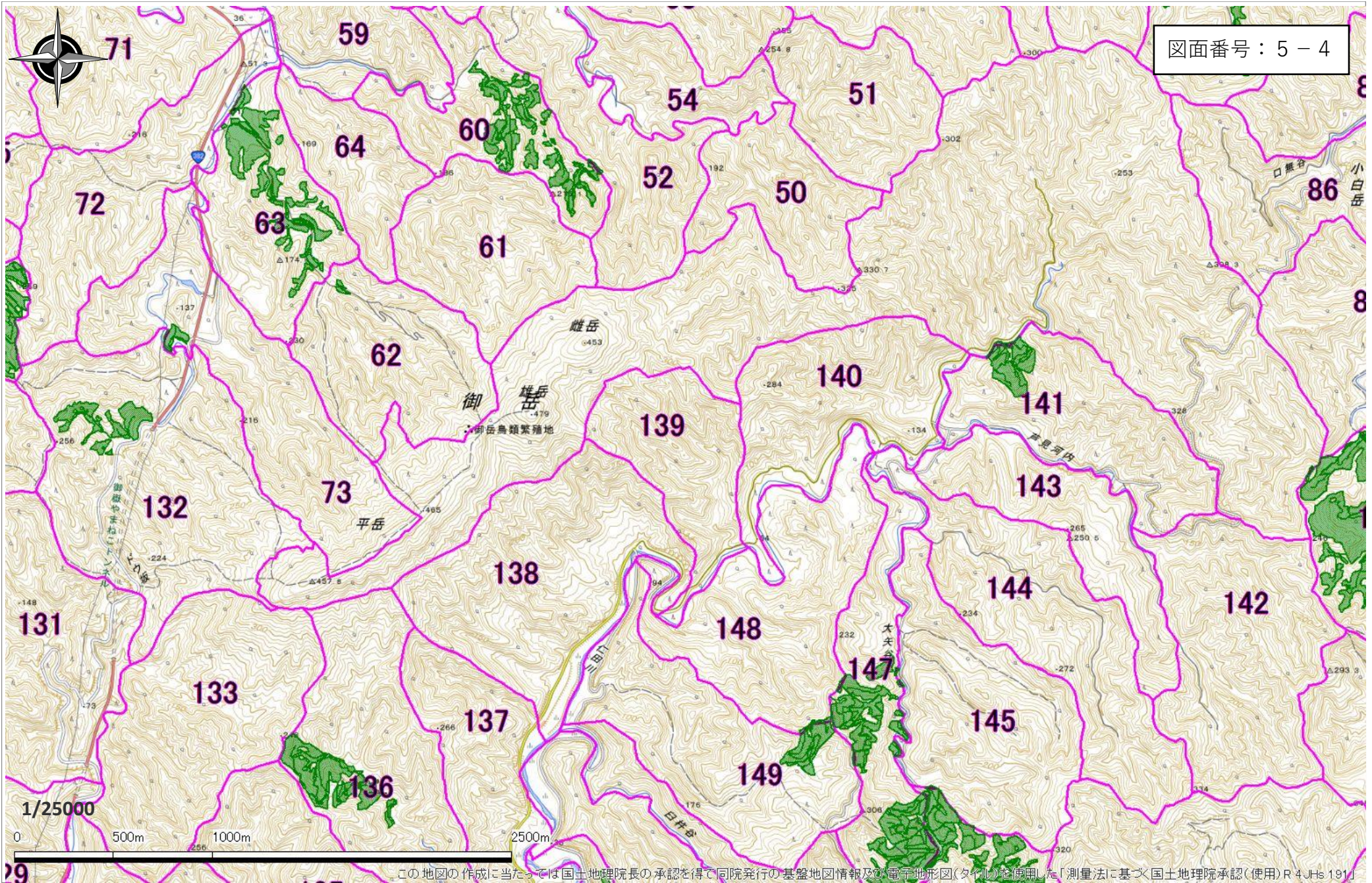
この地図の作成に当たっては国土地理院長の承認を得て同院発行の基盤地図情報及び電子地形図(タイル)を使用した[測量法に基づく国土地理院承認(使用)R4JHs191]

図面番号：5-2

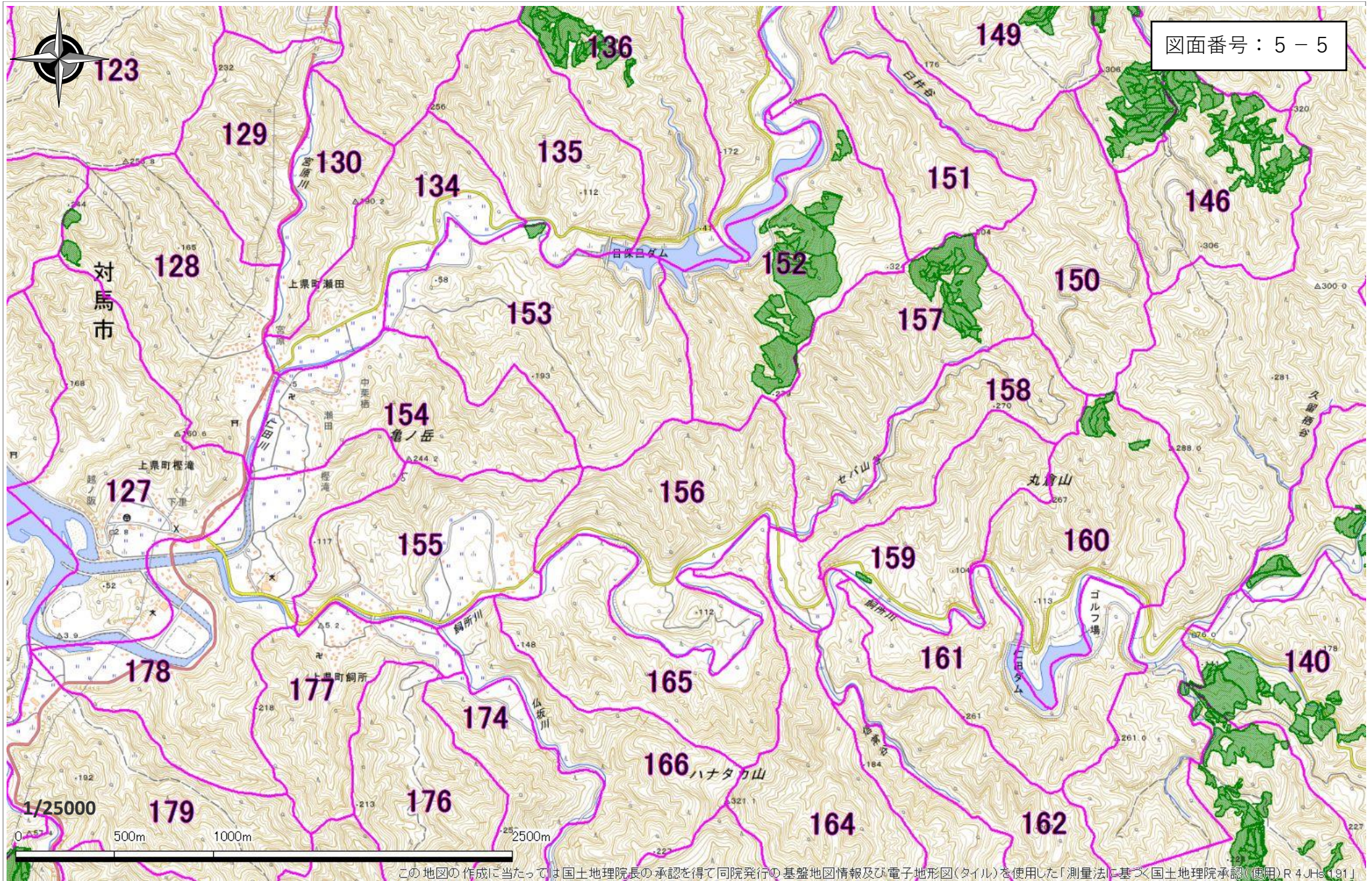


この地図の作成に当たっては国土地理院長の承認を得て同院発行の基礎地図情報及び電子地形図(タイル)を使用した「測量法に基づく国土地理院承認(使用)R4-Jhs.19」

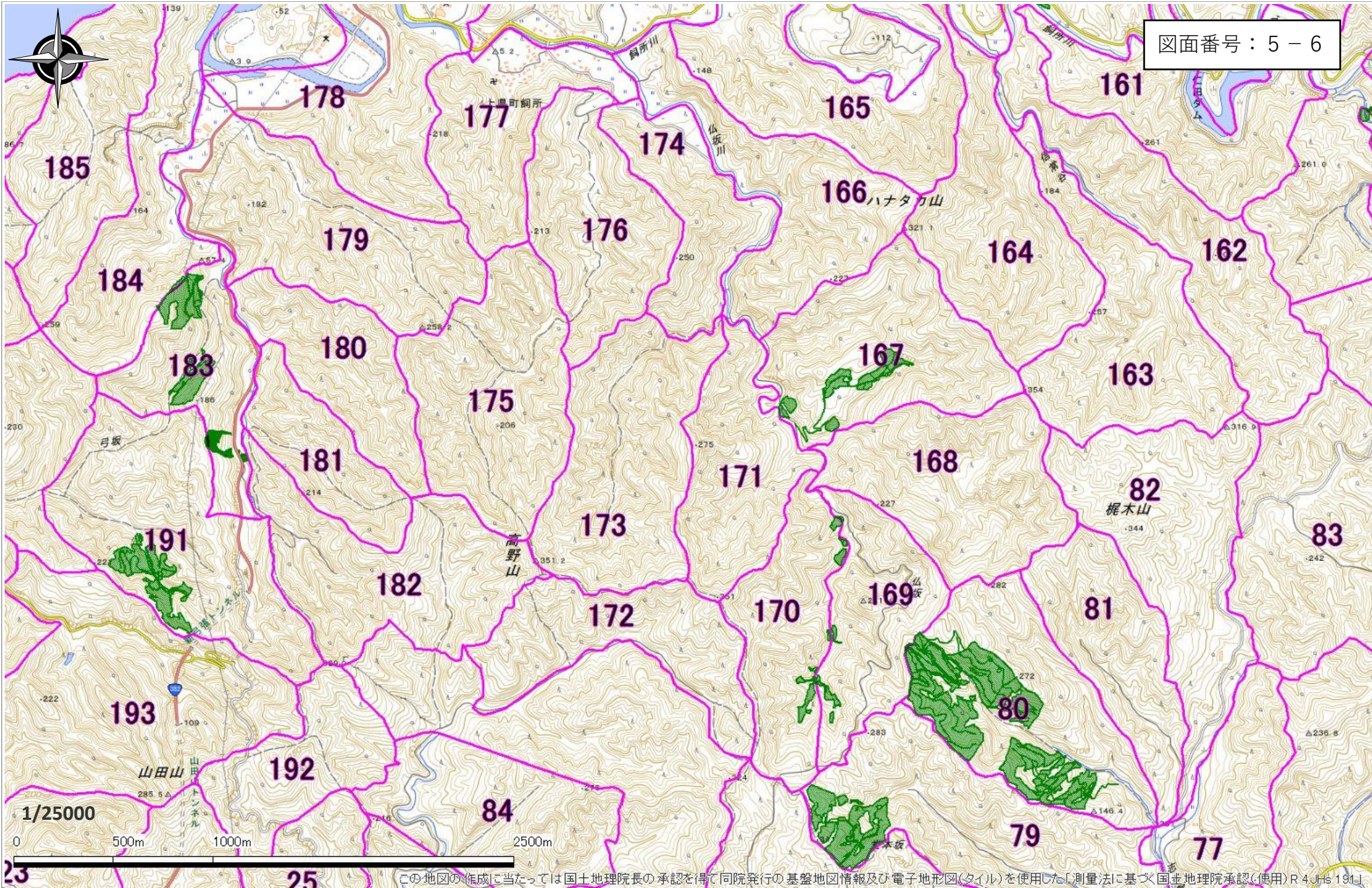




図面番号：5-4



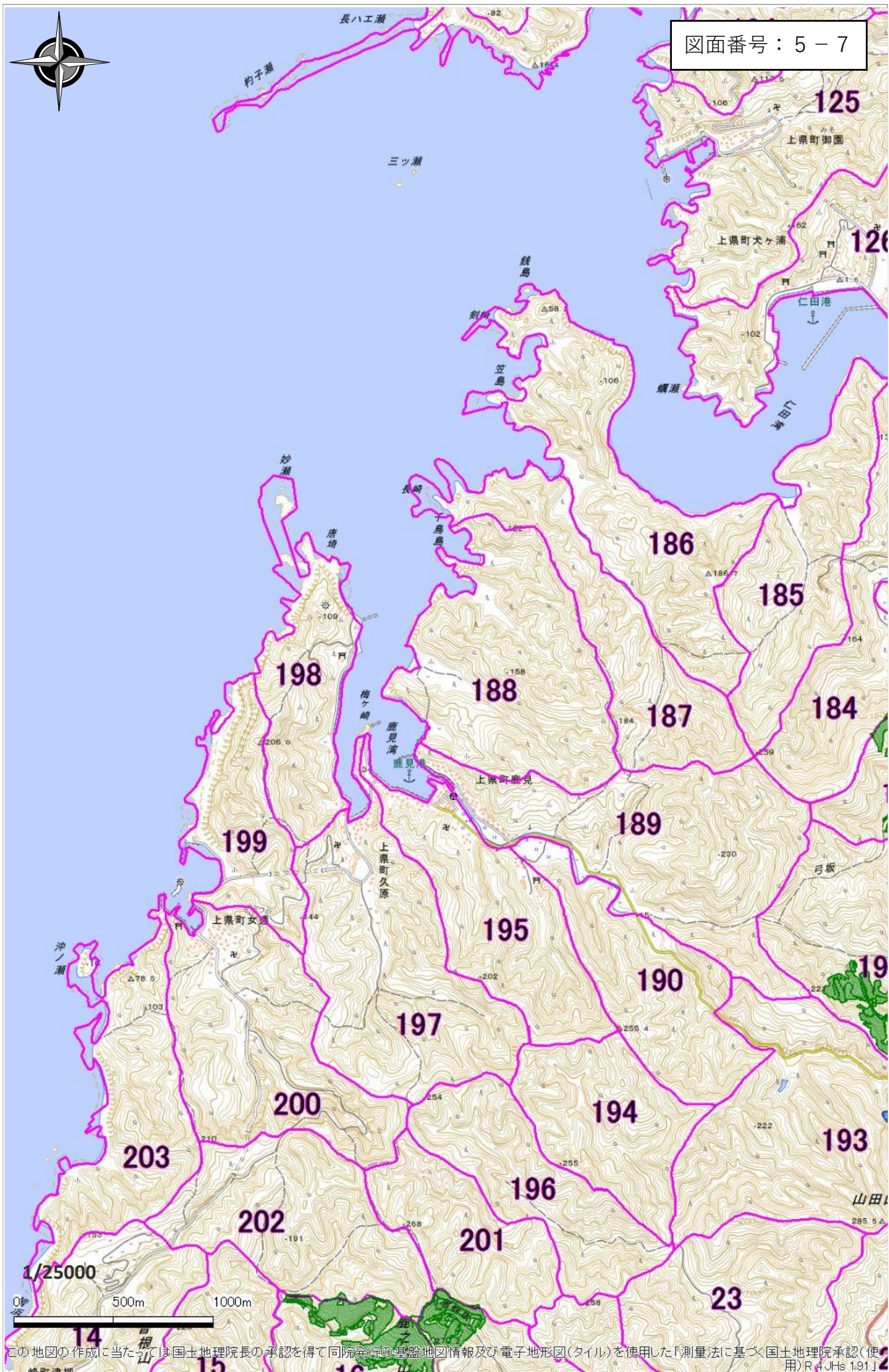
この地図の作成に当たっては国土地理院長の承認を得て同院発行の基盤地図情報及び電子地形図(タイル)を使用した「測量法に基づく国土地理院承認(使用)R4 JHs191」



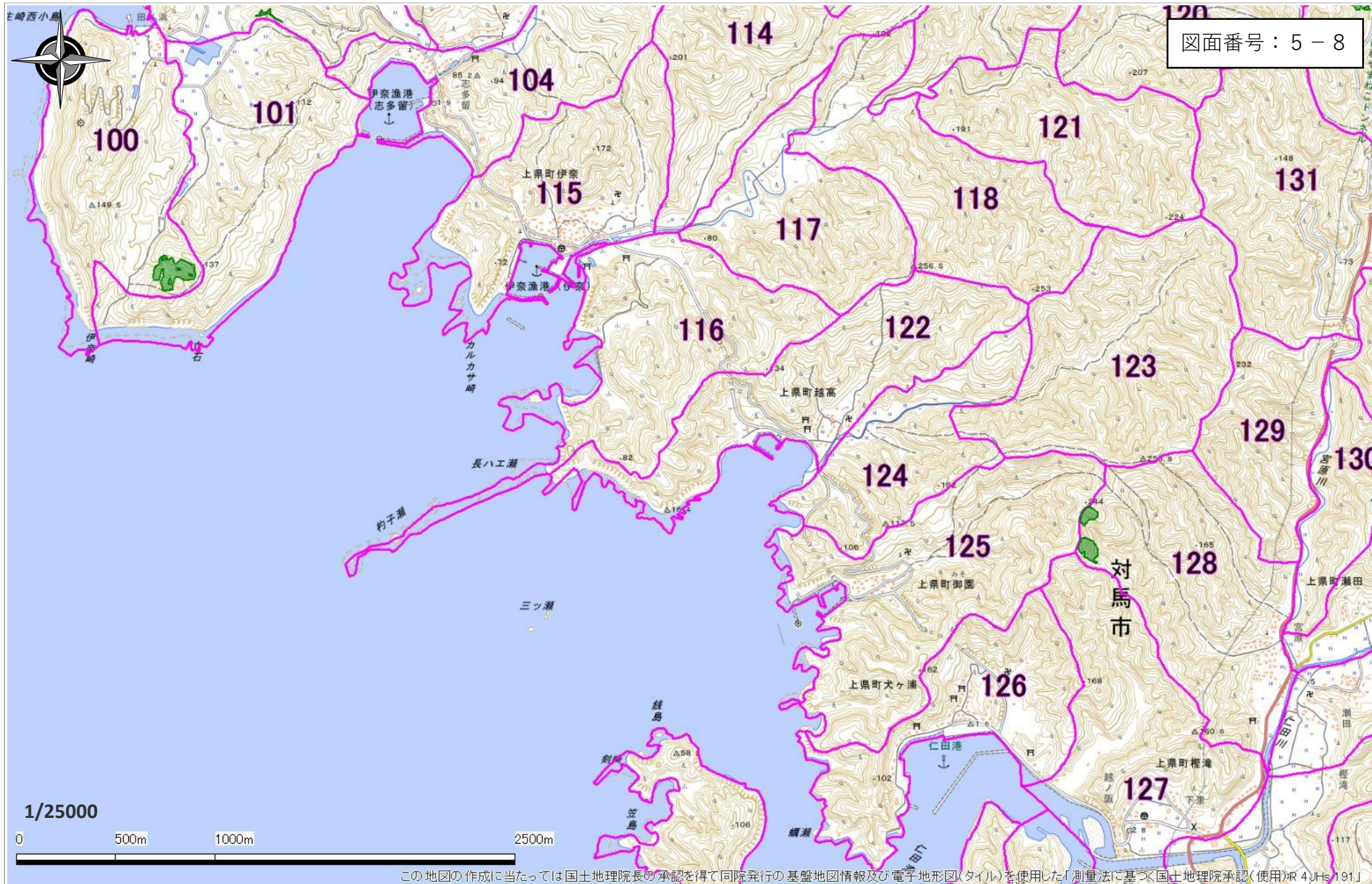
この地図の作成に当たっては国土地理院長の承認を得て同院発行の基盤地図情報及び電子地形図(タイル)を使用した。[測量法に基づく国土地理院承認(使用)R4.0.1.19]




図面番号：5 - 7



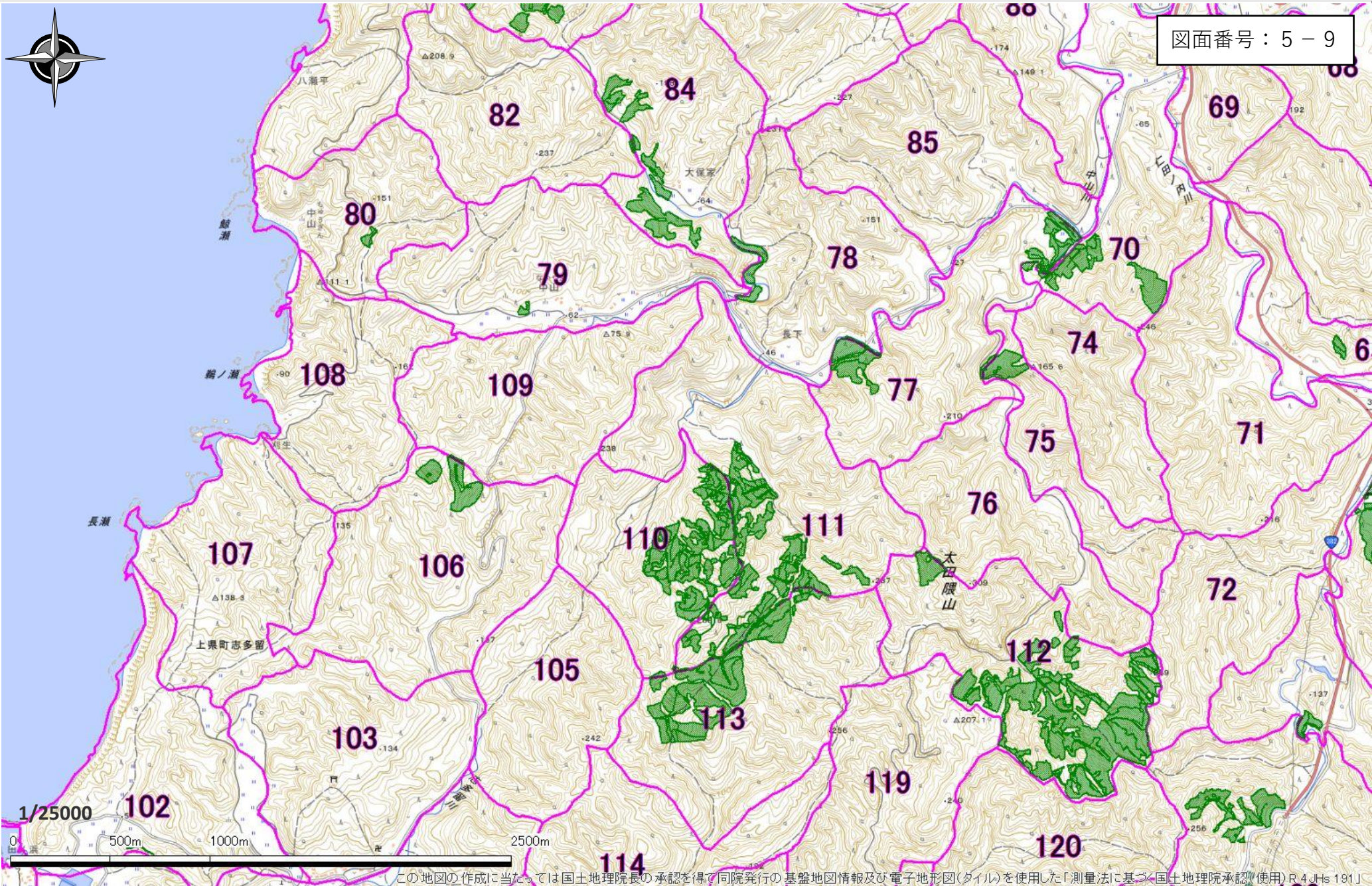
この地図の作成に当たっては、国土地理院長の承認を得て、同院発行の基礎地図情報及び電子地形図(タイル)を使用した「測量法に基づく国土地理院承認(使用)R4 JHs 1.91」



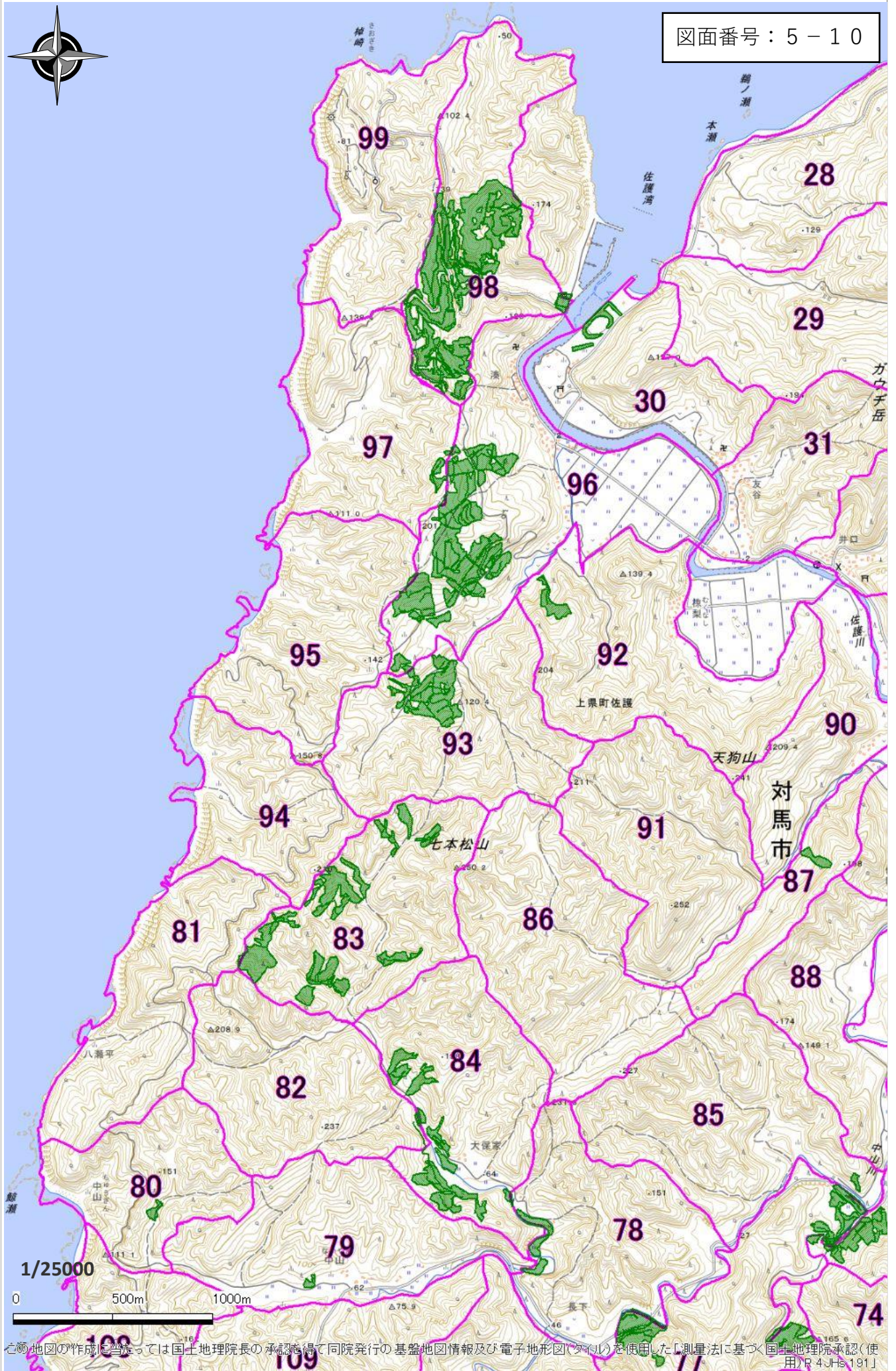

この地図の作成に当たっては国土地理院長の承認を得て同院発行の基盤地図情報及び電子地形図(タイル)を使用した「測量法に基づく国土地理院承認(使用)R 4JHs 191」




図面番号：5-9

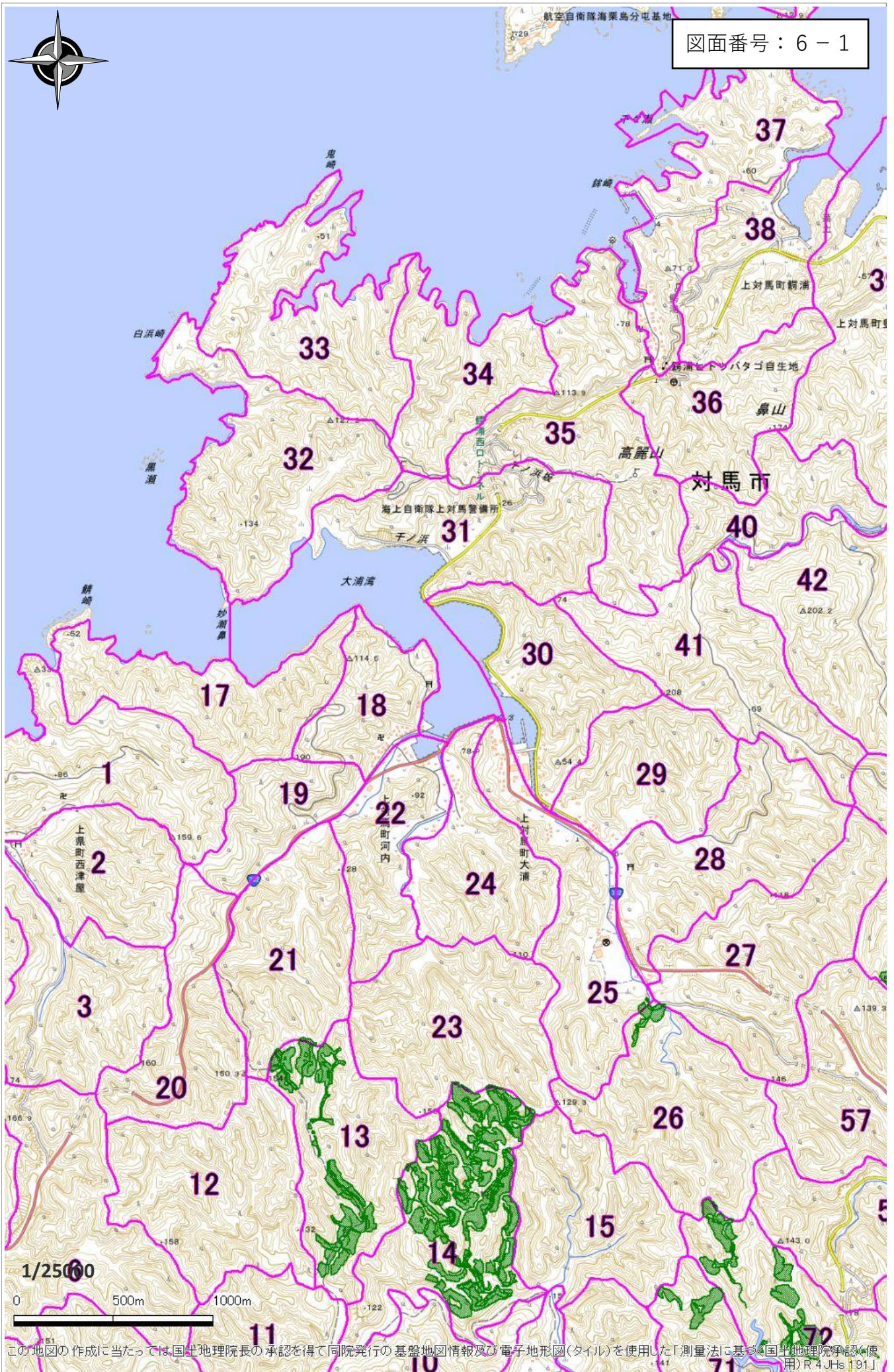


この地図の作成に当たっては、国土地理院長の承認を得て、同院発行の基盤地図情報及び電子地形図(タイル)を使用した「測量法」に基づく「国土地理院承認(使用)R.4.JHs.191」

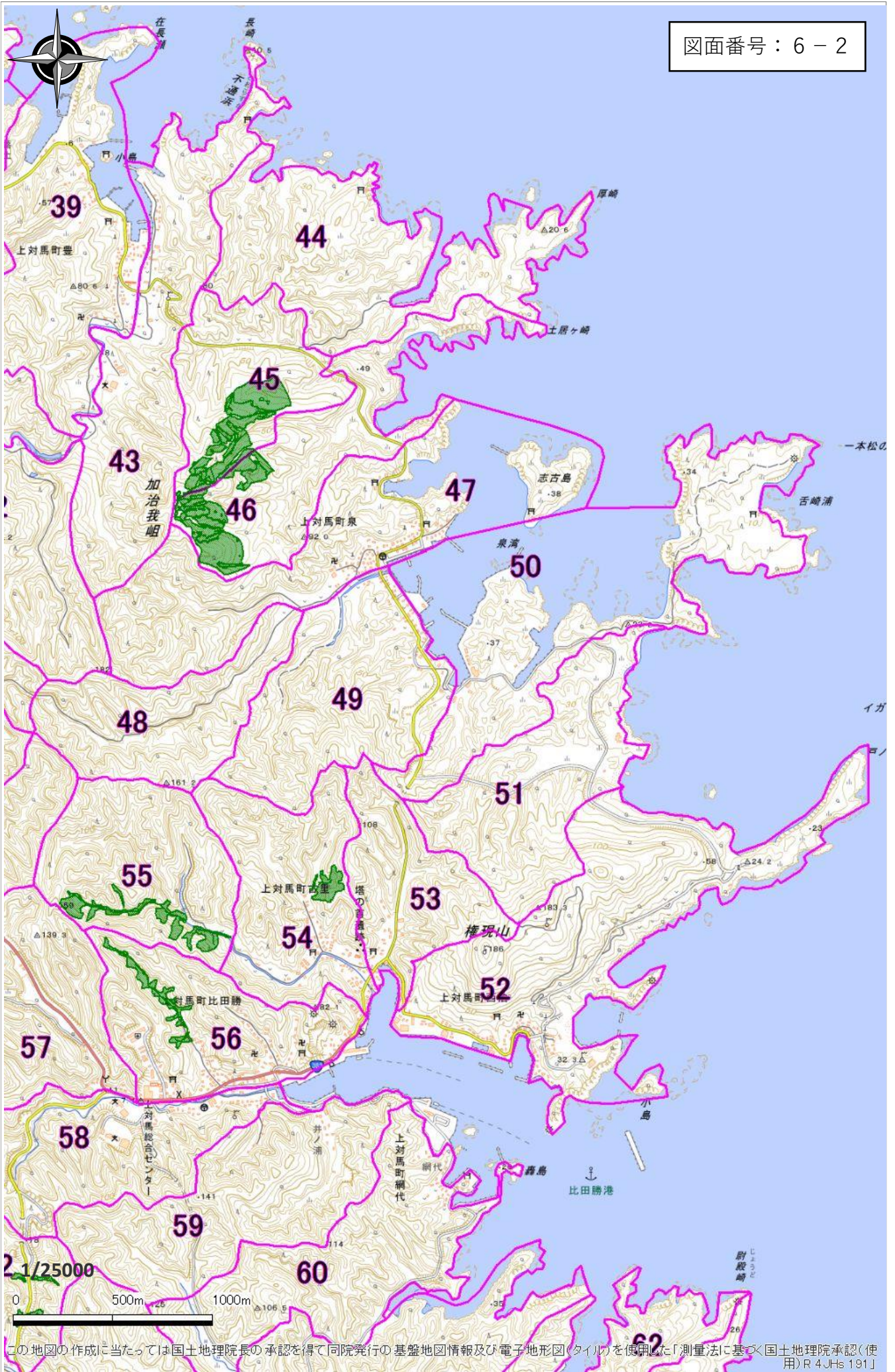




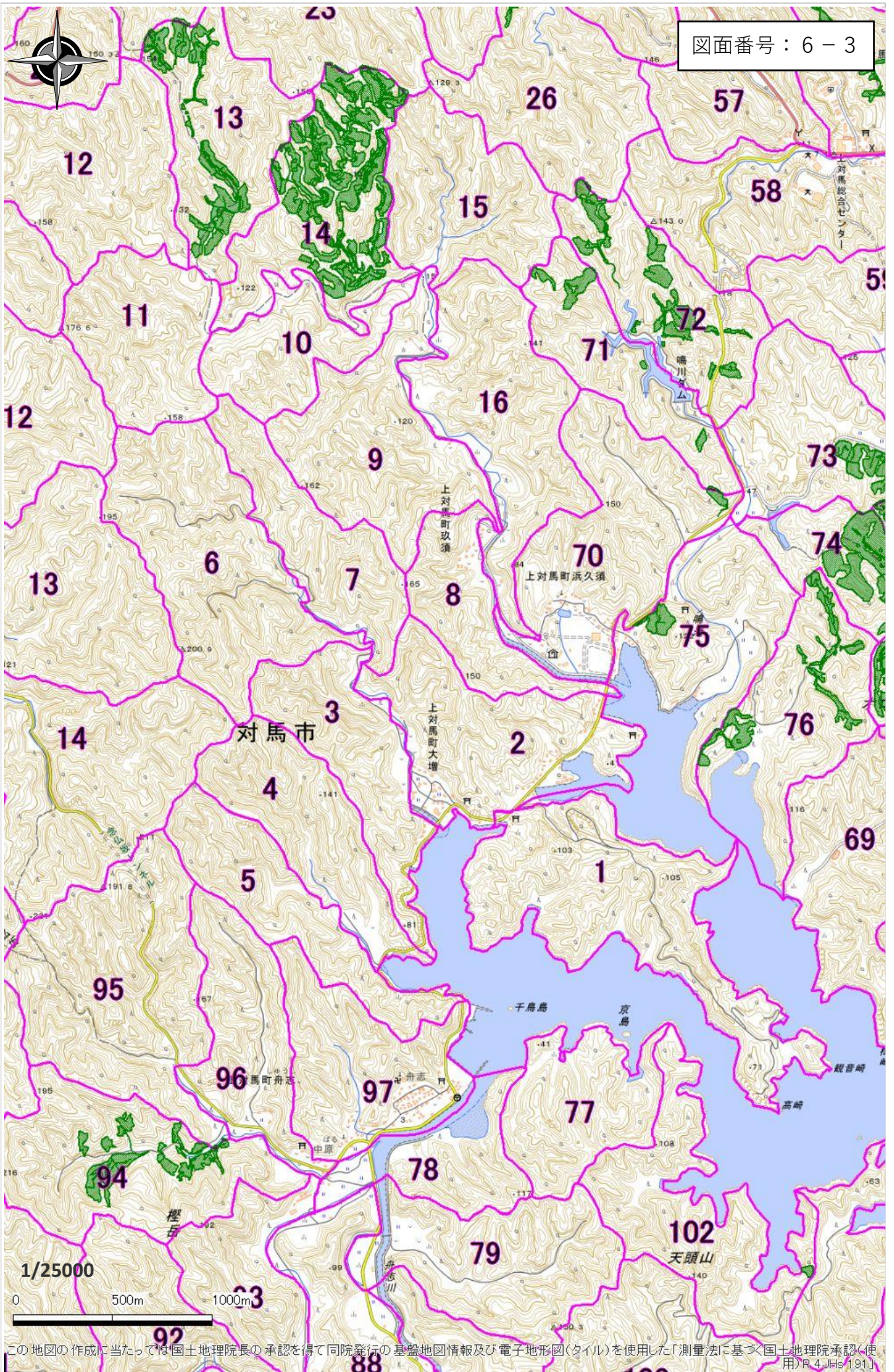
図面番号：6-1

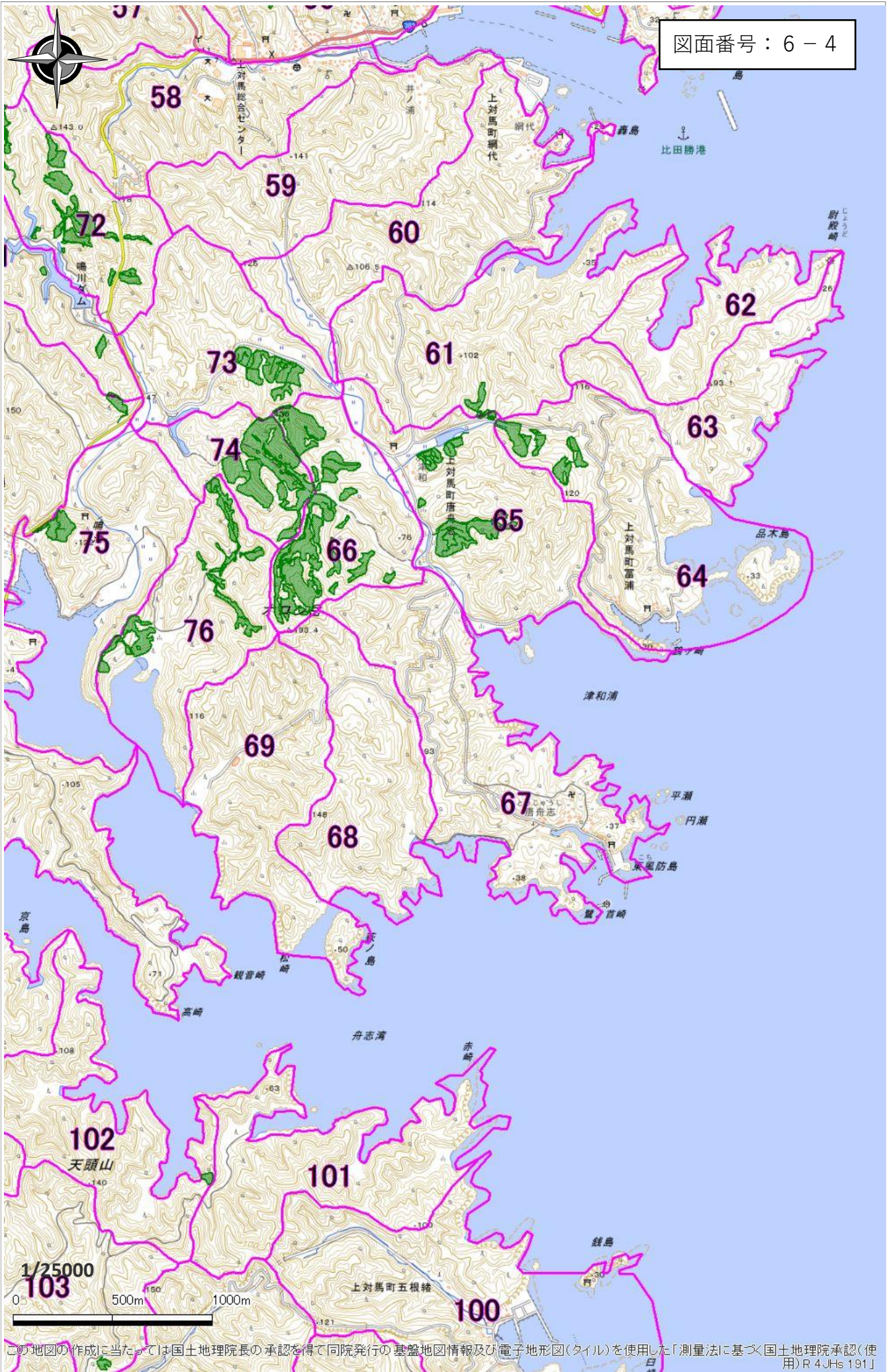


この地図の作成に当たっては、国土地理院長の承認を得て、同院発行の基礎地図情報及び電子地形図(タイル)を使用した「測量法に基づく国土地理院承認(使用)R4Jh191」

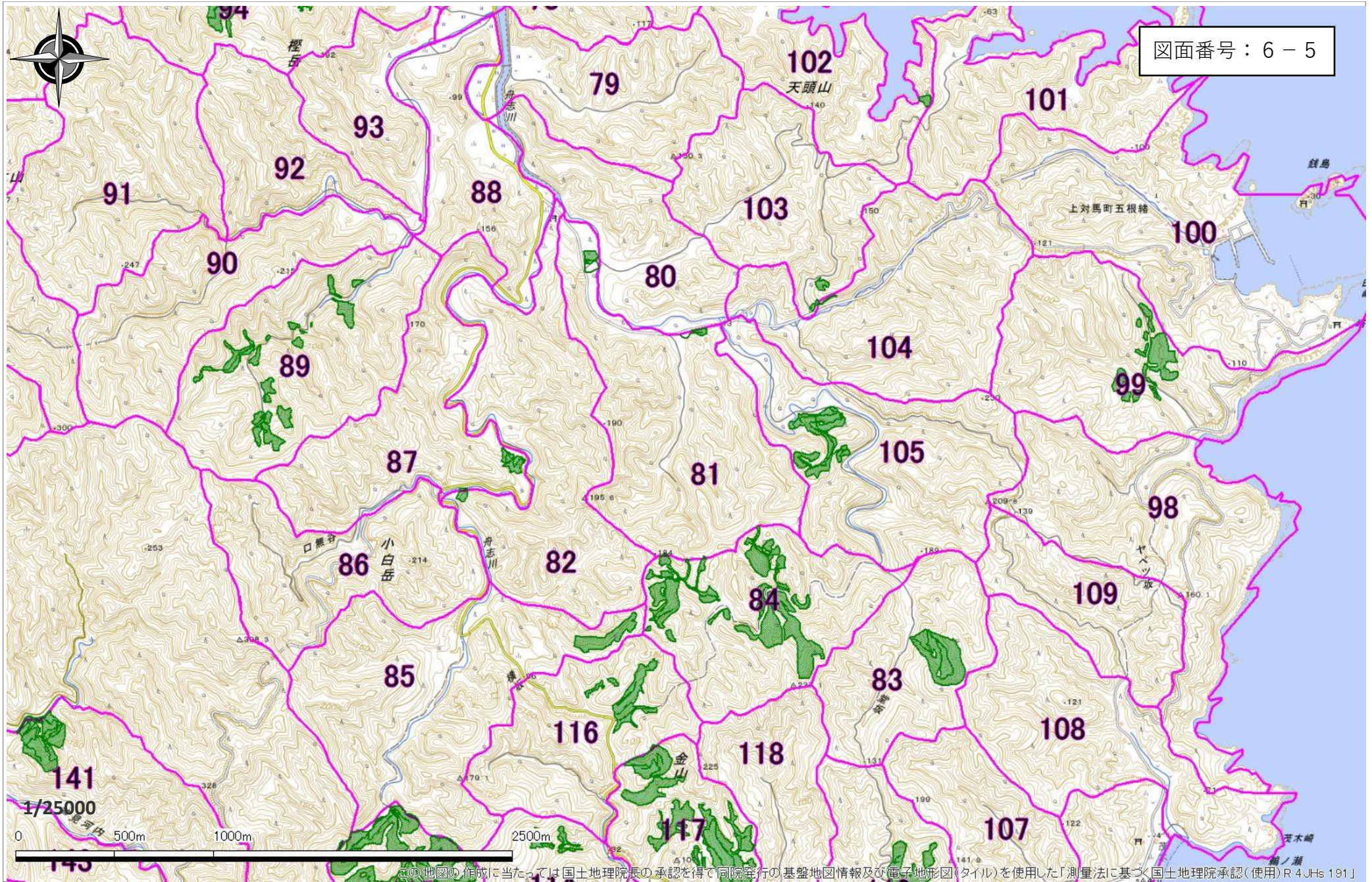


この地図の作成に当たっては国土地理院長の承認を得て同院発行の基礎地図情報及び電子地形図(タイル)を使用した「測量法に基づく国土地理院承認(使用)R4JHs191」



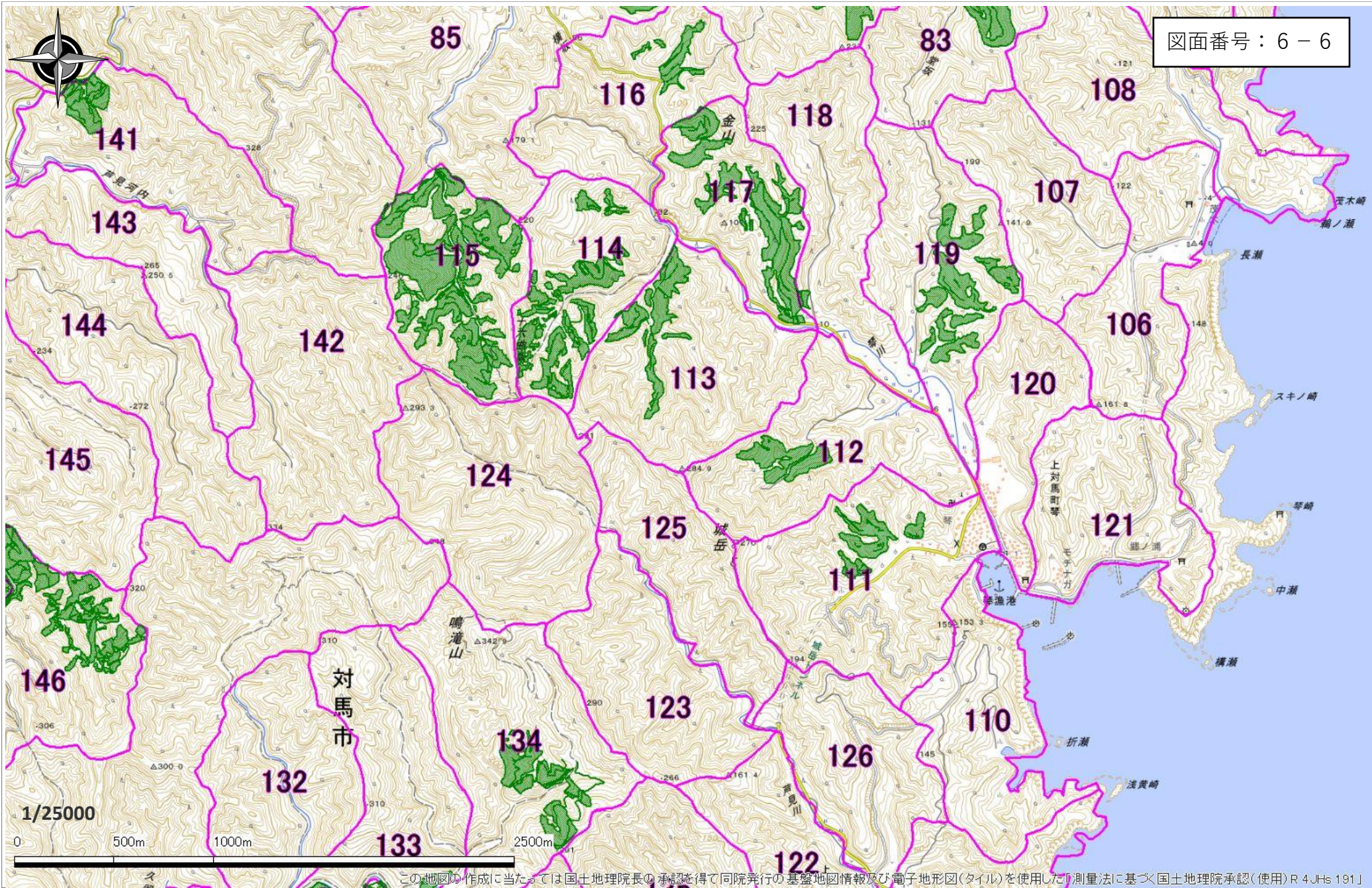


この地図の作成に当たっては国土地理院長の承認を得て同院発行の基礎地図情報及び電子地形図(タイル)を使用した「測量法に基づく国土地理院承認(使用)R 4 JHs 191」

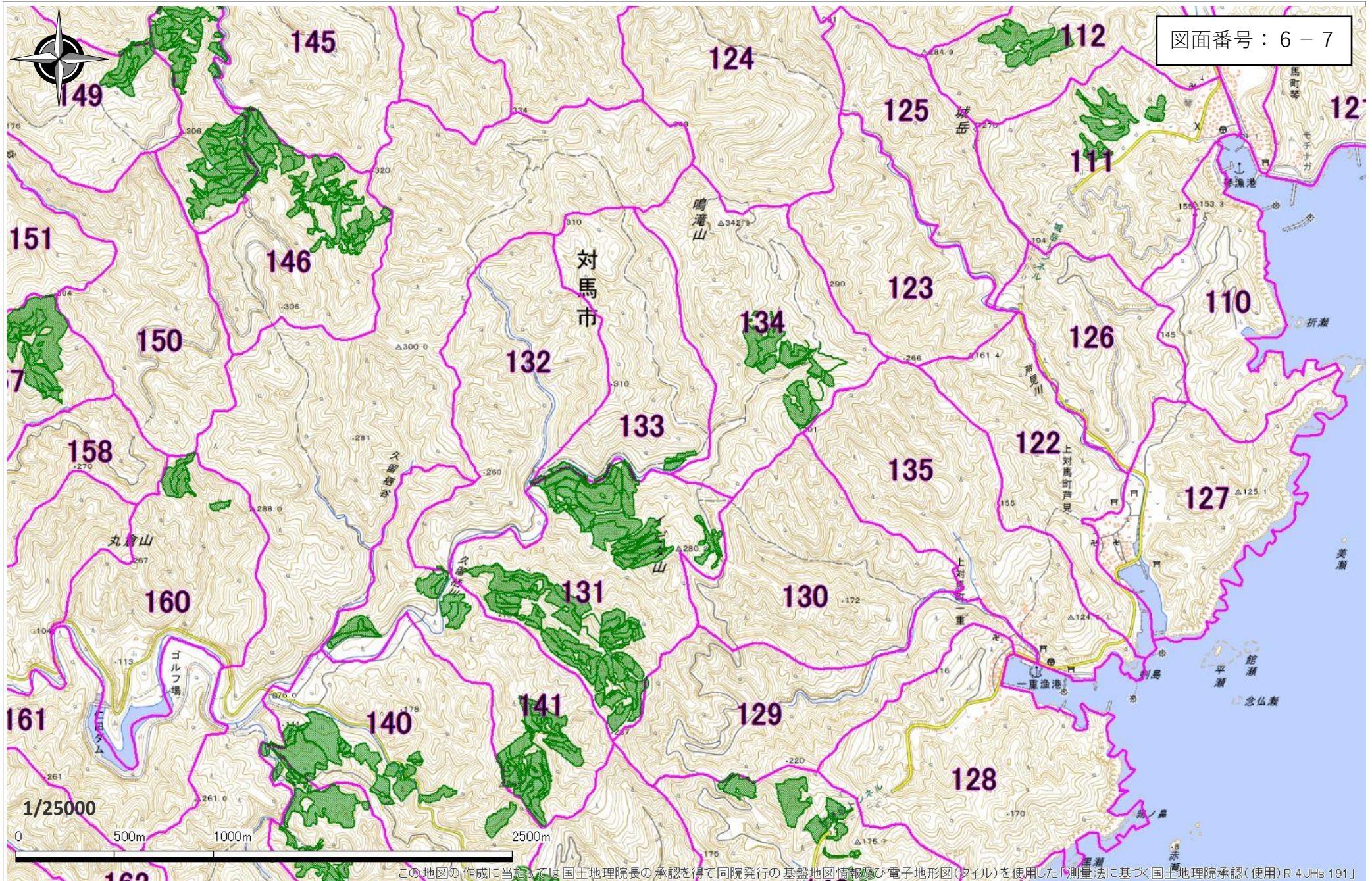


この地図の作成に当たっては国土地理院長の承認を得て同院発行の基盤地図情報及び電子地形図(タイル)を使用した「測量法に基づく国土地理院承認(使用)R4JHs191」

図面番号：6-6

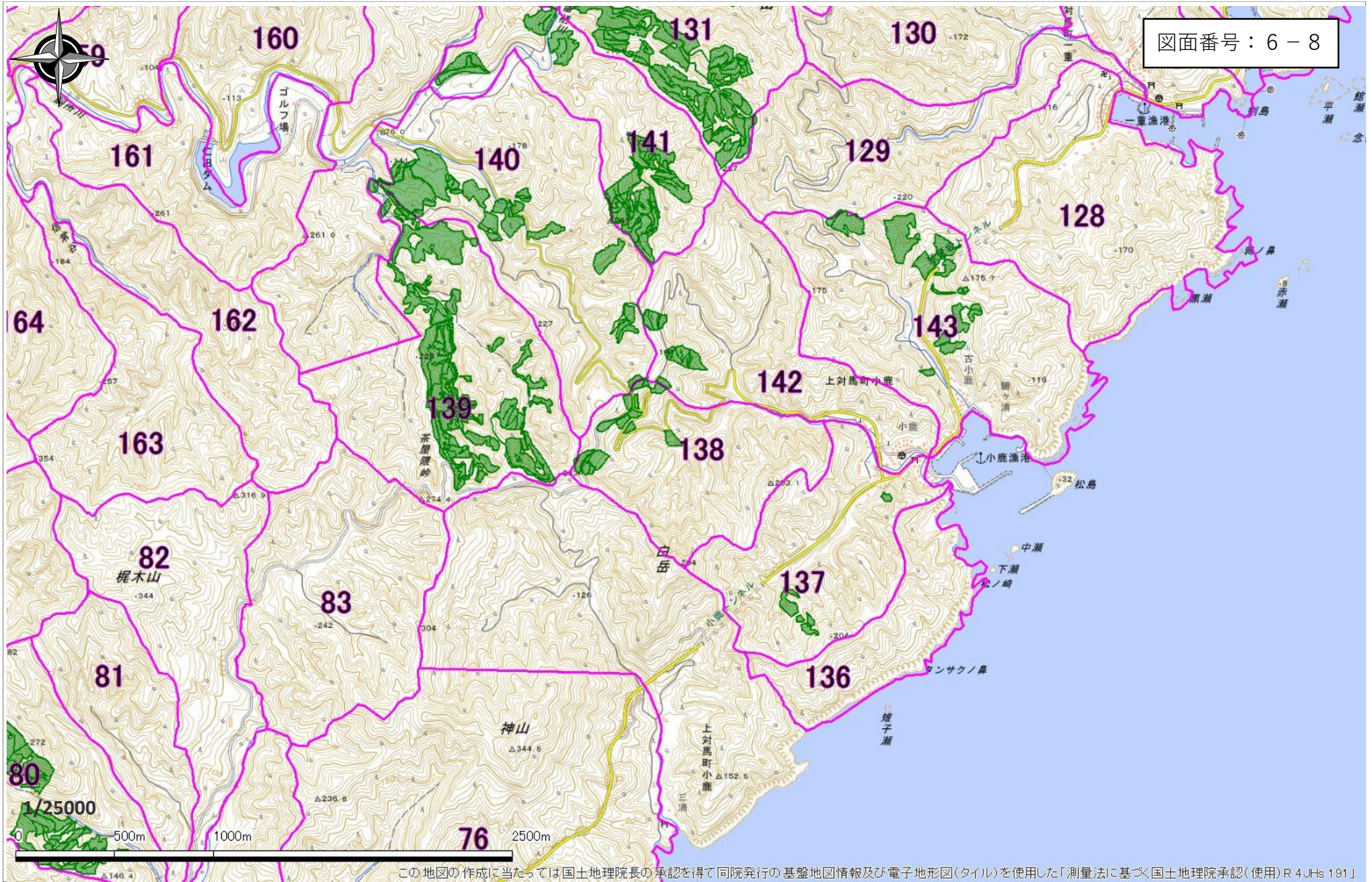


この地図の作成に当たっては国土地理院長の承認を得て同院発行の基盤地図情報及び電子地形図(タイル)を使用した(測量法に基づく国土地理院承認(使用)R4JHs191)



図面番号：6-7

この地図の作成に当たっては、国土地理院長の承認を得て、同院発行の基礎地図情報及び電子地形図(タイル)を使用した。測量法に基づく国土地理院承認(使用)R 4JHs 191



この地図の作成に当たっては国土地理院長の承認を得て同院発行の基盤地図情報及び電子地形図(タイル)を使用した「測量法に基づく国土地理院承認(使用)R 4JHs 191」



森林管理道 シワカウ線

路面工 L=1,300m
排水施設工 L=130m

令和7年度施工
路面工 L=234m
排水施設工 L=35m

令和8年度施工
路面工 L=366m
排水施設工 L=36m

令和9年度施工
路面工 L=109m
排水施設工 L=5m

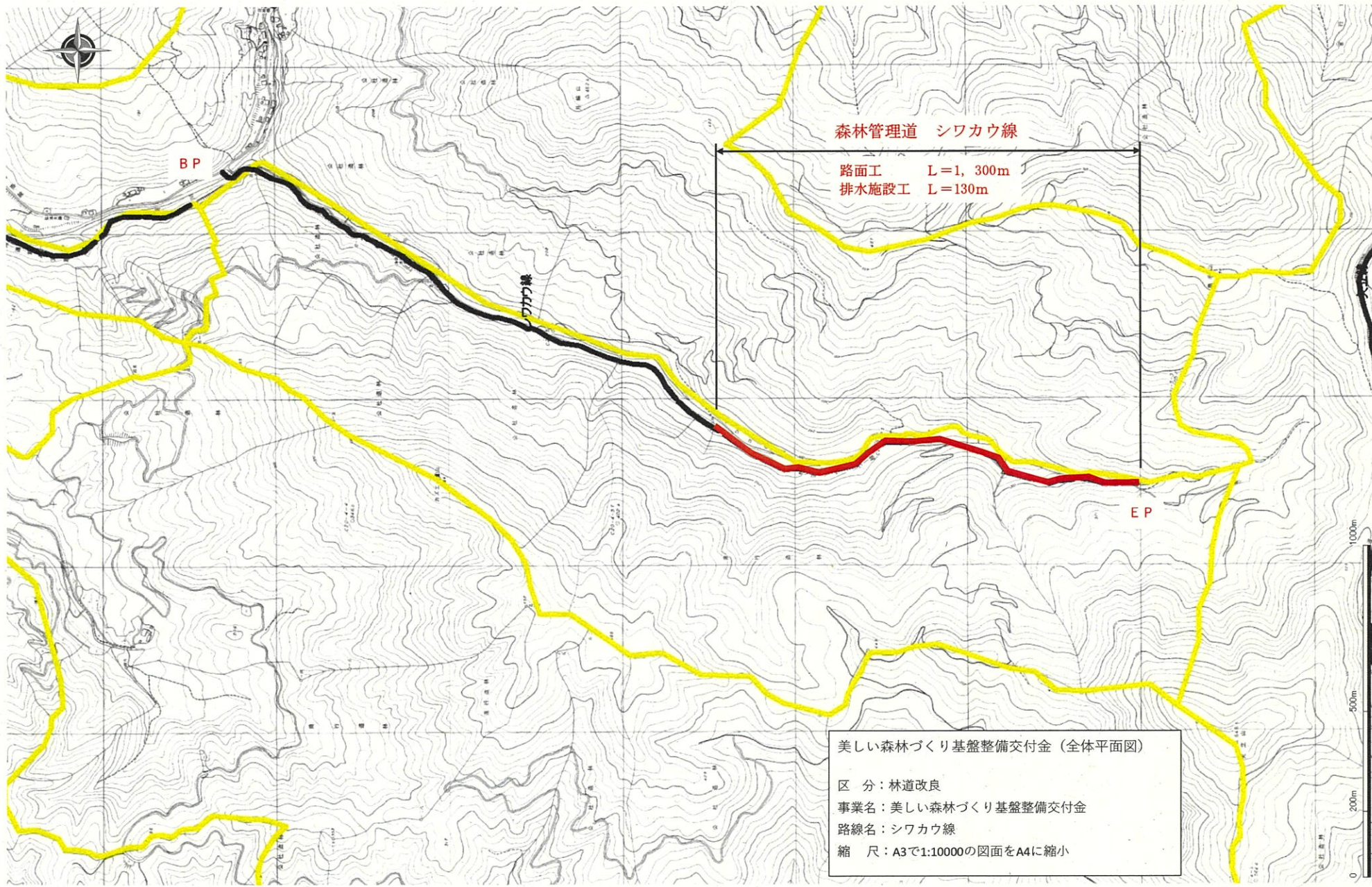
令和6年度施工
路面工 L=125m
排水施設工 L=5m

令和5年度施工
路面工 L=66m
排水施設工 L=29m

令和9年度施工
路面工 L=400m
排水施設工 L=20m

美しい森林づくり基盤整備交付金（平面図）
区分：林道改良
事業名：美しい森林づくり基盤整備交付金
路線名：シワカウ線
縮尺：A3で1:5000の図面をA4に縮小

1/5000
20m
10m



森林管理道 シワカウ線

路面工 L=1,300m
排水施設工 L=130m

美しい森林づくり基盤整備交付金 (全体平面図)

区 分：林道改良
事業名：美しい森林づくり基盤整備交付金
路線名：シワカウ線
縮 尺：A3で1:10000の図面をA4に縮小

