

農山漁村地域整備計画評価調書

◆計画の概要

計画の名称	巖原東地区地域水産物供給基盤整備事業基本計画
対象市町村	対馬市
計画期間	(平成22年度～平成26年度 (5年間)) 平成22年度～平成28年度 (7年間)
計画の目標	漁港施設整備により、作業の安全性向上等の就労環境の改善及び、コスト縮減、漁価所得向上を図り、安全で快適な漁村環境づくりを目指す。
評価指標	静穏度を確保することで、漁港内での漁業活動の安全性が確保されるほか、荒天時における畜養イカダの避難回数が低減され、漁業生産コストが縮減される。 ①アワビ畜養イカダの避難回数：5年/年 → 0回/年
対象事業	地域水産物供給基盤整備事業 1地区 (巖原東地区)
全体事業費	(1,147,000千円) 2,008,870千円

◆評価

項目	評価項目	評価	説明
目標の妥当性	1 関連する計画との整合が図られているか。	○	対馬市総合計画の主要施策である安全で快適な漁村環境の創造と一致しており、整合性が図られている。
	2 地域の課題に適切に対応する目標となっているか。	○	移動コスト縮減といった漁村の地域の課題に適切に対応している。
	3 対象事業の事業内容が目標と指標に密接に関連しているか。	○	事業内容と目標・指標は密接に関連している。
整備計画の効果・効率性	1 事後評価ができる適切な指標となっているか。	○	事業完了時に貨幣化による便益分析可能な指標となっている。
	2 対象事業の実施による効果を評価するための指標として適切なものとなっているか。	○	指標は、事業目的に合致しており、事業実施により発現する効果となっている。
整備計画の実現可能性	1 円滑な事業執行の環境が整っているか。	○	地域住民との合意形成が図られており、技術的に可能な内容となっている。
	2 地元の機運が醸成されているか。	○	地域住民からの実施要望がある。
	3 対象事業のうちに新規着工地区について、事前に実施要件の確認がなされているか。	○	事業内容について事前に、県の審査・確認を受けている。

◆評価結果

評価1	○	事業を実施	評価基準	評価1は、全項目に○印がついている。
評価2		計画の見直し		評価2は、1項目でも×印がついている。

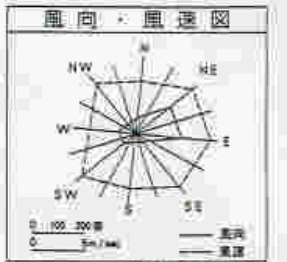
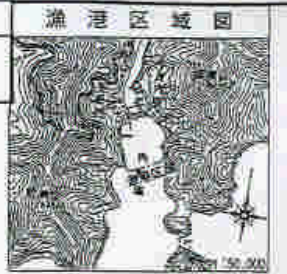
農山漁村地域整備計画

計画の名称 厳原東地区地域水産物供給基盤整備事業基本計画																																																																
計画策定主体 長崎県 対馬市																																																																
対象市町村 対馬市																																																																
計画の期間 (平成22年度～平成26年度 (5年間)) 平成22年度～平成28年度 (7年間)																																																																
計画の目標 漁港施設整備により、作業の安全性向上等の就労環境の改善及び、コスト縮減、漁家所得の向上を図り、安全で快適な漁村環境づくりを目指す。																																																																
定量的指標 静穏度を確保することで、漁港内での漁業活動の安全性が確保されるほか、荒天時における畜養イカダの避難回数が低減され、漁業生産コストが縮減される。 ①アワビ畜養イカダの避難回数：5年/年 → 0回/年																																																																
①対象事業																																																																
<table border="1" style="width:100%; border-collapse: collapse;"> <thead> <tr> <th rowspan="2">事業名</th> <th colspan="2">事業箇所名 (地区名)</th> <th rowspan="2">事業 実施主体</th> <th rowspan="2">関係市町村</th> <th rowspan="2">計画期間内の 事業内容 (工種及び数量)</th> <th rowspan="2">工期</th> <th rowspan="2">計画期間内 の総事業費</th> <th rowspan="2">備考</th> </tr> <tr> <th>事業型</th> <th></th> </tr> </thead> <tbody> <tr> <td>水産物供給基盤 整備事業</td> <td></td> <td>厳原東</td> <td>対馬市</td> <td>対馬市</td> <td> 【内院漁港】 A防波堤 L=170m 西防波堤 L=60m 東防波堤 L= 10m -3m泊地 A=400m² -3m岸壁 L=100m -2m物揚場(改良) L=72m 道路 L=170m 用地 A=4,420m² 【久和漁港】 沖防波堤(改良) L=150m 護岸(改良) L=82m 西防波堤(改良) L=25m 防砂堤(改良) L=50m </td> <td>(H22～H26) H22～H28</td> <td>(1,147,000) 2,008,870</td> <td></td> </tr> <tr> <td>合計 (全体事業費)</td> <td></td> <td></td> <td></td> <td></td> <td></td> <td></td> <td>(1,147,000) 2,008,870</td> <td></td> </tr> </tbody> </table>									事業名	事業箇所名 (地区名)		事業 実施主体	関係市町村	計画期間内の 事業内容 (工種及び数量)	工期	計画期間内 の総事業費	備考	事業型		水産物供給基盤 整備事業		厳原東	対馬市	対馬市	【内院漁港】 A防波堤 L=170m 西防波堤 L=60m 東防波堤 L= 10m -3m泊地 A=400m ² -3m岸壁 L=100m -2m物揚場(改良) L=72m 道路 L=170m 用地 A=4,420m ² 【久和漁港】 沖防波堤(改良) L=150m 護岸(改良) L=82m 西防波堤(改良) L=25m 防砂堤(改良) L=50m	(H22～H26) H22～H28	(1,147,000) 2,008,870		合計 (全体事業費)							(1,147,000) 2,008,870																												
事業名	事業箇所名 (地区名)		事業 実施主体	関係市町村	計画期間内の 事業内容 (工種及び数量)	工期	計画期間内 の総事業費	備考																																																								
	事業型																																																															
水産物供給基盤 整備事業		厳原東	対馬市	対馬市	【内院漁港】 A防波堤 L=170m 西防波堤 L=60m 東防波堤 L= 10m -3m泊地 A=400m ² -3m岸壁 L=100m -2m物揚場(改良) L=72m 道路 L=170m 用地 A=4,420m ² 【久和漁港】 沖防波堤(改良) L=150m 護岸(改良) L=82m 西防波堤(改良) L=25m 防砂堤(改良) L=50m	(H22～H26) H22～H28	(1,147,000) 2,008,870																																																									
合計 (全体事業費)							(1,147,000) 2,008,870																																																									
②関連事業																																																																
<table border="1" style="width:100%; border-collapse: collapse;"> <thead> <tr> <th rowspan="2">事業名</th> <th colspan="2">事業箇所名 (地区名)</th> <th rowspan="2">事業 実施主体</th> <th rowspan="2">関係市町村</th> <th rowspan="2">計画期間内の 事業内容 (工種及び数量)</th> <th rowspan="2">工期</th> <th rowspan="2">計画期間内 の総事業費</th> <th rowspan="2">備考</th> </tr> <tr> <th>事業型</th> <th></th> </tr> </thead> <tbody> <tr> <td> </td> <td> </td> <td> </td> <td> </td> <td> </td> <td> </td> <td> </td> <td> </td> <td> </td> </tr> <tr> <td> </td> <td> </td> <td> </td> <td> </td> <td> </td> <td> </td> <td> </td> <td> </td> <td> </td> </tr> <tr> <td> </td> <td> </td> <td> </td> <td> </td> <td> </td> <td> </td> <td> </td> <td> </td> <td> </td> </tr> <tr> <td> </td> <td> </td> <td> </td> <td> </td> <td> </td> <td> </td> <td> </td> <td> </td> <td> </td> </tr> <tr> <td>合計 (全体事業費)</td> <td> </td> <td> </td> <td> </td> <td> </td> <td> </td> <td> </td> <td> </td> <td> </td> </tr> </tbody> </table>									事業名	事業箇所名 (地区名)		事業 実施主体	関係市町村	計画期間内の 事業内容 (工種及び数量)	工期	計画期間内 の総事業費	備考	事業型																																						合計 (全体事業費)								
事業名	事業箇所名 (地区名)		事業 実施主体	関係市町村	計画期間内の 事業内容 (工種及び数量)	工期	計画期間内 の総事業費	備考																																																								
	事業型																																																															
合計 (全体事業費)																																																																

※対象事業を示した図面を添付

農山漁村地域整備交付金
内院漁港地域水産物供給基盤整備事業

漁港番号	種別	所管	事業主体	管理者	施行場所
4510390	第1種	離島	対馬市	対馬市	長崎県対馬市巖原町内院



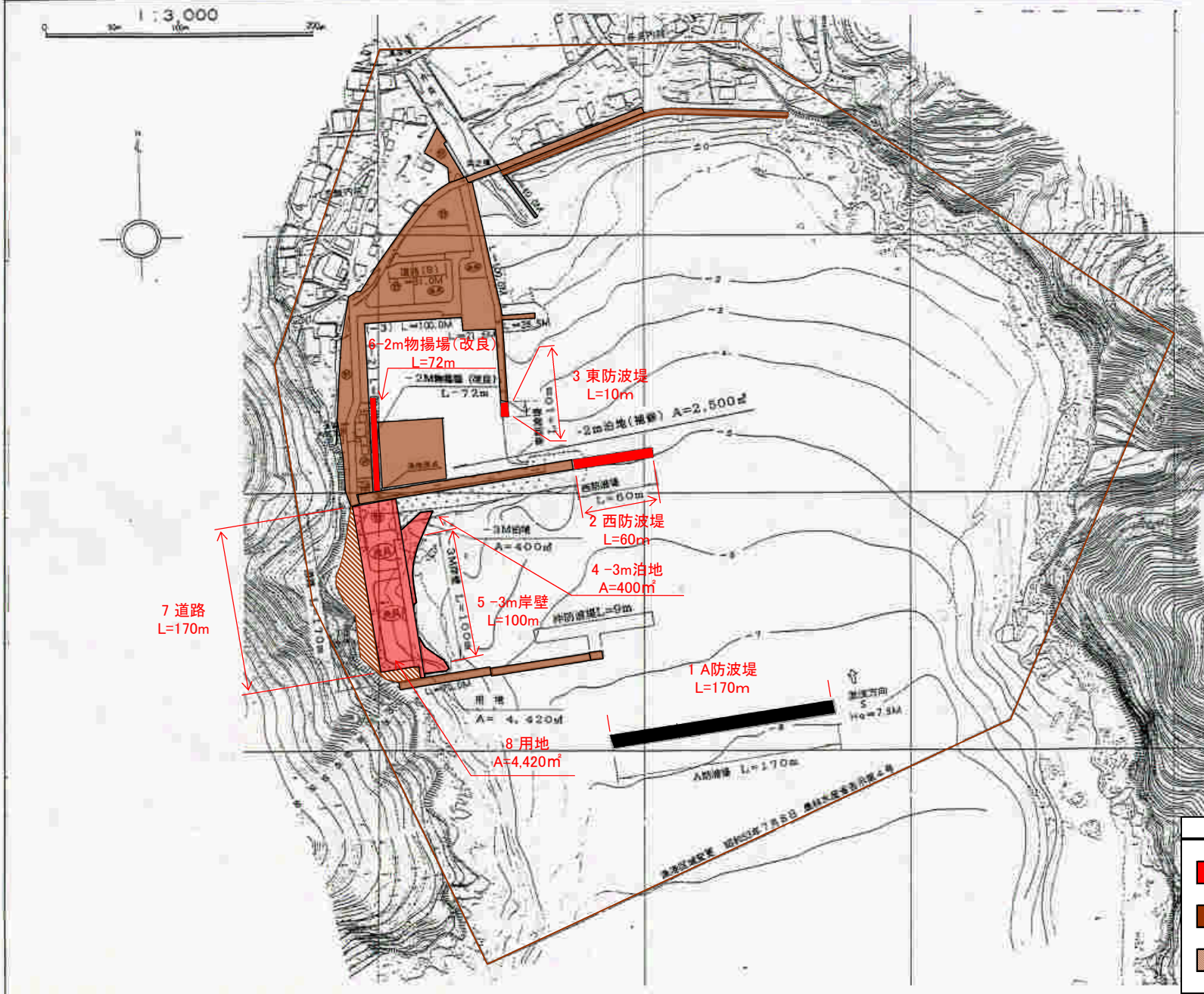
潮位図 (Tide Level Diagram)

H.H.W.L.	+2.70
H.W.L.	+2.40
M.S.L.	+1.22
T.P.	+1.09
L.W.L.	+0.00
D.L.	-0.00

変更なし

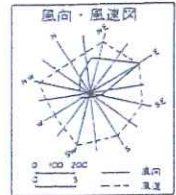
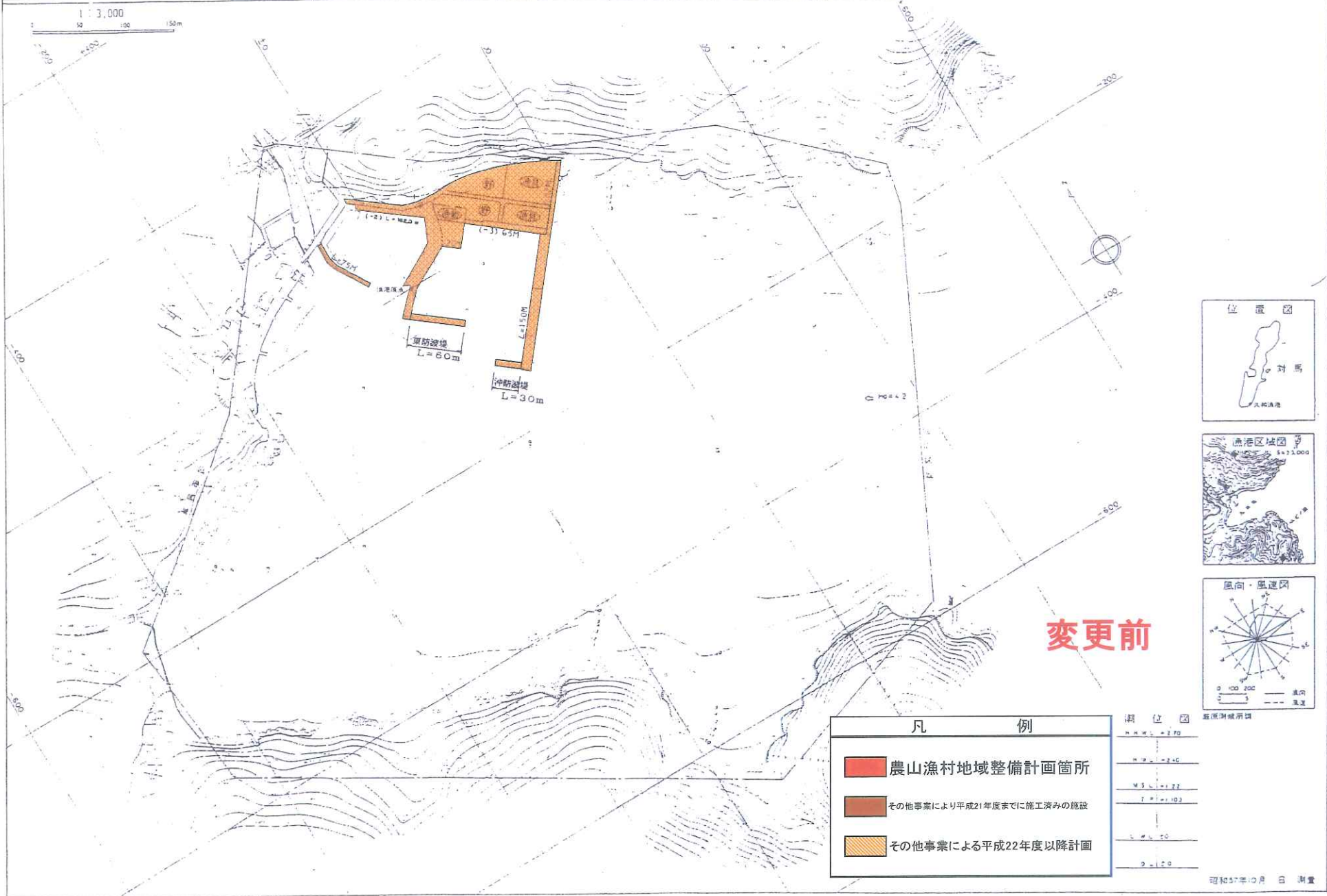
凡例 (Legend)

	農山漁村地域整備計画箇所
	その他事業により平成21年度までに施工済みの施設
	その他事業による平成22年度以降計画



農山漁村地域整備交付金
久和漁港地域水産物供給基盤整備事業

漁港番号	種別	所管	事業主体	管理者	施行場所
4510380	第1種	離島	対馬市	対馬市	長崎県対馬市厳原町久和



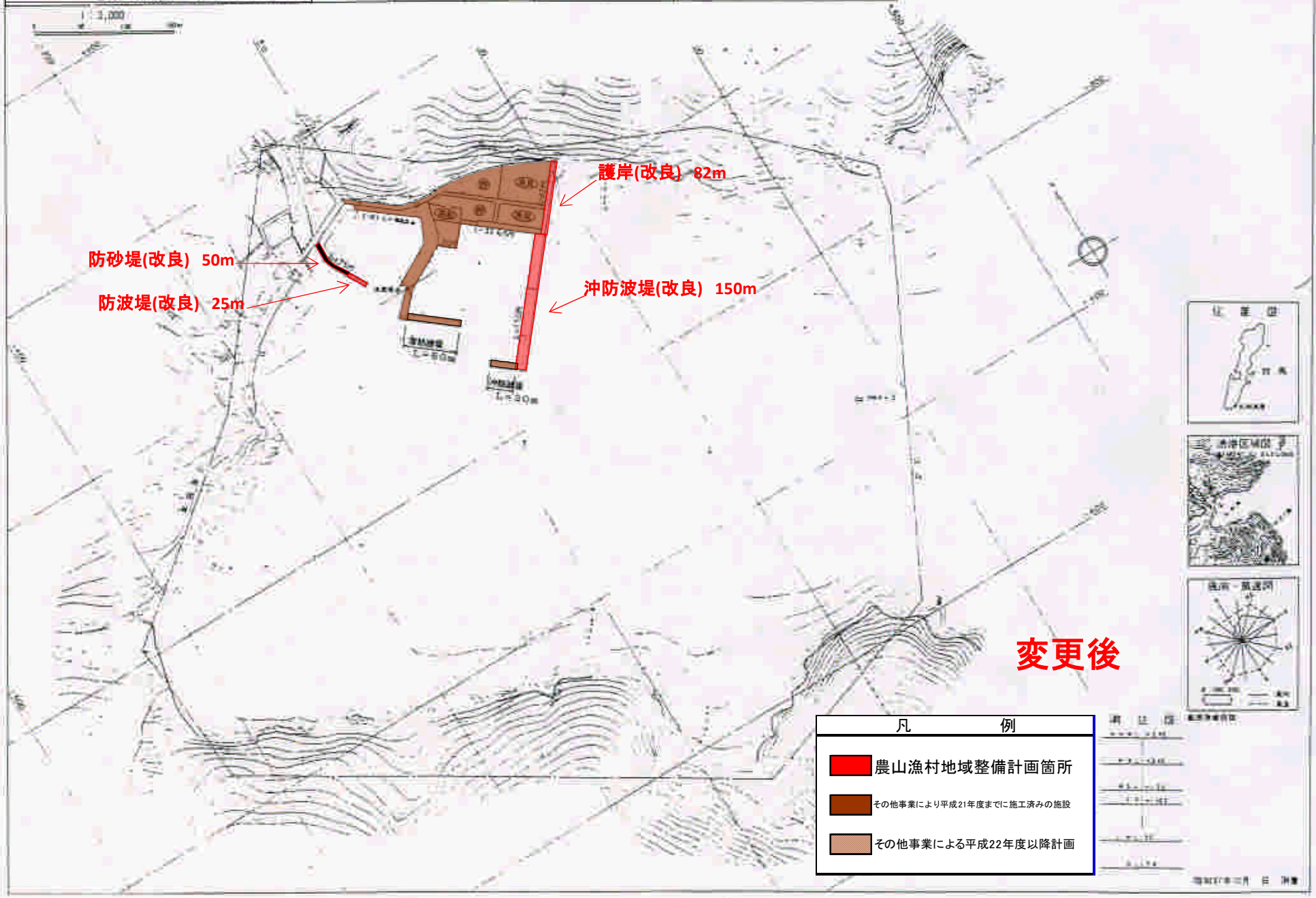
変更前

凡 例	
	農山漁村地域整備計画箇所
	その他事業により平成21年度までに施工済みの施設
	その他事業による平成22年度以降計画

潮位図	
高潮	+2.70
平常潮	+1.22
低潮	-1.02
最低潮	-2.00

農山漁村地域整備交付金
久和漁港地域水産物供給基盤整備事業

漁港番号	種別	所属	事業主体	管理者	施行場所
4510360	第1種	漁業	対馬市	対馬市	長崎県対馬市壱岐町久和



変更後

凡 例	
	農山漁村地域整備計画箇所
	その他事業により平成21年度までに施工済みの施設
	その他事業による平成22年度以降計画