資料編

資料編目次

１　防災組織に関する資料 1

１－１．対馬市防災会議条例 2
１－２．対馬市災害対策本部条例 3
１－３．災害対策本部組織図 4
１－４．災害対策本部事務分掌 5
１－５．災害警戒本部組織図 7
１－６．災害警戒本部事務分掌 8
１－７．消防本部・消防署組織図 10
１－８．消防団の名称及び受持区域 11
１－９．水防本部体制表 13

２　気象・地震観測体制等に関する資料 14

２－１．気象庁震度階級関連解説表 15
２－２．長崎地方気象台が発表する気象情報の伝達系統図 20
２－３．津波警報・注意報の伝達系統 21
２－４．地震・津波の情報の伝達系統 21

３　危険区域に関する資料 22

３－１．土砂災害警戒区域及び土砂災害特別警戒区域 23
３－２．地すべり危険箇所 119
３－３．急傾斜地崩壊危険箇所 123
３－４．土石流危険渓流区域 143
３－５．保安林指定箇所 161
３－６．山腹崩壊危険地区 168
３－７．崩壊土砂流出危険区域 173
３－８．地すべり危険区域 177
３－９．急傾斜地崩壊危険区域指定地 178
３-10．地すべり防止区域指定地 180
３-11．道路のり面危険箇所 181
３-12．砂防指定地 185
３-13．重要水防区域（河川） 189
３-14．重要水防区域（海岸） 191
３-15．重要水防箇所（水門等） 193
３-16．漁港危険区域 194
３-17．港湾危険区域 195
３-18．危険区域内の要配慮者利用施設 196

４　住民の避難に関する資料 199
４－１．避難の勧告、指示一覧表 200
４－２．避難警報の発令 200
４－３．対馬市における伝達系統図 201
４－４．指定緊急避難場所一覧表 202
４－５．指定避難所一覧表 211
４－６．福祉避難所一覧表 213
５　その他資料 214
５－１．長崎県総合防災訓練（県主催）訓練区指定表 215
５－２．長崎県総合防災訓練順位指定表 216
５－３．ヘリポート離着陸地一覧 217
５－４．地上からの航空機に対する信号 219
５－５．地上からの信号に対する航空機の回答 219
５－６．航空機から地上に対する信号 219
５－７．県内自衛隊の配置及び管轄区域 220
５－８．自衛隊派遣要請の系統 221
５－９．自衛隊派遣に伴い市が準備する資材・機材一覧 222
５-10．水防資機材 223
５-11．緊急輸送道路ネットワーク及び指定避難道路 224
５-12．災害時の拠点漁港・港湾施設 227
５-13．災害時における支援協定 228

１　防災組織に関する資料

１－１．対馬市防災会議条例

平成16年３月１日
条 例 第 ２ １ 号

（趣旨）

第１条　この条例は、災害対策基本法（昭和 36 年法律第 223 号。以下「法」という。）第 16 条第６項の規定に基づき、対馬市防災会議（以下「防災会議」という。）の所掌事務及び組織を定めるものとする。

（所掌事務）

第２条　防災会議は、次に掲げる事務をつかさどる。

（１）　対馬市地域防災計画を作成し、及びその実施を推進すること。

（２）　市の地域に係る災害が発生した場合において、当該災害に関する情報を収集すること。

（３）　前２号に掲げるもののほか、法律又はこれに基づく政令によりその権限に属する事務

（会長及び委員）

第３条　防災会議は、会長及び委員をもって組織する。

２　会長は、市長をもって充てる。

３　会長は、会務を総理する。

４　会長に事故があるときは、あらかじめその指名する委員がその職務を代理する。

５　委員は、次に掲げる者をもって充てる。

（１）　指定地方行政機関（法第２条第４号に規定する者をいう。以下同じ。）の職員のうちから市長が任命する者

（２）　長崎県の知事の部内の職員のうちから市長が任命する者

（３）　長崎県警察の警察官のうちから市長が任命する者

（４）　市長がその部内の職員のうちから指名する者

（５）　教育長

（６）　消防長及び消防団長

（７）　指定公共機関（法第２条第５号に規定する者をいう。以下同じ。）又は指定地方公共機関（法第２条第６号に規定する者をいう。以下同じ。）の職員のうちから市長が任命する者

６　前項第１号、第２号、第３号、第４号及び第７号の委員の定数は、それぞれ９人、４人、２人、１２人及び７人とする。

７　第５項第７号の委員の任期は、２年とする。ただし、再任を妨げない。

８　第５項第７号の委員が欠けた場合の補欠委員の任期は、前任者の残任期間とする。

（専門委員）

第４条　防災会議に、専門の事項を調査させるため、専門委員を置くことができる。

２　専門委員は、関係指定地方行政機関の職員、長崎県の職員、市の職員、関係指定公共機関の職員、関係指定地方公共機関の職員及び学識経験のある者のうちから、市長が任命する。

３　専門委員は、当該専門の事項に関する調査が終了したときは、解任されるものとする。

（幹事）

第５条　防災会議に幹事を置く。

２　幹事は、委員の属する機関の職員のうちから、市長が任命する。

３　幹事は、防災会議の所掌事務について、委員及び専門委員を補佐する。

（委任）

第６条　この条例に定めるもののほか、防災会議の運営に関し必要な事項は、会長が防災会議に諮って定める。

附　則

この条例は、平成 16 年３月１日から施行する。

１－２．対馬市災害対策本部条例

平成16年３月１日
条 例 第 ２ ２ 号

（趣旨）

第１条　この条例は、災害対策基本法（昭和 36 年法律第 223 号）第 23 条第７項の規定に基づき、対馬市災害対策本部（以下「対策本部」という。）に関し必要な事項を定めるものとする。

（本部長等の職務）

第２条　災害対策本部長（以下「本部長」という。）は、対策本部の事務を総括し、所轄の職員を指揮監督する。

２　災害対策副本部長（以下「副本部長」という。）は、本部長を補佐し、災害対策本部長に事故があるときは、その職務を代理する。

３　災害対策本部員（以下「本部員」という。）は、本部長の命を受け、対策本部の事務に従事する。

（部）

第３条　本部長は、必要と認めるときは、対策本部に部を置くことができる。

２　部に属すべき本部員は、本部長が指名する。

３　部に部長を置き、本部長の指名する本部員がこれに当たる。

４　部長は、部の事務を掌理する。

（現地災害対策本部）

第４条　現地災害対策本部に現地災害対策本部長及び現地災害対策本部員その他の職員を置き、災害対策副本部長、災害対策本部員その他の職員のうちから災害対策本部長が指名する者をもって充てる。

２　現地災害対策本部長は、現地災害対策本部の事務を掌理する。

（委任）

第５条　この条例に定めるもののほか、対策本部に関し必要な事項は、市長が別に定める。

附　則

この条例は、平成 16 年３月１日から施行する。

１－３．災害対策本部組織図

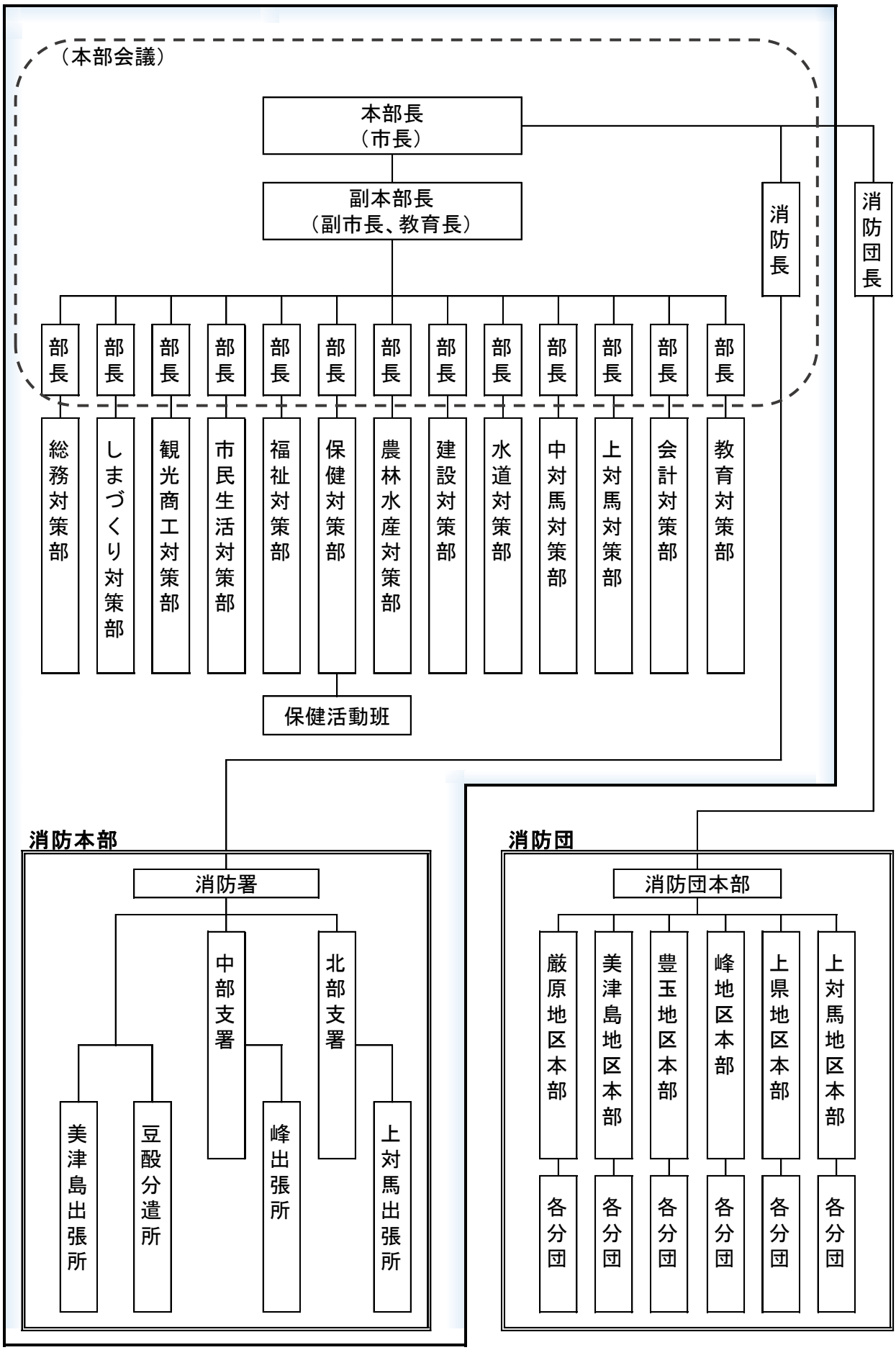

※ 災害応急対策その他防災に関する重要な事項について協議するため、本部長、副本部長、各対策部の部長及び消防長により本部会議を組織し、必要に応じ消防団長並びに関係機関同席のもと開催する。（点線囲み）

１－４．　災害対策本部事務分掌

部	左の部の部長 （組織上の職）	左の部に属する組織 （関係条例・組織規則等で定める本庁課室及び出先機関等）	分掌事務
総務対策部	総務対策部長 （総務部長）	総務課 地域安全防災室 （選挙管理委員会）	1.災害対策本部及び本部会議に関すること 2.災害対策の総合調整に関すること。 3.職員の動員、応援等の調整に関すること 4.本部長命令等の伝達の総括に関すること 5.国、県及び関係機関等との連絡調整の総括に関すること 6.自衛隊等への応援要請に関すること
		人事課	7.対口支援等受援に関すること 8.被害状況及び各種情報の総合取りまとめに関すること
		監査委員事務局	9.気象情報、水位情報等の収集に関すること 10.市民及び報道機関等への情報発信に関すること 11.災害見舞及び視察者の対応窓口に関すること
		財政課	1.災害関係予算に関すること 2.災害応急及び復旧に要する資金計画に関すること 3.応急復旧等の契約に関すること
		財産管理運用課	1.市有財産の被害調査及び復旧に関すること 2.IP告知放送施設及び設備に関すること
しまづくり対策部	しまづくり対策部長 （しまづくり推進部長）	政策企画課 SDGs推進課 しまの力創生課 デジタル推進課 地域づくり課	1.厳原町及び美津島町の区域の一部における次の事項に関すること ・人的被害及び住家被害の状況把握 ・被害情報の収集、整理及び報告 ・美津島行政サービスセンターへの指示・調整 2.総務対策部への応援要請及び応援職員等の配置、調整に関すること
観光商工対策部	観光商工対策部長 （観光交流商工部長）	観光商工課 文化交流課 博物館学芸課	1.り災者用物資の確保に関すること 2.商工業の被害調査及び指導に関すること 3.商工業者に対する被害復旧援助に関すること 4.観光施設、観光客の被害状況の把握及び対策に関すること
		福岡事務所	市外における情報収集・発信及び連絡調整に関すること
市民生活対策部	市民生活対策部長 （市民生活部長）	市民課	1.被災者及び避難者の安否情報のとりまとめ（被災者台帳）に関すること 2.遺体の収容及び埋火葬処理に関すること
		税務課	1.家屋等の被害状況の認定・調査に関すること 2.罹災証明に関すること 3.市税の減免等に関すること
		環境政策課	1.ごみ処理に関すること 2.汚物等の処理計画に関すること 3.公害苦情等の処理に関すること
		美津島行政サービスセンター	1.所管区域における次の事項に関すること ・人的被害及び住家被害の状況把握 ・被害情報の収集、整理及び報告 （水道施設に係るものを含む） ・しまづくり対策部等の指示・調整による事項 2.総務対策部への応援要請及び応援職員等の配置、調整に関すること
福祉対策部	福祉対策部長 （福祉部長）	福祉課 こども未来課 保護課	1.救助活動全般の対策樹立に関すること 2.救援物資の確保及び配布に関すること 3.食料の確保及び配布、並びに炊出しに関すること 4.り災者の避難所設置及び収容に関すること 5.義援金及び救援物資の受入及び配分に関すること 6.福祉避難所の設置及び関係団体との連絡調整に関すること 7.災害ボランティアの受入・配置の調整に関すること
保健対策部	保健対策部長 （保健部長）	健康増進課 医療対策課 長寿対策課	
		保健活動班	所管区域における次の保健活動等に関すること
		健康増進課 南地区保健センター 北地区保健センター	1.保健所及び医療機関との連絡調整 2.災害医療派遣チーム等の受け入れ 3.避難者等の健康指導及び感染症予防

建設対策部	建設対策部長 （建設部長）	管理課 用地対策室 建設課 基盤整備課	1.公共土木施設等の被害状況の調査に関すること 2.河川等の応急復旧その他緊急措置に関すること 3.道路、橋梁等の応急復旧その他緊急措置に関すること 4.公営住宅の応急修理に関すること 5.市所有物件の応急修理に関すること 6.応急仮設住宅の設置及び住宅応急修理に関すること 7.応急仮設住宅の入居者の選考に関すること 8.農林水産用公共施設の被害調査に関すること 9.農林水産用公共施設の応急措置に関すること 10.復旧資材の確保に関すること
		北部建設事務所	上対馬振興部の所管区域における次の事項に関すること ・公共土木施設等の被害状況の調査 ・河川等の応急復旧その他緊急措置 ・道路、橋梁等の応急復旧その他緊急措置 ・公営住宅の応急修理 ・市所有物件の応急修理 ・応急仮設住宅の設置及び住宅応急修理 ・応急仮設住宅の入居者の選考
水道対策部	水道対策部長 （水道部長）	水道課 各地区水道事務所	1.上下水道施設の被害調査に関すること 2.上下水道施設の応急修理に関すること 3.飲料水の確保及び供給に関すること 4.上水道の衛生維持に関すること 5.量水位の通報に関すること
中対馬対策部	中対馬対策部長 （中対馬振興部長）	地域振興課 住民生活課 峰行政サービスセンター 農業委員会事務局	1.中対馬振興部の所管区域における次の事項に関すること ・人的被害及び住家被害の状況把握 ・被害情報の収集、整理及び報告 ・各対策部（市民生活、農林水産、建設、水道、会計）の分掌事務のうち中対馬振興部の所管業務に関すること 2.総務対策部への応援要請及び応援職員等の配置、調整に関すること
上対馬対策部	上対馬対策部長 （上対馬振興部長）	地域振興課 住民生活課 上県行政サービスセンター	1.上対馬振興部の所管区域における次の事項に関すること ・人的被害及び住家被害の状況把握 ・被害情報の収集、整理及び報告 ・各対策部（市民生活、農林水産、建設、水道、会計）の分掌事務のうち上対馬振興部の所管業務に関すること 2.総務対策部への応援要請及び応援職員等の配置、調整に関すること
会計対策部	会計対策部長 （会計管理者）	会計課 豊玉分室 上対馬分室	1.緊急経費の支払いに関すること 2.義援金等の保管に関すること
教育対策部	教育対策部長 （教育部長）	教育総務課 学校教育課 生涯学習課 豊玉地区生涯学習センター 文化財課	1.教育施設の被害状況調査に関すること 2.教育施設の応急復旧に関すること 3.応急教育に関すること 4.り災児童生徒の救護に関すること 5.学用品及び教科書の調達配分に関すること 6.保健衛生及び学校給食保全措置に関すること 7.文化財及び社会教育施設の保全に関すること 8.所管施設への避難所の設置運営に係る連絡・調整に関すること
		南地区教育事務所 厳原地区生涯学習センター 美津島地区生涯学習センター 北地区教育事務所 上対馬地区生涯学習センター 上県地区生涯学習センター	所管区域における教育対策部所管事項に関すること

※ 議会事務局は「対馬市議会災害対策連絡会議」の事務に従事し、同連絡会議の窓口として災害対策本部との連絡・調整を行う。
（「対馬市議会における災害発生時対応要領」参照）
監査委員会事務局、選挙管理委員会事務局は総務対策部所属、農業委員会事務局は中対馬対策部所属とする。
※ 現地対策本部については、局地的な災害が発生し、臨時に現地に本部事務機能を置く必要がある場合に、当該地区に設置し、編成等については災害対策本部の組織及び事務分掌に準じて必要に応じて編成する。
※ 中対馬開発総合センターの設置運営は、対馬市消防本部峰出張所の事務分掌とする。

１－５．災害警戒本部組織図

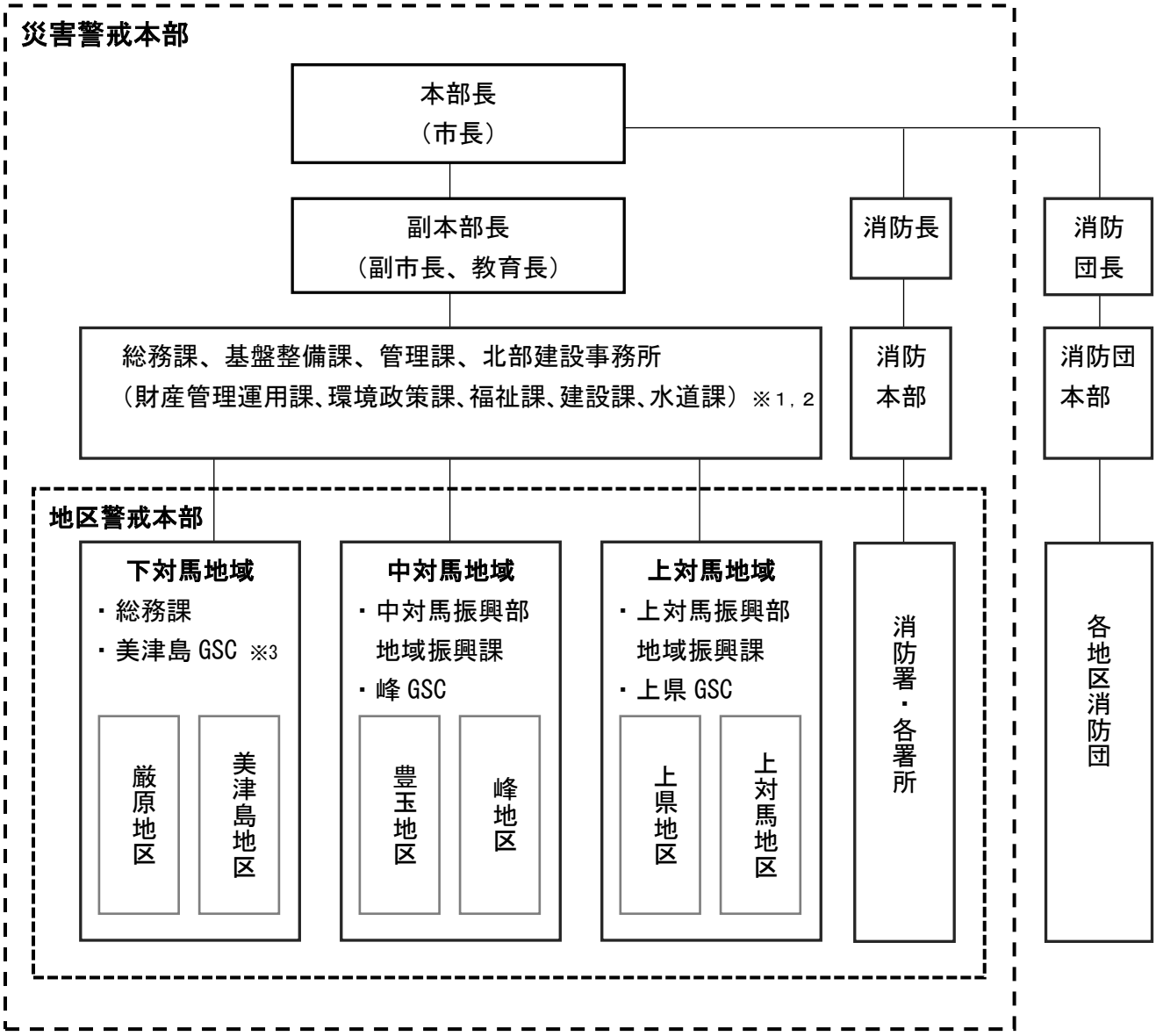

※１　総務課には地域安全防災室を含む

※２　カッコ内の所属は拡大警戒配備体制における関係所属

※３　GSC は「行政サービスセンター」の略

１－６．災害警戒本部事務分掌

所属	配備体制	警戒配備体制	拡大警戒配備体制
総務部	総務課	1. 災害警戒体制及び災害警戒本部に関すること 2. 気象情報等の収集・取りまとめ・報告に関すること 3. 本部長命令等の伝達の総括に関すること 4. 防災関係機関との連携に関すること 5. 住民等への情報発信に関すること 6. 各地区警戒本部の調整に関すること	1. 災害警戒体制及び災害警戒本部に関すること 2. 気象情報等の収集・取りまとめ・報告に関すること 3. 本部長命令等の伝達の総括に関すること 4. 防災関係機関との連携に関すること 5. 住民等への情報発信に関すること 6. 各地区警戒本部の調整に関すること 7. 指定緊急避難場所の設置運営に関すること(豆酘住民センター)
	地域安全防災室		
	(選挙管理委員会)		
	人事課		
	財政課		
	財産管理運用課		1. 災害警戒に関すること 2. 情報収集・伝達・報告に関すること
しまづくり推進部	政策企画課		
	しまの力創生課		
	地域づくり課		
	SDGs推進課		
	デジタル推進課		
観光交流商工部	観光商工課		
	文化交流課		
	博物館学芸課		
	福岡事務所		
市民生活部	市民課		1. 指定緊急避難場所の設置運営に関すること(佐須窓口センター)
	税務課		1. 市税の減免等に関すること
	環境政策課		1. 災害警戒に関すること 2. 情報収集・伝達・報告に関すること
	美津島行政サービスセンター	所管区域における以下の事項 1. 災害警戒に関すること 2. 情報収集・伝達・報告に関すること	所管区域における以下の事項 1. 災害警戒に関すること 2. 情報収集・伝達・報告に関すること
福祉部	福祉課		1. 災害警戒に関すること 2. 情報収集・伝達・報告に関すること
	こども未来課		
	保護課		
保健部	健康増進課		指定緊急避難場所における要援護者の見守りに関すること
	医療対策課		
	長寿介護課		
	南地区保健センター		
	北地区保健センター		
農林水産部	農林しいたけ課		
	自然共生課		
	水産課		
建設部	管理課	1. 災害警戒に関すること 2. 情報収集・伝達・報告に関すること	1. 災害警戒に関すること 2. 情報収集・伝達・報告に関すること
	建設課		1. 災害警戒に関すること 2. 情報収集・伝達・報告に関すること
	基盤整備課	1. 災害警戒に関すること 2. 情報収集・伝達・報告に関すること	1. 災害警戒に関すること 2. 情報収集・伝達・報告に関すること
	北部建設事務所	所管区域における以下の事項 1. 災害警戒に関すること 2. 情報収集・伝達・報告に関すること	所管区域における以下の対応 1. 災害警戒に関すること 2. 情報収集・伝達・報告に関すること
水道部	水道課		1. 災害警戒に関すること 2. 情報収集・伝達・報告に関すること
	各地区水道事務所		
中対馬振興部	地域振興課	所管区域における以下の事項 1. 災害警戒に関すること 2. 情報収集・伝達・報告に関すること 3. 行政サービスセンターとの連絡調整に関すること	所管区域における以下の事項 1. 災害警戒に関すること 2. 情報収集・伝達・報告に関すること 3. 行政サービスセンターとの連絡調整に関すること
	住民生活課		
	峰行政サービスセンター	所管区域における以下の事項 1. 災害警戒に関すること 2. 情報収集・伝達・報告に関すること	所管区域における以下の事項 1. 災害警戒に関すること 2. 情報収集・伝達・報告に関すること

所属 ＼ 配備体制		警戒配備体制	拡大警戒配備体制
上対馬振興部	地域振興課	所管区域における以下の事項 1. 災害警戒に関すること 2. 情報収集・伝達・報告に関すること 3. 行政サービスセンターとの連絡調整に関すること	所管区域における以下の事項 1. 災害警戒に関すること 2. 情報収集・伝達・報告に関すること 3. 行政サービスセンターとの連絡調整に関すること
	住民生活課		
	上県行政サービスセンター	所管区域における以下の事項 1. 災害警戒に関すること 2. 情報収集・伝達・報告に関すること	所管区域における以下の事項 1. 災害警戒に関すること 2. 情報収集・伝達・報告に関すること
会計	会計課		
教育委員会	教育総務課		
	学校教育課		
	生涯学習課		指定緊急避難場所の設置運営に関すること(峰地区公民館)
	豊玉地区生涯学習センター		指定緊急避難場所の設置運営に関すること(豊玉地区公民館)
	文化財課		指定緊急避難場所の設置運営に関すること(美津島地区公民館)
	南地区教育事務所		
	厳原地区生涯学習センター		指定緊急避難場所の設置運営に関すること(厳原地区公民館)
	美津島地区生涯学習センター		指定緊急避難場所の設置運営に関すること(美津島地区公民館)
	つしま図書館		
	北地区教育事務所		
	上対馬地区生涯学習センター		指定緊急避難場所の設置運営に関すること(上対馬地区公民館)
	上県地区生涯学習センター		指定緊急避難場所の設置運営に関すること(上県地区公民館)
議会事務局			
監査委員事務局			
農業委員会事務局			

※配備規模(職員数)については、課長等(1名以上)を基本とし、交代等については実情を踏まえて所属において調整する。

※指定緊急避難場所の運営担当は施設管理者による対応を原則とし、避難者の受入状況等を踏まえて各地区の災害警戒本部で調整する。

※健康増進課及び地区保健センターによる見守りは、指定緊急避難場所へ受け入れた避難者が要援護者である場合に、総務部からの要請により実施する。

１－７．消防本部・消防署組織図

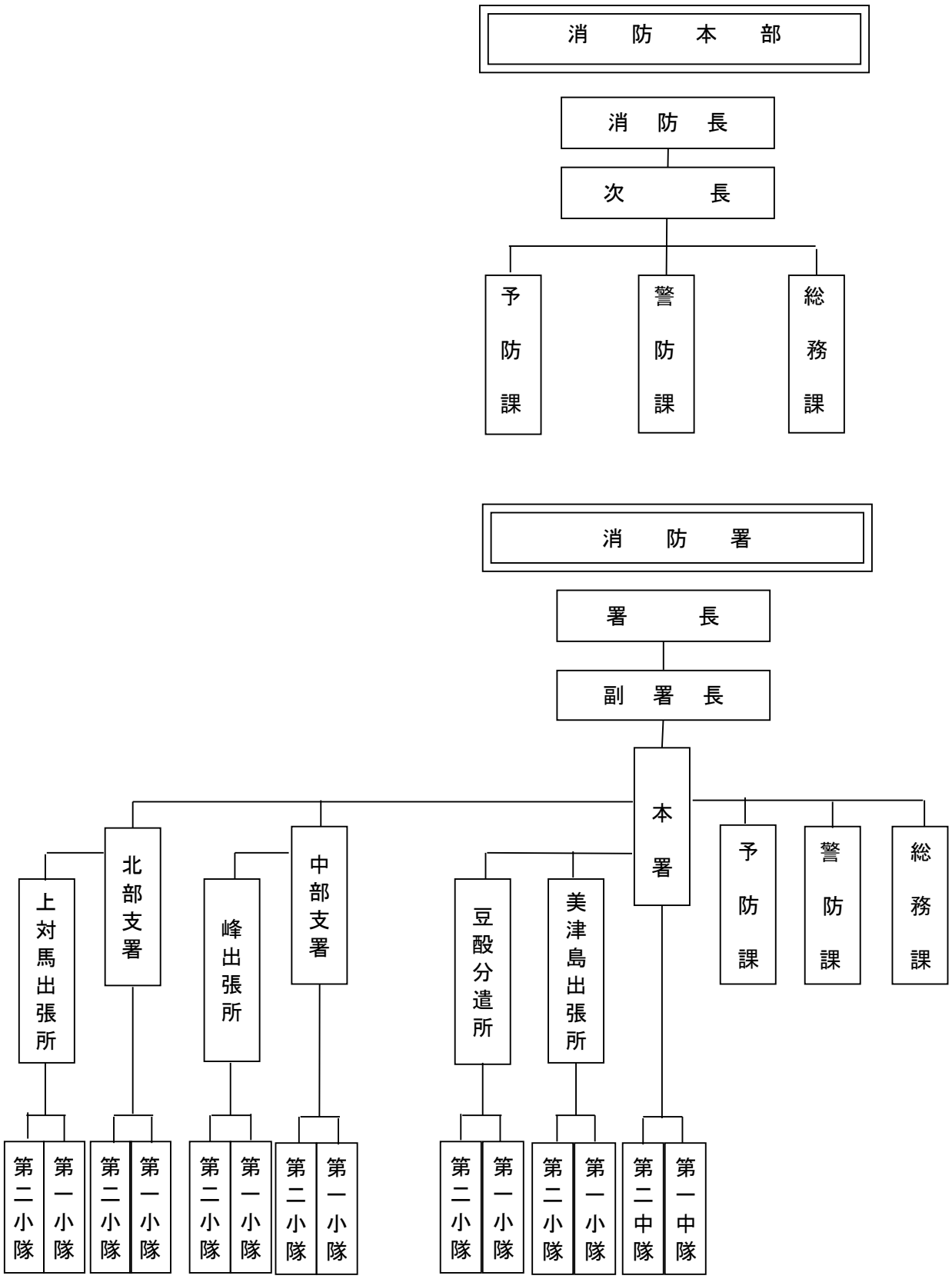

１－８．消防団の名称及び受持区域

消防団の名称及び受持区域

名称			受持区域
対馬市消防団	厳原地区	厳原第 1 分団	田渕、大手橋、今屋敷の一部
		厳原第 2 分団	今屋敷の一部、国分、久田道、春田屋敷
		厳原第 3 分団	日吉、桟原、宮谷、天道茂、中村、曲、小浦、南室、阿須
		厳原第 4 分団	久田、白子、堀田、尾浦、安神
		厳原第 5 分団	与良内院、豆酘内院、久和
		厳原第 6 分団	豆酘、浅藻
		厳原第 7 分団	豆酘瀬、佐須瀬、内山
		厳原第 8 分団	久根田舎、久根浜、上槻
		厳原第 9 分団	小茂田、椎根
		厳原第 10 分団	下原、樫根、日掛
		厳原第 11 分団	阿連
	美津島地区	美津島第 1 分団	濃部、賀谷
		美津島第 2 分団	芦浦、小船越、大山
		美津島第 3 分団	赤島、鴨居瀬、住吉
		美津島第 4 分団	犬吠、玉調、久須保、島山
		美津島第 5 分団	緒方、大船越
		美津島第 6 分団	美津島地域全域
		美津島第 7 分団	雞知、根緒
		美津島第 8 分団	竹敷、黒瀬、昼ケ浦
		美津島第 9 分団	洲藻、箕形、吹崎
		美津島第 10 分団	加志、今里、尾崎
	豊玉地区	豊玉第 1 分団	仁位、佐志賀、嵯峨、貝鮒、糸瀬、卯麦、佐保（豊玉地域全域）
		豊玉第 2 分団	和板、横浦、鑓川、塩浜、見世浦
		豊玉第 3 分団	曽、位之端、千尋藻
		豊玉第 4 分団	志多浦、大綱、小綱、銘、田
		豊玉第 5 分団	水崎、加志々、東加藤、貝口、唐洲、廻

名称			受持区域
対馬市消防団	峰地区	峰第１分団	三根上、三根下、大久保
			三根浜、津柳
			狩尾、木坂、青海
			吉田、賀佐
		峰第５分団	櫛
		峰第６分団	佐賀
		峰第７分団	志多賀、志越
	上県地区	上県第１分団	佐須奈、西津屋
		上県第２分団	深山、恵古、仁田ノ内、中山、井口、友谷、湊
		上県第３分団	伊奈、志多留、越高、田ノ浜
		上県第４分団	樫滝、瀬田、飼所、犬ヶ浦、御園
		上県第５分団	久原、鹿見、女連
	上対馬地区	上対馬第１分団	大浦、河内
		上対馬第２分団	鰐浦
		上対馬第３分団	豊
		上対馬第４分団	泉
		上対馬第５分団	古里、西泊
		上対馬第６分団	比田勝、網代
		上対馬第８分団	唐舟志、津和、冨浦
		上対馬第９分団	浜久須、玖須、大増
		上対馬第11分団	小鹿
		上対馬第12分団	一重、芦見
		上対馬第14分団	琴、茂木
		上対馬第15分団	舟志、五根緒

１－９．水防本部体制表

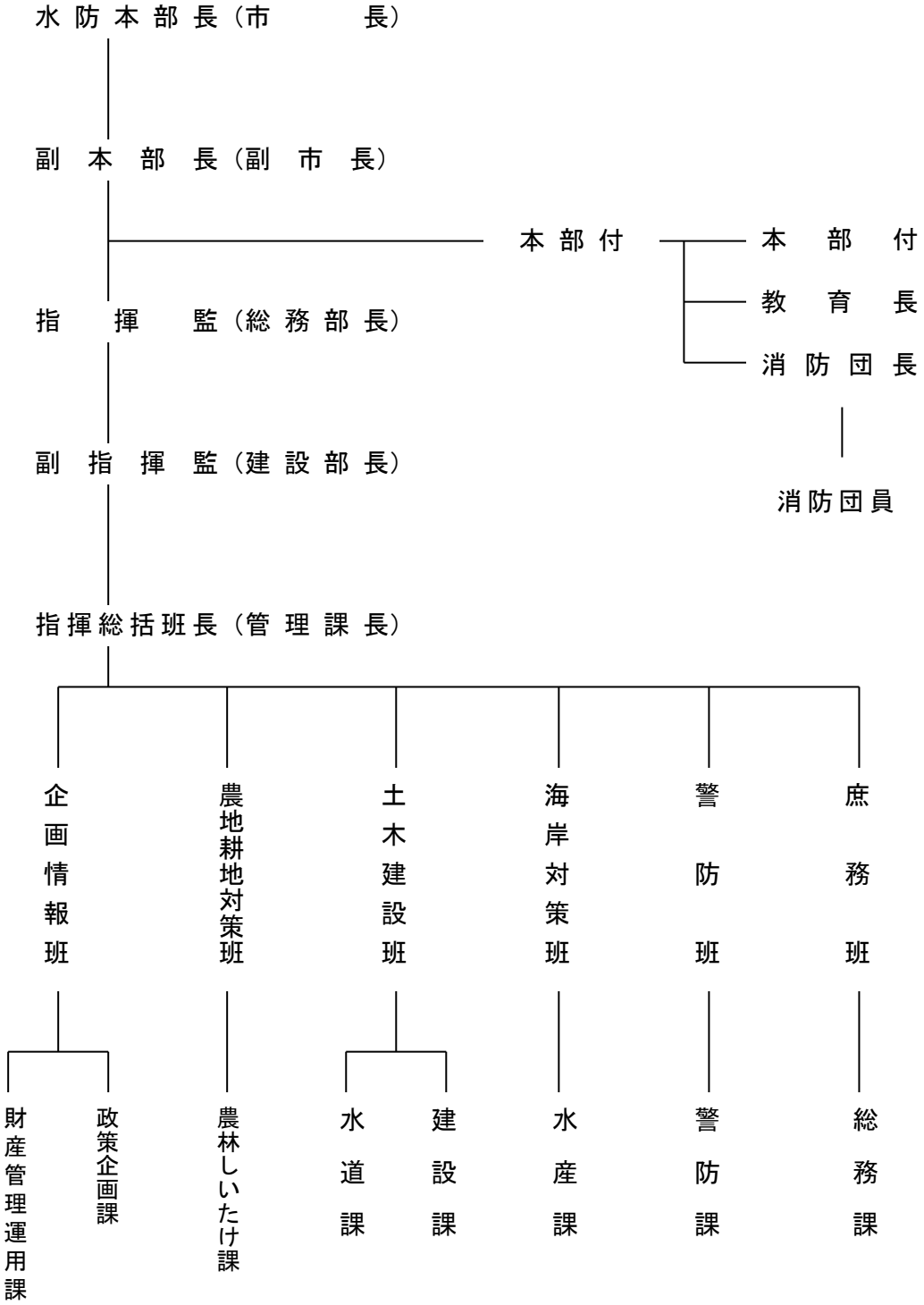
水防本部長（市　　長）
副本部長（副市長）
本部付
本部付
教育長
消防団長
消防団員
指揮監（総務部長）
副指揮監（建設部長）
指揮総括班長（管理課長）
企画情報班
農地耕地対策班
土木建設班
海岸対策班
警防班
庶務班
財産管理運用課
政策企画課
農林しいたけ課
水道課
建設課
水産課
警防課
総務課

２　気象・地震観測体制等に関する資料

２－１．気象庁震度階級関連解説表

使用にあたっての留意事項

１．気象庁が発表している震度は、原則として地表や低層建物の一階に設置した震度計による観測値です。この資料は、ある震度が観測された場合、その周辺で実際にどのような現象や被害が発生するかを示すもので、それぞれの震度に記述される現象から震度が決定されるものではありません。

２．地震動は、地盤や地形に大きく影響されます。震度は震度計が置かれている地点での観測値であり、同じ市町村であっても場所によって震度が異なることがあります。また、中高層建物の上層階では一般に地表より揺れが強くなるなど、同じ建物の中でも、階や場所によって揺れの強さが異なります。

３．震度が同じであっても、地震動の振幅（揺れの大きさ）、周期（揺れが繰り返す時の１回あたりの時間の長さ）及び継続時間などの違いや、対象となる建物や構造物の状態、地盤の状況により被害は異なります。

４．この資料では、ある震度が観測された際に発生する被害の中で、比較的多く見られるものを記述しており、これより大きな被害が発生したり、逆に小さな被害にとどまる場合もあります。また、それぞれの震度階級で示されている全ての現象が発生するわけではありません。

５．この資料は、主に近年発生した被害地震の事例から作成したものです。今後、５年程度で定期的に内容を点検し、新たな事例が得られたり、建物・構造物の耐震性の向上等によって実状と合わなくなった場合には変更します。

６．この資料では、被害などの量を概数で表せない場合に、一応の目安として、次の副詞・形容詞を用いています。

用語	意味
まれに	極めて少ない。めったにない。
わずか	数量・程度が非常に少ない。ほんの少し。
大半	半分以上。ほとんどよりは少ない。
ほとんど	全部ではないが、全部に近い。
が（も）ある、 が（も）いる	当該震度階級に特徴的に現れ始めることを表し、量的には多くはないがその数量・程度の概数を表現できかねる場合に使用。
多くなる	量的に表現できかねるが、下位の階級より多くなることを表す。
さらに多くなる	上記の「多くなる」と同じ意味。下位の階級で上記の「多くなる」が使われている場合に使用。

※ 気象庁では、アンケート調査などにより得られた震度を公表することがありますが、これらは「震度○相当」と表現して、震度計の観測から得られる震度と区別しています。

人の体感・行動、屋内の状況、屋外の状況

震度階級	人の体感・行動	屋内の状況	屋外の状況
0	人は揺れを感じないが、地震計には記録される。	－	－
1	屋内で静かにしている人の中には、揺れをわずかに感じる人がいる。	－	－
2	屋内で静かにしている人の大半が、揺れを感じる。眠っている人の中には、目を覚ます人もいる。	電灯などのつり下げ物が、わずかに揺れる。	－
3	屋内にいるほとんどの人が、揺れを感じる。歩いている人の中には、揺れを感じる人もいる。眠っている人の大半が目を覚ます。	棚にある食器類が、音を立てることがある。	電線が少し揺れる。
4	ほとんどの人が驚く。歩いている人のほとんどが、揺れを感じる。眠っている人のほとんどが、目を覚ます。	電灯などのつり下げ物は大きく揺れ、棚にある食器類は音を立てる。座りの悪い置物が、倒れることがある。	電線が大きく揺れる。自動車を運転していて、揺れに気付く人がいる。
5弱	大半の人が、恐怖を覚え、物につかまりたいと感じる。	電灯などのつり下げ物は激しく揺れ、棚にある食器類、書棚の本が落ちることがある。座りの悪い置物の大半が倒れる。固定していない家具が移動することがあり、不安定なものは倒れることがある。	まれに窓ガラスが割れて落ちることがある。電柱が揺れるのがわかる。道路に被害が生じることがある。
5強	大半の人が、物につかまらないと歩くことが難しいなど、行動に支障を感じる。	棚にある食器類や書棚の本で、落ちるものが多くなる。テレビが台から落ちることがある。固定していない家具が倒れることがある。	窓ガラスが割れて落ちることがある。補強されていないブロック塀が崩れることがある。据付けが不十分な自動販売機が倒れることがある。自動車の運転が困難となり、停止する車もある。
6弱	立っていることが困難になる。	固定していない家具の大半が移動し、倒れるものもある。ドアが開かなくなることがある。	壁のタイルや窓ガラスが破損、落下することがある。
6強	立っていることができず、はわないと動くことができない。揺れにほんろうされ、動くこともできず、飛ばされることもある。	固定していない家具のほとんどが移動し、倒れるものが多くなる。	壁のタイルや窓ガラスが破損、落下する建物が多くなる。補強されていないブロック塀のほとんどが崩れる。
7		固定していない家具のほとんどが移動したり倒れたりし、飛ぶこともある。	壁のタイルや窓ガラスが破損、落下する建物がさらに多くなる。補強されているブロック塀も破損するものがある。

木造建物（住宅）の状況

震度階級	木造建物（住宅）	
	耐震性が高い	耐震性が低い
５弱	－	壁などに軽微なひび割れ･亀裂がみられることがある。
５強	－	壁などにひび割れ・亀裂がみられることがある。
６弱	壁などに軽微なひび割れ･亀裂がみられることがある。	壁などのひび割れ・亀裂が多くなる。 壁などに大きなひび割れ・亀裂が入ることがある。 瓦が落下したり、建物が傾いたりすることがある。倒れるものもある。
６強	壁などにひび割れ・亀裂がみられることがある。	壁などに大きなひび割れ･亀裂が入るものが多くなる。 傾くものや、倒れるものが多くなる。
7	壁などのひび割れ・亀裂が多くなる。 まれに傾くことがある。	傾くものや、倒れるものがさらに多くなる。

（注1）　木造建物（住宅）の耐震性により２つに区分けした。耐震性は、建築年代の新しいものほど高い傾向があり、概ね昭和 56 年（1981 年）以前は耐震性が低く、昭和 57 年（1982 年）以降には耐震性が高い傾向がある。

　しかし、構法の違いや壁の配置などにより耐震性に幅があるため、必ずしも建築年代が古いというだけで耐震性の高低が決まるものではない。既存建築物の耐震性は、耐震診断により把握することができる。

（注2）　この表における木造の壁のひび割れ、亀裂、損壊は、土壁（割り竹下地）、モルタル仕上壁（ラス、金網下地を含む）を想定している。下地の弱い壁は、建物の変形が少ない状況でも、モルタル等が剥離し、落下しやすくなる。

（注3）　木造建物の被害は、地震の際の地震動の周期や継続時間によって異なる。平成 20 年（2008 年）岩手・宮城内陸地震のように、震度に比べ建物被害が少ない事例もある。

鉄筋コンクリート造建物の状況

震度階級	鉄筋コンクリート造建物	
	耐震性が高い	耐震性が低い
５強	－	壁、梁（はり）、柱などの部材に、ひび割れ・亀裂が入ることがある。
６弱	壁、梁（はり）、柱などの部材に、ひび割れ・亀裂が入ることがある。	壁、梁（はり）、柱などの部材に、ひび割れ・亀裂が多くなる。
６強	壁、梁（はり）、柱などの部材に、ひび割れ・亀裂が多くなる。	壁、梁（はり）、柱などの部材に、斜めや Ｘ状のひび割れ・亀裂がみられることがある。 １階あるいは中間階の柱が崩れ、倒れるものがある。
7	壁、梁（はり）、柱などの部材に、ひび割れ・亀裂がさらに多くなる。 1 階あるいは中間階が変形し、まれに傾くものがある。	壁、梁（はり）、柱などの部材に、斜めや Ｘ状のひび割れ・亀裂が多くなる。 １階あるいは中間階の柱が崩れ、倒れるものが多くなる。

（注 1）　鉄筋コンクリート造建物では、建築年代の新しいものほど耐震性が高い傾向があり、概ね昭和 56 年（1981 年）以前は耐震性が低く、昭和 57 年（1982 年）以降は耐震性が高い傾向がある。しかし、構造形式や平面的、立面的な耐震壁の配置により耐震性に幅があるため、必ずしも建築年代が古いというだけで耐震性の高低が決まるものではない。既存建築物の耐震性は、耐震診断により把握することができる。

（注 2）　鉄筋コンクリート造建物は、建物の主体構造に影響を受けていない場合でも、軽微なひび割れがみられることがある。

地盤・斜面等の状況

震度階級	地盤の状況	斜面等の状況
５弱	亀裂※1 や液状化※2 が生じることがある。	落石やがけ崩れが発生することがある。
５強		
６弱	地割れが生じることがある。	がけ崩れや地すべりが発生することがある。
６強	大きな地割れが生じることがある。	がけ崩れが多発し、大規模な地すべりや山体の崩壊が発生することがある※3。
7		

※1 亀裂は、地割れと同じ現象であるが、ここでは規模の小さい地割れを亀裂として表記している。

※2 地下水位が高い、ゆるい砂地盤では、液状化が発生することがある。液状化が進行すると、地面からの泥水の噴出や地盤沈下が起こり、堤防や岸壁が壊れる、下水管やマンホールが浮き上がる、建物の土台が傾いたり壊れたりする
などの被害が発生することがある。

※3 大規模な地すべりや山体の崩壊等が発生した場合、地形等によっては天然ダムが形成されることがある。また、大量の崩壊土砂が土石流化することもある。

ライフライン・インフラ等への影響

ガス供給の停止	安全装置のあるガスメーター（マイコンメーター）では震度５弱程度以上の揺れで遮断装置が作動し、ガスの供給を停止する。 さらに揺れが強い場合には、安全のため地域ブロック単位でガス供給が止まることがある※。
断水、停電の発生	震度５弱程度以上の揺れがあった地域では、断水、停電が発生することがある※。
鉄道の停止、 高速道路の規制等	震度４程度以上の揺れがあった場合には、鉄道、高速道路などで、安全確認のため、運転見合わせ、速度規制、通行規制が、各事業者の判断によって行われる。（安全確認のための基準は、事業者や地域によって異なる。）
電話等通信の障害	地震災害の発生時、揺れの強い地域やその周辺の地域において、電話・インターネット等による安否確認、見舞い、問合せが増加し、電話等がつながりにくい状況（ふくそう）が起こることがある。そのための対策として、震度６弱程度以上の揺れがあった地震などの災害の発生時に、通信事業者により災害用伝言ダイヤルや災害用伝言板などの提供が行われる。
エレベーターの停止	地震管制装置付きのエレベーターは、震度５弱程度以上の揺れがあった場合、安全のため自動停止する。運転再開には、安全確認などのため、時間がかかることがある。

※震度６強程度以上の揺れとなる地震があった場合には、広い地域で、ガス、水道、電気の供給が停止することがある。

大規模構造物への影響

長周期地震動※による超高層ビルの揺れ	超高層ビルは固有周期が長いため、固有周期が短い一般の鉄筋コンクリート造建物に比べて地震時に作用する力が相対的に小さくなる性質を持っている。しかし、長周期地震動に対しては、ゆっくりとした揺れが長く続き、揺れが大きい場合には、固定の弱いＯＡ機器などが大きく移動し、人も固定しているものにつかまらないと、同じ場所にいられない状況となる可能性がある。
石油タンクのスロッシング	長周期地震動により石油タンクのスロッシング（タンク内溶液の液面が大きく揺れる現象）が発生し、石油がタンクから溢れ出たり、火災などが発生したりすることがある。
大規模空間を有する施設の天井等の破損、脱落	体育館、屋内プールなど大規模空間を有する施設では、建物の柱、壁など構造自体に大きな被害を生じない程度の地震動でも、天井等が大きく揺れたりして、破損、脱落することがある。

※規模の大きな地震が発生した場合、長周期の地震波が発生し、震源から離れた遠方まで到達して、平野部では地盤の固有周期に応じて長周期の地震波が増幅され、継続時間も長くなることがある。

２－２．長崎地方気象台が発表する気象情報の伝達系統図

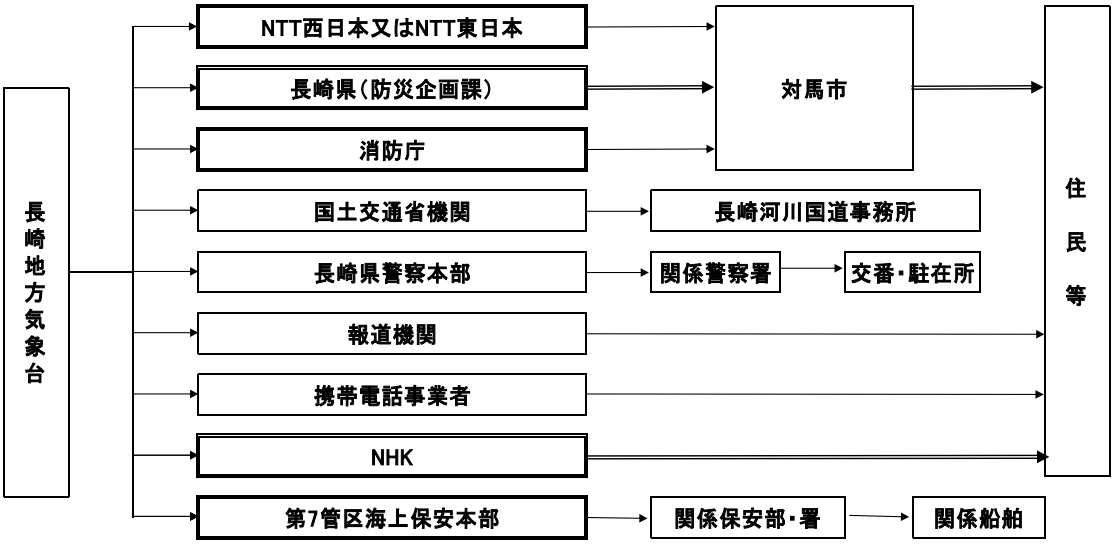

注1）　二重枠で囲まれている機関は、気象業務法施行令第8条第1号の規定に基づく法定伝達先
注2）　二重線の経路は、気象業務法第15条の2によって、特別警報の通知もしくは周知の措置が義務づけられている伝達経路
注3）　気象警報等をはじめとする各種防災気象情報は、上記伝達系統の他、防災情報提供システム等を通じて、関係機関へ提供
注4）　携帯電話事業者による緊急速報メールは、気象等（大雨、暴風、高潮、波浪、暴風雪、大雪）に関する特別警報が対象市町に
に初めて発表されたときに、気象台から携帯電話事業者を通じて関係するエリアに配信

注１）二重枠で囲まれている機関は、気象業務法施行令第８条第１号等の規定に基づく法定伝達先
注２）二重線の経路は、気象業務法第１５条の２によって、特別警報の通知又は周知の措置が義務付けられている伝達経路
注３）気象警報等をはじめとする各種防災気象情報は、上記伝達系統のほかに防災情報提供システム等を通じて、各関係機関へ提供
注４）携帯電話事業者による緊急速報メールは、気象等（大雨、暴風、高潮、波浪、暴風雪、大雪）に関する特別警報が対象市町に初めて発表されたときに、気象台から携帯電話事業者を通じて関係するエリアに配信

２－３．津波警報・注意報の伝達系統

津波警報等の伝達系統

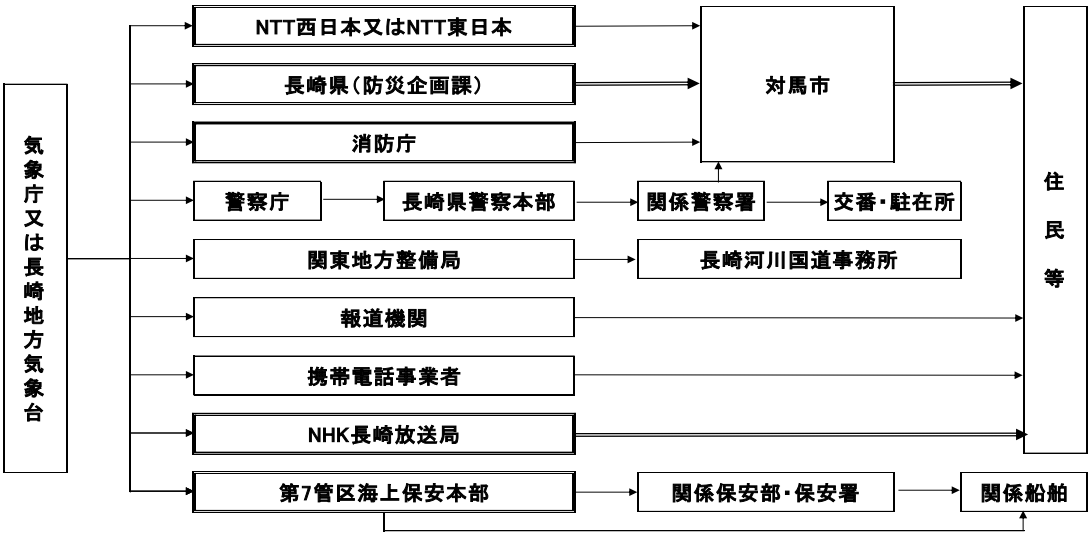

注1）　二重枠で囲まれている機関は、気象業務法施行令第8条第1号及び第9条の規定に基づく法定伝達先
注2）　二重線の経路は、気象業務法第15条の2によって、特別警報の通知もしくは周知の措置が義務づけられている伝達経路
注3）　長崎地方気象台からの伝達は、長崎県が含まれる長崎県西方、壱岐・対馬、有明・八代海の予報区に対して発表された場合
注4）　緊急速報メールは、大津波警報・津波警報が発表されたときに、携帯電話事業者を通じて関係するエリアに配信

２－４．地震・津波の情報の伝達系統

地震・津波情報の伝達系統

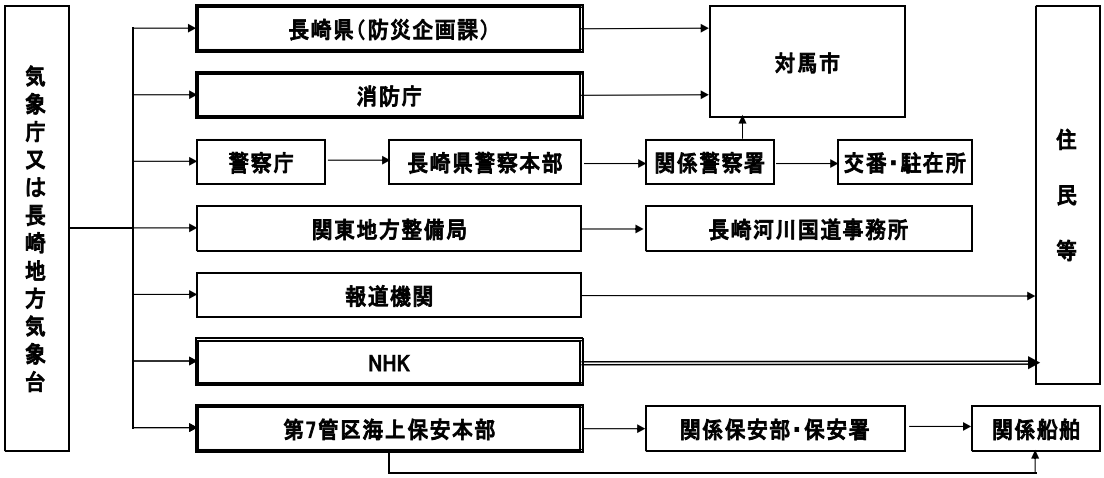

注1）　二重枠で囲まれている機関は、気象業務法施行令第8条第1号及び第9条の規定に基づく法定伝達先
注2）　二重線の経路は、気象業務法第15条の2によって、特別警報の通知もしくは周知の措置が義務づけられている伝達経路

３　危険区域に関する資料

3-１.土砂災害警戒区域及び土砂災害特別警戒区域（令和５年度現在）

告示年月日	町名	急傾斜		土石流		地すべり		計	
		警戒区域		警戒区域		警戒区域		警戒区域	
			内（特別警戒区域）		内（特別警戒区域）		内（特別警戒区域）		内（特別警戒区域）
平成25年3月22日	美津島町（一部）	47	46	7	6	0	0	54	52
	計	47	46	7	6	0	0	54	52
平成26年3月7日	美津島町（一部）	86	85	29	27	0	0	115	112
	計	86	85	29	27	0	0	115	112
平成27年3月13日	美津島町（一部）	173	173	54	54	0	0	227	227
	計	173	173	54	54	0	0	227	227
平成28年3月22日	美津島町（一部）	504	504	159	154	0	0	663	658
	計	504	504	159	154	0	0	663	658
平成29年3月7日	美津島町（一部）	104	104	49	47	0	0	153	151
	計	104	104	49	47	0	0	153	151
平成30年3月13日	厳原町（一部）	311	310	70	63	0	0	381	373
	計	311	310	70	63	0	0	381	373
平成31年3月12日	厳原町（一部）	108	105	53	52	0	0	161	157
	計	108	105	53	52	0	0	161	157
令和元年7月5日	豊玉町（一部）	315	315	123	119	0	0	438	434
	計	315	315	123	119	0	0	438	434
令和元年11月1日	厳原町	0	0	0	0	21	0	21	0
	美津島町	0	0	0	0	19	0	19	0
	豊玉町	0	0	0	0	6	0	6	0
	峰町	0	0	0	0	10	0	10	0
	上県町	0	0	0	0	19	0	19	0
	上対馬町	0	0	0	0	20	0	20	0
	計	0	0	0	0	95	0	95	0
令和3年3月12日	厳原町（一部）	3	3	0	0	0	0	3	3
	上県町（一部）	150	149	42	39	0	0	192	188
	上対馬町（一部）	187	186	79	73	0	0	266	259
	計	340	338	121	112	0	0	461	450
令和3年3月26日	豊玉町（一部）	78	77	19	19	0	0	97	96
	峰町（一部）	113	112	44	44	0	0	157	156
	計	191	189	63	63	0	0	254	252
令和4年3月22日	上県町（一部）	3	3	5	5	0	0	8	8
	上対馬町（一部）	76	76	24	24	0	0	100	100
	計	79	79	29	29	0	0	108	108
令和5年10月3日	峰町（一部）	84	84	41	36	0	0	125	120
	上県町（一部）	113	113	88	73	0	0	201	186
	上対馬町（一部）	149	149	80	74	0	0	229	223
	計	346	346	209	183	0	0	555	529
合　　計		2604	2594	966	909	95	0	5138	4842

※ 上記以外の土砂災害警戒区域等の指定は、今後逐次告示される。

地　区	種　別	警戒区域の箇所数	特別警戒区域の箇所数
厳原町	急傾斜地	４２２	４１８
	土石流	１２３	１１５
	地すべり	２１	０
	合　計	５６６	５３３

	箇所番号	所在地	土砂災害の発生原因となる自然現象の種類	区域の種別	告示年月日
1	対馬(厳原)-(急)-004	対馬市厳原町阿連	急傾斜地の崩壊	警戒区域、特別警戒区域	平成30年3月13日
2	対馬(厳原)-(急)-005	対馬市厳原町阿連	急傾斜地の崩壊	警戒区域、特別警戒区域	平成30年3月13日
3	対馬(厳原)-(急)-007	対馬市厳原町阿連	急傾斜地の崩壊	警戒区域、特別警戒区域	平成30年3月13日
4	対馬(厳原)-(急)-008	対馬市厳原町阿連	急傾斜地の崩壊	警戒区域、特別警戒区域	平成30年3月13日
5	対馬(厳原)-(急)-009	対馬市厳原町阿連	急傾斜地の崩壊	警戒区域、特別警戒区域	平成30年3月13日
6	対馬(厳原)-(急)-010	対馬市厳原町阿連	急傾斜地の崩壊	警戒区域、特別警戒区域	平成30年3月13日
7	対馬(厳原)-(急)-011	対馬市厳原町阿連	急傾斜地の崩壊	警戒区域、特別警戒区域	平成30年3月13日
8	対馬(厳原)-(急)-020	対馬市厳原町阿連	急傾斜地の崩壊	警戒区域、特別警戒区域	平成30年3月13日
9	対馬(厳原)-(急)-022	対馬市厳原町阿連	急傾斜地の崩壊	警戒区域、特別警戒区域	平成30年3月13日
10	対馬(厳原)-(急)-023	対馬市厳原町阿連	急傾斜地の崩壊	警戒区域、特別警戒区域	平成30年3月13日

	箇所番号	所在地	土砂災害の発生原因となる自然現象の種類	区域の種別	告示年月日
11	対馬(厳原)-(急)-024	対馬市厳原町阿連	急傾斜地の崩壊	警戒区域、特別警戒区域	平成30年3月13日
12	対馬(厳原)-(急)-025	対馬市厳原町阿連	急傾斜地の崩壊	警戒区域、特別警戒区域	平成30年3月13日
13	対馬(厳原)-(急)-026	対馬市厳原町阿連	急傾斜地の崩壊	警戒区域、特別警戒区域	平成30年3月13日
14	対馬(厳原)-(急)-032	対馬市厳原町小茂田	急傾斜地の崩壊	警戒区域、特別警戒区域	平成30年3月13日
15	対馬(厳原)-(急)-033	対馬市厳原町小茂田	急傾斜地の崩壊	警戒区域、特別警戒区域	平成30年3月13日
16	対馬(厳原)-(急)-034	対馬市厳原町小茂田	急傾斜地の崩壊	警戒区域、特別警戒区域	平成30年3月13日
17	対馬(厳原)-(急)-037	対馬市厳原町小茂田	急傾斜地の崩壊	警戒区域、特別警戒区域	平成30年3月13日
18	対馬(厳原)-(急)-056	対馬市厳原町小茂田	急傾斜地の崩壊	警戒区域、特別警戒区域	平成30年3月13日
19	対馬(厳原)-(急)-057	対馬市厳原町下原	急傾斜地の崩壊	警戒区域、特別警戒区域	平成30年3月13日
20	対馬(厳原)-(急)-059	対馬市厳原町下原	急傾斜地の崩壊	警戒区域、特別警戒区域	平成30年3月13日
21	対馬(厳原)-(急)-060	対馬市厳原町下原	急傾斜地の崩壊	警戒区域、特別警戒区域	平成30年3月13日
22	対馬(厳原)-(急)-063	対馬市厳原町下原	急傾斜地の崩壊	警戒区域、特別警戒区域	平成30年3月13日
23	対馬(厳原)-(急)-069	対馬市厳原町下原	急傾斜地の崩壊	警戒区域、特別警戒区域	平成30年3月13日
24	対馬(厳原)-(急)-070	対馬市厳原町小茂田	急傾斜地の崩壊	警戒区域、特別警戒区域	平成30年3月13日
25	対馬(厳原)-(急)-071	対馬市厳原町下原	急傾斜地の崩壊	警戒区域、特別警戒区域	平成30年3月13日
26	対馬(厳原)-(急)-076	対馬市厳原町下原	急傾斜地の崩壊	警戒区域、特別警戒区域	平成30年3月13日
27	対馬(厳原)-(急)-090	対馬市厳原町樫根	急傾斜地の崩壊	警戒区域、特別警戒区域	平成30年3月13日
28	対馬(厳原)-(急)-090-2	対馬市厳原町樫根	急傾斜地の崩壊	警戒区域、特別警戒区域	平成30年3月13日
29	対馬(厳原)-(急)-094	対馬市厳原町床谷	急傾斜地の崩壊	警戒区域、特別警戒区域	平成30年3月13日
30	対馬(厳原)-(急)-108	対馬市厳原町下原	急傾斜地の崩壊	警戒区域、特別警戒区域	平成30年3月13日
31	対馬(厳原)-(急)-115	対馬市厳原町下原	急傾斜地の崩壊	警戒区域、特別警戒区域	平成30年3月13日
32	対馬(厳原)-(急)-116	対馬市厳原町下原	急傾斜地の崩壊	警戒区域、特別警戒区域	平成30年3月13日
33	対馬(厳原)-(急)-118	対馬市厳原町下原	急傾斜地の崩壊	警戒区域、特別警戒区域	平成30年3月13日
34	対馬(厳原)-(急)-120	対馬市厳原町桟原	急傾斜地の崩壊	警戒区域、特別警戒区域	平成30年3月13日
35	対馬(厳原)-(急)-121	対馬市厳原町桟原	急傾斜地の崩壊	警戒区域、特別警戒区域	平成30年3月13日
36	対馬(厳原)-(急)-122	対馬市厳原町桟原	急傾斜地の崩壊	警戒区域、特別警戒区域	平成30年3月13日
37	対馬(厳原)-(急)-123	対馬市厳原町桟原	急傾斜地の崩壊	警戒区域、特別警戒区域	平成30年3月13日
38	対馬(厳原)-(急)-124	対馬市厳原町桟原	急傾斜地の崩壊	警戒区域、特別警戒区域	平成30年3月13日
39	対馬(厳原)-(急)-125	対馬市厳原町小浦	急傾斜地の崩壊	警戒区域、特別警戒区域	平成30年3月13日
40	対馬(厳原)-(急)-130	対馬市厳原町小浦	急傾斜地の崩壊	警戒区域、特別警戒区域	平成30年3月13日
41	対馬(厳原)-(急)-130-2	対馬市厳原町小浦	急傾斜地の崩壊	警戒区域、特別警戒区域	平成30年3月13日
42	対馬(厳原)-(急)-132	対馬市厳原町小浦	急傾斜地の崩壊	警戒区域、特別警戒区域	平成30年3月13日
43	対馬(厳原)-(急)-134	対馬市厳原町小浦	急傾斜地の崩壊	警戒区域、特別警戒区域	平成30年3月13日
44	対馬(厳原)-(急)-135	対馬市厳原町小浦	急傾斜地の崩壊	警戒区域、特別警戒区域	平成30年3月13日
45	対馬(厳原)-(急)-137	対馬市厳原町小浦	急傾斜地の崩壊	警戒区域、特別警戒区域	平成30年3月13日
46	対馬(厳原)-(急)-137-2	対馬市厳原町小浦	急傾斜地の崩壊	警戒区域、特別警戒区域	平成30年3月13日
47	対馬(厳原)-(急)-144	対馬市厳原町小浦	急傾斜地の崩壊	警戒区域、特別警戒区域	平成30年3月13日
48	対馬(厳原)-(急)-146	対馬市厳原町小浦	急傾斜地の崩壊	警戒区域、特別警戒区域	平成30年3月13日
49	対馬(厳原)-(急)-147	対馬市厳原町小浦	急傾斜地の崩壊	警戒区域、特別警戒区域	平成30年3月13日
50	対馬(厳原)-(急)-153	対馬市厳原町小浦	急傾斜地の崩壊	警戒区域、特別警戒区域	平成30年3月13日

	箇所番号	所在地	土砂災害の発生原因となる自然現象の種類	区域の種別	告示年月日
51	対馬(厳原)-(急)-160	対馬市厳原町小浦	急傾斜地の崩壊	警戒区域、特別警戒区域	平成30年3月13日
52	対馬(厳原)-(急)-162	対馬市厳原町南室	急傾斜地の崩壊	警戒区域、特別警戒区域	平成30年3月13日
53	対馬(厳原)-(急)-162-2	対馬市厳原町南室	急傾斜地の崩壊	警戒区域、特別警戒区域	平成30年3月13日
54	対馬(厳原)-(急)-162-3	対馬市厳原町南室	急傾斜地の崩壊	警戒区域、特別警戒区域	平成30年3月13日
55	対馬(厳原)-(急)-163	対馬市厳原町南室	急傾斜地の崩壊	警戒区域、特別警戒区域	平成30年3月13日
56	対馬(厳原)-(急)-165	対馬市厳原町小浦	急傾斜地の崩壊	警戒区域、特別警戒区域	平成30年3月13日
57	対馬(厳原)-(急)-166	対馬市厳原町南室	急傾斜地の崩壊	警戒区域、特別警戒区域	平成30年3月13日
58	対馬(厳原)-(急)-168	対馬市厳原町南室	急傾斜地の崩壊	警戒区域、特別警戒区域	平成30年3月13日
59	対馬(厳原)-(急)-172	対馬市厳原町南室	急傾斜地の崩壊	警戒区域、特別警戒区域	平成30年3月13日
60	対馬(厳原)-(急)-173	対馬市厳原町南室	急傾斜地の崩壊	警戒区域、特別警戒区域	平成30年3月13日
61	対馬(厳原)-(急)-174	対馬市厳原町南室	急傾斜地の崩壊	警戒区域、特別警戒区域	平成30年3月13日
62	対馬(厳原)-(急)-174-2	対馬市厳原町南室	急傾斜地の崩壊	警戒区域、特別警戒区域	平成30年3月13日
63	対馬(厳原)-(急)-175	対馬市厳原町南室	急傾斜地の崩壊	警戒区域、特別警戒区域	平成30年3月13日
64	対馬(厳原)-(急)-178	対馬市厳原町阿須	急傾斜地の崩壊	警戒区域、特別警戒区域	平成30年3月13日
65	対馬(厳原)-(急)-179	対馬市厳原町阿須	急傾斜地の崩壊	警戒区域、特別警戒区域	平成30年3月13日
66	対馬(厳原)-(急)-180	対馬市厳原町南室	急傾斜地の崩壊	警戒区域、特別警戒区域	平成30年3月13日
67	対馬(厳原)-(急)-181	対馬市厳原町南室	急傾斜地の崩壊	警戒区域、特別警戒区域	平成30年3月13日
68	対馬(厳原)-(急)-181-2	対馬市厳原町南室	急傾斜地の崩壊	警戒区域、特別警戒区域	平成30年3月13日
69	対馬(厳原)-(急)-183	対馬市厳原町南室	急傾斜地の崩壊	警戒区域、特別警戒区域	平成30年3月13日
70	対馬(厳原)-(急)-184	対馬市厳原町南室	急傾斜地の崩壊	警戒区域、特別警戒区域	平成30年3月13日
71	対馬(厳原)-(急)-185	対馬市厳原町小浦	急傾斜地の崩壊	警戒区域、特別警戒区域	平成30年3月13日
72	対馬(厳原)-(急)-186	対馬市厳原町小浦	急傾斜地の崩壊	警戒区域、特別警戒区域	平成30年3月13日
73	対馬(厳原)-(急)-187	対馬市厳原町小浦	急傾斜地の崩壊	警戒区域、特別警戒区域	平成30年3月13日
74	対馬(厳原)-(急)-188	対馬市厳原町小浦	急傾斜地の崩壊	警戒区域、特別警戒区域	平成30年3月13日
75	対馬(厳原)-(急)-189	対馬市厳原町小浦	急傾斜地の崩壊	警戒区域、特別警戒区域	平成30年3月13日
76	対馬(厳原)-(急)-190	対馬市厳原町小浦	急傾斜地の崩壊	警戒区域、特別警戒区域	平成30年3月13日
77	対馬(厳原)-(急)-191	対馬市厳原町小浦	急傾斜地の崩壊	警戒区域、特別警戒区域	平成30年3月13日
78	対馬(厳原)-(急)-193	対馬市厳原町小浦	急傾斜地の崩壊	警戒区域、特別警戒区域	平成30年3月13日
79	対馬(厳原)-(急)-193-2	対馬市厳原町小浦	急傾斜地の崩壊	警戒区域、特別警戒区域	平成30年3月13日
80	対馬(厳原)-(急)-194	対馬市厳原町曲	急傾斜地の崩壊	警戒区域、特別警戒区域	平成30年3月13日
81	対馬(厳原)-(急)-195	対馬市厳原町曲	急傾斜地の崩壊	警戒区域、特別警戒区域	平成30年3月13日
82	対馬(厳原)-(急)-195-2	対馬市厳原町曲	急傾斜地の崩壊	警戒区域、特別警戒区域	平成30年3月13日
83	対馬(厳原)-(急)-197	対馬市厳原町曲	急傾斜地の崩壊	警戒区域、特別警戒区域	平成30年3月13日
84	対馬(厳原)-(急)-197-2	対馬市厳原町曲	急傾斜地の崩壊	警戒区域、特別警戒区域	平成30年3月13日
85	対馬(厳原)-(急)-200	対馬市厳原町阿須	急傾斜地の崩壊	警戒区域、特別警戒区域	平成30年3月13日
86	対馬(厳原)-(急)-201	対馬市厳原町阿須	急傾斜地の崩壊	警戒区域、特別警戒区域	平成30年3月13日
87	対馬(厳原)-(急)-202	対馬市厳原町阿須	急傾斜地の崩壊	警戒区域、特別警戒区域	平成30年3月13日
88	対馬(厳原)-(急)-203	対馬市厳原町阿須	急傾斜地の崩壊	警戒区域、特別警戒区域	平成30年3月13日
89	対馬(厳原)-(急)-208	対馬市厳原町小浦	急傾斜地の崩壊	警戒区域、特別警戒区域	平成30年3月13日
90	対馬(厳原)-(急)-209	対馬市厳原町小浦	急傾斜地の崩壊	警戒区域、特別警戒区域	平成30年3月13日

	箇所番号	所在地	土砂災害の発生原因となる自然現象の種類	区域の種別	告示年月日
91	対馬(厳原)-(急)-210	対馬市厳原町南室	急傾斜地の崩壊	警戒区域、特別警戒区域	平成30年3月13日
92	対馬(厳原)-(急)-211	対馬市厳原町南室	急傾斜地の崩壊	警戒区域、特別警戒区域	平成30年3月13日
93	対馬(厳原)-(急)-212	対馬市厳原町南室	急傾斜地の崩壊	警戒区域、特別警戒区域	平成30年3月13日
94	対馬(厳原)-(急)-213	対馬市厳原町小浦	急傾斜地の崩壊	警戒区域、特別警戒区域	平成30年3月13日
95	対馬(厳原)-(急)-214	対馬市厳原町小浦	急傾斜地の崩壊	警戒区域、特別警戒区域	平成30年3月13日
96	対馬(厳原)-(急)-215	対馬市厳原町小浦	急傾斜地の崩壊	警戒区域、特別警戒区域	平成30年3月13日
97	対馬(厳原)-(急)-216	対馬市厳原町曲	急傾斜地の崩壊	警戒区域、特別警戒区域	平成30年3月13日
98	対馬(厳原)-(急)-217	対馬市厳原町小浦	急傾斜地の崩壊	警戒区域、特別警戒区域	平成30年3月13日
99	対馬(厳原)-(急)-219	対馬市厳原町曲	急傾斜地の崩壊	警戒区域、特別警戒区域	平成30年3月13日
100	対馬(厳原)-(急)-220	対馬市厳原町曲	急傾斜地の崩壊	警戒区域、特別警戒区域	平成30年3月13日
101	対馬(厳原)-(急)-221	対馬市厳原町曲	急傾斜地の崩壊	警戒区域、特別警戒区域	平成30年3月13日
102	対馬(厳原)-(急)-222	対馬市厳原町曲	急傾斜地の崩壊	警戒区域、特別警戒区域	平成30年3月13日
103	対馬(厳原)-(急)-224	対馬市厳原町小浦	急傾斜地の崩壊	警戒区域、特別警戒区域	平成30年3月13日
104	対馬(厳原)-(急)-226	対馬市厳原町曲	急傾斜地の崩壊	警戒区域、特別警戒区域	平成30年3月13日
105	対馬(厳原)-(急)-227	対馬市厳原町小浦	急傾斜地の崩壊	警戒区域、特別警戒区域	平成30年3月13日
106	対馬(厳原)-(急)-247	対馬市厳原町上山	急傾斜地の崩壊	警戒区域、特別警戒区域	平成30年3月13日
107	対馬(厳原)-(急)-249	対馬市厳原町上山	急傾斜地の崩壊	警戒区域、特別警戒区域	平成30年3月13日
108	対馬(厳原)-(急)-253	対馬市厳原町上山	急傾斜地の崩壊	警戒区域、特別警戒区域	平成30年3月13日
109	対馬(厳原)-(急)-277	対馬市厳原町白子	急傾斜地の崩壊	警戒区域、特別警戒区域	平成30年3月13日
110	対馬(厳原)-(急)-278	対馬市厳原町白子	急傾斜地の崩壊	警戒区域、特別警戒区域	平成30年3月13日
111	対馬(厳原)-(急)-279	対馬市厳原町久田道西里	急傾斜地の崩壊	警戒区域、特別警戒区域	平成30年3月13日
112	対馬(厳原)-(急)-280	対馬市厳原町久田道西里	急傾斜地の崩壊	警戒区域、特別警戒区域	平成30年3月13日
113	対馬(厳原)-(急)-282	対馬市厳原町久田道西里	急傾斜地の崩壊	警戒区域、特別警戒区域	平成30年3月13日
114	対馬(厳原)-(急)-283	対馬市厳原町白子	急傾斜地の崩壊	警戒区域、特別警戒区域	平成30年3月13日
115	対馬(厳原)-(急)-285	対馬市厳原町白子	急傾斜地の崩壊	警戒区域、特別警戒区域	平成30年3月13日
116	対馬(厳原)-(急)-287	対馬市厳原町桟原	急傾斜地の崩壊	警戒区域、特別警戒区域	平成30年3月13日
117	対馬(厳原)-(急)-288	対馬市厳原町阿須	急傾斜地の崩壊	警戒区域、特別警戒区域	平成30年3月13日
118	対馬(厳原)-(急)-288-2	対馬市厳原町阿須	急傾斜地の崩壊	警戒区域、特別警戒区域	平成30年3月13日
119	対馬(厳原)-(急)-289	対馬市厳原町阿須	急傾斜地の崩壊	警戒区域、特別警戒区域	平成30年3月13日
120	対馬(厳原)-(急)-290	対馬市厳原町阿須	急傾斜地の崩壊	警戒区域、特別警戒区域	平成30年3月13日
121	対馬(厳原)-(急)-291	対馬市厳原町阿須	急傾斜地の崩壊	警戒区域、特別警戒区域	平成30年3月13日
122	対馬(厳原)-(急)-292	対馬市厳原町阿須	急傾斜地の崩壊	警戒区域、特別警戒区域	平成30年3月13日
123	対馬(厳原)-(急)-295	対馬市厳原町阿須	急傾斜地の崩壊	警戒区域、特別警戒区域	平成30年3月13日
124	対馬(厳原)-(急)-296	対馬市厳原町阿須	急傾斜地の崩壊	警戒区域、特別警戒区域	平成30年3月13日
125	対馬(厳原)-(急)-301	対馬市厳原町桟原	急傾斜地の崩壊	警戒区域、特別警戒区域	平成30年3月13日
126	対馬(厳原)-(急)-301-2	対馬市厳原町桟原	急傾斜地の崩壊	警戒区域、特別警戒区域	平成30年3月13日
127	対馬(厳原)-(急)-303	対馬市厳原町宮谷	急傾斜地の崩壊	警戒区域、特別警戒区域	平成30年3月13日
128	対馬(厳原)-(急)-303-2	対馬市厳原町宮谷	急傾斜地の崩壊	警戒区域、特別警戒区域	平成30年3月13日
129	対馬(厳原)-(急)-305	対馬市厳原町日吉	急傾斜地の崩壊	警戒区域、特別警戒区域	平成30年3月13日
130	対馬(厳原)-(急)-307	対馬市厳原町宮谷	急傾斜地の崩壊	警戒区域、特別警戒区域	平成30年3月13日

	箇所番号	所在地	土砂災害の発生原因となる自然現象の種類	区域の種別	告示年月日
131	対馬(厳原)-(急)-308	対馬市厳原町宮谷	急傾斜地の崩壊	警戒区域、特別警戒区域	平成30年3月13日
132	対馬(厳原)-(急)-309	対馬市厳原町日吉	急傾斜地の崩壊	警戒区域、特別警戒区域	平成30年3月13日
133	対馬(厳原)-(急)-310	対馬市厳原町日吉	急傾斜地の崩壊	警戒区域、特別警戒区域	平成30年3月13日
134	対馬(厳原)-(急)-311	対馬市厳原町日吉	急傾斜地の崩壊	警戒区域、特別警戒区域	平成30年3月13日
135	対馬(厳原)-(急)-312	対馬市厳原町日吉	急傾斜地の崩壊	警戒区域、特別警戒区域	平成30年3月13日
136	対馬(厳原)-(急)-313	対馬市厳原町日吉	急傾斜地の崩壊	警戒区域、特別警戒区域	平成30年3月13日
137	対馬(厳原)-(急)-314	対馬市厳原町日吉	急傾斜地の崩壊	警戒区域、特別警戒区域	平成30年3月13日
138	対馬(厳原)-(急)-315	対馬市厳原町日吉	急傾斜地の崩壊	警戒区域、特別警戒区域	平成30年3月13日
139	対馬(厳原)-(急)-315-2	対馬市厳原町日吉	急傾斜地の崩壊	警戒区域、特別警戒区域	平成30年3月13日
140	対馬(厳原)-(急)-316	対馬市厳原町日吉	急傾斜地の崩壊	警戒区域、特別警戒区域	平成30年3月13日
141	対馬(厳原)-(急)-317	対馬市厳原町日吉	急傾斜地の崩壊	警戒区域、特別警戒区域	平成30年3月13日
142	対馬(厳原)-(急)-317-2	対馬市厳原町日吉	急傾斜地の崩壊	警戒区域、特別警戒区域	平成30年3月13日
143	対馬(厳原)-(急)-318	対馬市厳原町日吉	急傾斜地の崩壊	警戒区域、特別警戒区域	平成30年3月13日
144	対馬(厳原)-(急)-319	対馬市厳原町日吉	急傾斜地の崩壊	警戒区域、特別警戒区域	平成30年3月13日
145	対馬(厳原)-(急)-320	対馬市厳原町日吉	急傾斜地の崩壊	警戒区域、特別警戒区域	平成30年3月13日
146	対馬(厳原)-(急)-321	対馬市厳原町日吉	急傾斜地の崩壊	警戒区域、特別警戒区域	平成30年3月13日
147	対馬(厳原)-(急)-322	対馬市厳原町天道茂	急傾斜地の崩壊	警戒区域、特別警戒区域	平成30年3月13日
148	対馬(厳原)-(急)-323	対馬市厳原町日吉	急傾斜地の崩壊	警戒区域、特別警戒区域	平成30年3月13日
149	対馬(厳原)-(急)-324	対馬市厳原町天道茂	急傾斜地の崩壊	警戒区域、特別警戒区域	平成30年3月13日
150	対馬(厳原)-(急)-326	対馬市厳原町天道茂	急傾斜地の崩壊	警戒区域、特別警戒区域	平成30年3月13日
151	対馬(厳原)-(急)-327	対馬市厳原町天道茂	急傾斜地の崩壊	警戒区域、特別警戒区域	平成30年3月13日
152	対馬(厳原)-(急)-328	対馬市厳原町天道茂	急傾斜地の崩壊	警戒区域、特別警戒区域	平成30年3月13日
153	対馬(厳原)-(急)-329	対馬市厳原町日吉	急傾斜地の崩壊	警戒区域、特別警戒区域	平成30年3月13日
154	対馬(厳原)-(急)-330	対馬市厳原町日吉	急傾斜地の崩壊	警戒区域、特別警戒区域	平成30年3月13日
155	対馬(厳原)-(急)-330-2	対馬市厳原町日吉	急傾斜地の崩壊	警戒区域、特別警戒区域	平成30年3月13日
156	対馬(厳原)-(急)-332	対馬市厳原町阿須	急傾斜地の崩壊	警戒区域、特別警戒区域	平成30年3月13日
157	対馬(厳原)-(急)-336	対馬市厳原町小茂田	急傾斜地の崩壊	警戒区域、特別警戒区域	平成30年3月13日
158	対馬(厳原)-(急)-338	対馬市厳原町阿須	急傾斜地の崩壊	警戒区域、特別警戒区域	平成30年3月13日
159	対馬(厳原)-(急)-341	対馬市厳原町田渕	急傾斜地の崩壊	警戒区域、特別警戒区域	平成30年3月13日
160	対馬(厳原)-(急)-342	対馬市厳原町田渕	急傾斜地の崩壊	警戒区域、特別警戒区域	平成30年3月13日
161	対馬(厳原)-(急)-344	対馬市厳原町田渕	急傾斜地の崩壊	警戒区域、特別警戒区域	平成30年3月13日
162	対馬(厳原)-(急)-345	対馬市厳原町田渕	急傾斜地の崩壊	警戒区域、特別警戒区域	平成30年3月13日
163	対馬(厳原)-(急)-347	対馬市厳原町田渕	急傾斜地の崩壊	警戒区域、特別警戒区域	平成30年3月13日
164	対馬(厳原)-(急)-350	対馬市厳原町田渕	急傾斜地の崩壊	警戒区域、特別警戒区域	平成30年3月13日
165	対馬(厳原)-(急)-353	対馬市厳原町天道茂	急傾斜地の崩壊	警戒区域、特別警戒区域	平成30年3月13日
166	対馬(厳原)-(急)-356	対馬市厳原町大手橋	急傾斜地の崩壊	警戒区域、特別警戒区域	平成30年3月13日
167	対馬(厳原)-(急)-356-2	対馬市厳原町大手橋	急傾斜地の崩壊	警戒区域、特別警戒区域	平成30年3月13日
168	対馬(厳原)-(急)-356-3	対馬市厳原町大手橋	急傾斜地の崩壊	警戒区域、特別警戒区域	平成30年3月13日
169	対馬(厳原)-(急)-356-4	対馬市厳原町大手橋	急傾斜地の崩壊	警戒区域、特別警戒区域	平成30年3月13日
170	対馬(厳原)-(急)-357	対馬市厳原町白抜6	急傾斜地の崩壊	警戒区域、特別警戒区域	平成30年3月13日

	箇所番号	所在地	土砂災害の発生原因となる自然現象の種類	区域の種別	告示年月日
171	対馬(厳原)-(急)-357-2	対馬市厳原町白抜6	急傾斜地の崩壊	警戒区域、特別警戒区域	平成30年3月13日
172	対馬(厳原)-(急)-357-3	対馬市厳原町白抜6	急傾斜地の崩壊	警戒区域、特別警戒区域	平成30年3月13日
173	対馬(厳原)-(急)-357-4	対馬市厳原町白抜6	急傾斜地の崩壊	警戒区域、特別警戒区域	平成30年3月13日
174	対馬(厳原)-(急)-358	対馬市厳原町白抜6	急傾斜地の崩壊	警戒区域、特別警戒区域	平成30年3月13日
175	対馬(厳原)-(急)-359	対馬市厳原町白抜6	急傾斜地の崩壊	警戒区域、特別警戒区域	平成30年3月13日
176	対馬(厳原)-(急)-361	対馬市厳原町白抜6	急傾斜地の崩壊	警戒区域、特別警戒区域	平成30年3月13日
177	対馬(厳原)-(急)-361-2	対馬市厳原町白抜6	急傾斜地の崩壊	警戒区域、特別警戒区域	平成30年3月13日
178	対馬(厳原)-(急)-362	対馬市厳原町白抜6	急傾斜地の崩壊	警戒区域、特別警戒区域	平成30年3月13日
179	対馬(厳原)-(急)-363	対馬市厳原町白抜6	急傾斜地の崩壊	警戒区域、特別警戒区域	平成30年3月13日
180	対馬(厳原)-(急)-364	対馬市厳原町白抜6	急傾斜地の崩壊	警戒区域、特別警戒区域	平成30年3月13日
181	対馬(厳原)-(急)-366	対馬市厳原町白抜6	急傾斜地の崩壊	警戒区域、特別警戒区域	平成30年3月13日
182	対馬(厳原)-(急)-367	対馬市厳原町白抜6	急傾斜地の崩壊	警戒区域、特別警戒区域	平成30年3月13日
183	対馬(厳原)-(急)-367-2	対馬市厳原町白抜6	急傾斜地の崩壊	警戒区域、特別警戒区域	平成30年3月13日
184	対馬(厳原)-(急)-368	対馬市厳原町宮谷	急傾斜地の崩壊	警戒区域、特別警戒区域	平成30年3月13日
185	対馬(厳原)-(急)-369	対馬市厳原町白抜6	急傾斜地の崩壊	警戒区域、特別警戒区域	平成30年3月13日
186	対馬(厳原)-(急)-370	対馬市厳原町白抜6	急傾斜地の崩壊	警戒区域、特別警戒区域	平成30年3月13日
187	対馬(厳原)-(急)-371	対馬市厳原町白抜6	急傾斜地の崩壊	警戒区域、特別警戒区域	平成30年3月13日
188	対馬(厳原)-(急)-373	対馬市厳原町白抜6	急傾斜地の崩壊	警戒区域、特別警戒区域	平成30年3月13日
189	対馬(厳原)-(急)-373-2	対馬市厳原町白抜6	急傾斜地の崩壊	警戒区域、特別警戒区域	平成30年3月13日
190	対馬(厳原)-(急)-375	対馬市厳原町白抜6	急傾斜地の崩壊	警戒区域、特別警戒区域	平成30年3月13日
191	対馬(厳原)-(急)-376	対馬市厳原町白抜6	急傾斜地の崩壊	警戒区域、特別警戒区域	平成30年3月13日
192	対馬(厳原)-(急)-376-2	対馬市厳原町今屋敷	急傾斜地の崩壊	警戒区域、特別警戒区域	平成30年3月13日
193	対馬(厳原)-(急)-377	対馬市厳原町白抜6	急傾斜地の崩壊	警戒区域、特別警戒区域	平成30年3月13日
194	対馬(厳原)-(急)-381	対馬市厳原町白抜6	急傾斜地の崩壊	警戒区域、特別警戒区域	平成30年3月13日
195	対馬(厳原)-(急)-382	対馬市厳原町白抜6	急傾斜地の崩壊	警戒区域、特別警戒区域	平成30年3月13日
196	対馬(厳原)-(急)-383	対馬市厳原町白抜6	急傾斜地の崩壊	警戒区域、特別警戒区域	平成30年3月13日
197	対馬(厳原)-(急)-384	対馬市厳原町白抜6	急傾斜地の崩壊	警戒区域、特別警戒区域	平成30年3月13日
198	対馬(厳原)-(急)-385	対馬市厳原町白抜6	急傾斜地の崩壊	警戒区域、特別警戒区域	平成30年3月13日
199	対馬(厳原)-(急)-385-2	対馬市厳原町白抜6	急傾斜地の崩壊	警戒区域、特別警戒区域	平成30年3月13日
200	対馬(厳原)-(急)-386	対馬市厳原町白抜6	急傾斜地の崩壊	警戒区域、特別警戒区域	平成30年3月13日
201	対馬(厳原)-(急)-386-2	対馬市厳原町白抜6	急傾斜地の崩壊	警戒区域、特別警戒区域	平成30年3月13日
202	対馬(厳原)-(急)-387	対馬市厳原町宮谷	急傾斜地の崩壊	警戒区域、特別警戒区域	平成30年3月13日
203	対馬(厳原)-(急)-388	対馬市厳原町宮谷	急傾斜地の崩壊	警戒区域、特別警戒区域	平成30年3月13日
204	対馬(厳原)-(急)-389	対馬市厳原町中村	急傾斜地の崩壊	警戒区域、特別警戒区域	平成30年3月13日
205	対馬(厳原)-(急)-391	対馬市厳原町宮谷	急傾斜地の崩壊	警戒区域、特別警戒区域	平成30年3月13日
206	対馬(厳原)-(急)-395	対馬市厳原町田渕	急傾斜地の崩壊	警戒区域、特別警戒区域	平成30年3月13日
207	対馬(厳原)-(急)-397	対馬市厳原町大手橋	急傾斜地の崩壊	警戒区域、特別警戒区域	平成30年3月13日
208	対馬(厳原)-(急)-398	対馬市厳原町大手橋	急傾斜地の崩壊	警戒区域、特別警戒区域	平成30年3月13日
209	対馬(厳原)-(急)-399	対馬市厳原町大手橋	急傾斜地の崩壊	警戒区域、特別警戒区域	平成30年3月13日
210	対馬(厳原)-(急)-400	対馬市厳原町大手橋	急傾斜地の崩壊	警戒区域、特別警戒区域	平成30年3月13日

	箇所番号	所在地	土砂災害の発生原因となる自然現象の種類	区域の種別	告示年月日
211	対馬(厳原)-(急)-401	対馬市厳原町大手橋	急傾斜地の崩壊	警戒区域、特別警戒区域	平成30年3月13日
212	対馬(厳原)-(急)-402	対馬市厳原町田渕	急傾斜地の崩壊	警戒区域、特別警戒区域	平成30年3月13日
213	対馬(厳原)-(急)-403	対馬市厳原町田渕	急傾斜地の崩壊	警戒区域、特別警戒区域	平成30年3月13日
214	対馬(厳原)-(急)-403-2	対馬市厳原町田渕	急傾斜地の崩壊	警戒区域、特別警戒区域	平成30年3月13日
215	対馬(厳原)-(急)-403-3	対馬市厳原町田渕	急傾斜地の崩壊	警戒区域、特別警戒区域	平成30年3月13日
216	対馬(厳原)-(急)-405	対馬市厳原町大手橋	急傾斜地の崩壊	警戒区域、特別警戒区域	平成30年3月13日
217	対馬(厳原)-(急)-407	対馬市厳原町白抜6	急傾斜地の崩壊	警戒区域、特別警戒区域	平成30年3月13日
218	対馬(厳原)-(急)-408	対馬市厳原町白抜6	急傾斜地の崩壊	警戒区域、特別警戒区域	平成30年3月13日
219	対馬(厳原)-(急)-409	対馬市厳原町白抜6	急傾斜地の崩壊	警戒区域、特別警戒区域	平成30年3月13日
220	対馬(厳原)-(急)-410	対馬市厳原町久田道	急傾斜地の崩壊	警戒区域、特別警戒区域	平成30年3月13日
221	対馬(厳原)-(急)-410-2	対馬市厳原町久田道	急傾斜地の崩壊	警戒区域、特別警戒区域	平成30年3月13日
222	対馬(厳原)-(急)-410-3	対馬市厳原町久田道	急傾斜地の崩壊	警戒区域	平成30年3月13日
223	対馬(厳原)-(急)-411	対馬市厳原町久田道	急傾斜地の崩壊	警戒区域、特別警戒区域	平成30年3月13日
224	対馬(厳原)-(急)-412	対馬市厳原町白抜6	急傾斜地の崩壊	警戒区域、特別警戒区域	平成30年3月13日
225	対馬(厳原)-(急)-413	対馬市厳原町久田道	急傾斜地の崩壊	警戒区域、特別警戒区域	平成30年3月13日
226	対馬(厳原)-(急)-413-2	対馬市厳原町久田道	急傾斜地の崩壊	警戒区域、特別警戒区域	平成30年3月13日
227	対馬(厳原)-(急)-414	対馬市厳原町久田道	急傾斜地の崩壊	警戒区域、特別警戒区域	平成30年3月13日
228	対馬(厳原)-(急)-415	対馬市厳原町久田道	急傾斜地の崩壊	警戒区域、特別警戒区域	平成30年3月13日
229	対馬(厳原)-(急)-415-2	対馬市厳原町久田道	急傾斜地の崩壊	警戒区域、特別警戒区域	平成30年3月13日
230	対馬(厳原)-(急)-415-3	対馬市厳原町久田道	急傾斜地の崩壊	警戒区域、特別警戒区域	平成30年3月13日
231	対馬(厳原)-(急)-416	対馬市厳原町久田道	急傾斜地の崩壊	警戒区域、特別警戒区域	平成30年3月13日
232	対馬(厳原)-(急)-417	対馬市厳原町白抜6	急傾斜地の崩壊	警戒区域、特別警戒区域	平成30年3月13日
233	対馬(厳原)-(急)-417-2	対馬市厳原町白抜6	急傾斜地の崩壊	警戒区域、特別警戒区域	平成30年3月13日
234	対馬(厳原)-(急)-417-3	対馬市厳原町白抜6	急傾斜地の崩壊	警戒区域、特別警戒区域	平成30年3月13日
235	対馬(厳原)-(急)-418	対馬市厳原町白抜6	急傾斜地の崩壊	警戒区域、特別警戒区域	平成30年3月13日
236	対馬(厳原)-(急)-418-2	対馬市厳原町白抜6	急傾斜地の崩壊	警戒区域、特別警戒区域	平成30年3月13日
237	対馬(厳原)-(急)-420	対馬市厳原町久田道	急傾斜地の崩壊	警戒区域、特別警戒区域	平成30年3月13日
238	対馬(厳原)-(急)-421	対馬市厳原町久田道	急傾斜地の崩壊	警戒区域、特別警戒区域	平成30年3月13日
239	対馬(厳原)-(急)-422	対馬市厳原町久田道	急傾斜地の崩壊	警戒区域、特別警戒区域	平成30年3月13日
240	対馬(厳原)-(急)-425	対馬市厳原町久田道西里	急傾斜地の崩壊	警戒区域、特別警戒区域	平成30年3月13日
241	対馬(厳原)-(急)-425-2	対馬市厳原町久田道西里	急傾斜地の崩壊	警戒区域、特別警戒区域	平成30年3月13日
242	対馬(厳原)-(急)-426	対馬市厳原町久田道西里	急傾斜地の崩壊	警戒区域、特別警戒区域	平成30年3月13日
243	対馬(厳原)-(急)-426-2	対馬市厳原町久田道西里	急傾斜地の崩壊	警戒区域、特別警戒区域	平成30年3月13日
244	対馬(厳原)-(急)-426-3	対馬市厳原町久田道西里	急傾斜地の崩壊	警戒区域、特別警戒区域	平成30年3月13日
245	対馬(厳原)-(急)-427	対馬市厳原町白抜6	急傾斜地の崩壊	警戒区域、特別警戒区域	平成30年3月13日
246	対馬(厳原)-(急)-428	対馬市厳原町白抜6	急傾斜地の崩壊	警戒区域、特別警戒区域	平成30年3月13日
247	対馬(厳原)-(急)-431	対馬市厳原町久田道	急傾斜地の崩壊	警戒区域、特別警戒区域	平成30年3月13日
248	対馬(厳原)-(急)-432	対馬市厳原町大手橋	急傾斜地の崩壊	警戒区域、特別警戒区域	平成30年3月13日
249	対馬(厳原)-(急)-433	対馬市厳原町大手橋	急傾斜地の崩壊	警戒区域、特別警戒区域	平成30年3月13日
250	対馬(厳原)-(急)-434	対馬市厳原町大手橋	急傾斜地の崩壊	警戒区域、特別警戒区域	平成30年3月13日

	箇所番号	所在地	土砂災害の発生原因となる自然現象の種類	区域の種別	告示年月日
251	対馬(厳原)-(急)-435	対馬市厳原町大手橋	急傾斜地の崩壊	警戒区域、特別警戒区域	平成30年3月13日
252	対馬(厳原)-(急)-435-2	対馬市厳原町大手橋	急傾斜地の崩壊	警戒区域、特別警戒区域	平成30年3月13日
253	対馬(厳原)-(急)-436	対馬市厳原町大手橋	急傾斜地の崩壊	警戒区域、特別警戒区域	平成30年3月13日
254	対馬(厳原)-(急)-437	対馬市厳原町大手橋	急傾斜地の崩壊	警戒区域、特別警戒区域	平成30年3月13日
255	対馬(厳原)-(急)-438	対馬市厳原町大手橋	急傾斜地の崩壊	警戒区域、特別警戒区域	平成30年3月13日
256	対馬(厳原)-(急)-439	対馬市厳原町大手橋	急傾斜地の崩壊	警戒区域、特別警戒区域	平成30年3月13日
257	対馬(厳原)-(急)-440	対馬市厳原町大手橋	急傾斜地の崩壊	警戒区域、特別警戒区域	平成30年3月13日
258	対馬(厳原)-(急)-440-2	対馬市厳原町大手橋	急傾斜地の崩壊	警戒区域、特別警戒区域	平成30年3月13日
259	対馬(厳原)-(急)-445	対馬市厳原町大手橋	急傾斜地の崩壊	警戒区域、特別警戒区域	平成30年3月13日
260	対馬(厳原)-(急)-446	対馬市厳原町久田道西里	急傾斜地の崩壊	警戒区域、特別警戒区域	平成30年3月13日
261	対馬(厳原)-(急)-446-2	対馬市厳原町久田道西里	急傾斜地の崩壊	警戒区域、特別警戒区域	平成30年3月13日
262	対馬(厳原)-(急)-447	対馬市厳原町大手橋	急傾斜地の崩壊	警戒区域、特別警戒区域	平成30年3月13日
263	対馬(厳原)-(急)-448	対馬市厳原町久田	急傾斜地の崩壊	警戒区域、特別警戒区域	平成30年3月13日
264	対馬(厳原)-(急)-449	対馬市厳原町田渕	急傾斜地の崩壊	警戒区域、特別警戒区域	平成30年3月13日
265	対馬(厳原)-(急)-517	対馬市厳原町白子	急傾斜地の崩壊	警戒区域、特別警戒区域	平成30年3月13日
266	対馬(厳原)-(急)-518	対馬市厳原町白子	急傾斜地の崩壊	警戒区域、特別警戒区域	平成30年3月13日
267	対馬(厳原)-(急)-519	対馬市厳原町白子	急傾斜地の崩壊	警戒区域、特別警戒区域	平成30年3月13日
268	対馬(厳原)-(急)-519-2	対馬市厳原町白子	急傾斜地の崩壊	警戒区域、特別警戒区域	平成30年3月13日
269	対馬(厳原)-(急)-521	対馬市厳原町白子	急傾斜地の崩壊	警戒区域、特別警戒区域	平成30年3月13日
270	対馬(厳原)-(急)-523	対馬市厳原町白子	急傾斜地の崩壊	警戒区域、特別警戒区域	平成30年3月13日
271	対馬(厳原)-(急)-524	対馬市厳原町堀田	急傾斜地の崩壊	警戒区域、特別警戒区域	平成30年3月13日
272	対馬(厳原)-(急)-526	対馬市厳原町白子	急傾斜地の崩壊	警戒区域、特別警戒区域	平成30年3月13日
273	対馬(厳原)-(急)-526-2	対馬市厳原町白子	急傾斜地の崩壊	警戒区域、特別警戒区域	平成30年3月13日
274	対馬(厳原)-(急)-527	対馬市厳原町白子	急傾斜地の崩壊	警戒区域、特別警戒区域	平成30年3月13日
275	対馬(厳原)-(急)-528	対馬市厳原町白子	急傾斜地の崩壊	警戒区域、特別警戒区域	平成30年3月13日
276	対馬(厳原)-(急)-529	対馬市厳原町白子	急傾斜地の崩壊	警戒区域、特別警戒区域	平成30年3月13日
277	対馬(厳原)-(急)-531	対馬市厳原町堀田	急傾斜地の崩壊	警戒区域、特別警戒区域	平成30年3月13日
278	対馬(厳原)-(急)-533	対馬市厳原町堀田	急傾斜地の崩壊	警戒区域、特別警戒区域	平成30年3月13日
279	対馬(厳原)-(急)-535	対馬市厳原町白子	急傾斜地の崩壊	警戒区域、特別警戒区域	平成30年3月13日
280	対馬(厳原)-(急)-536	対馬市厳原町白子	急傾斜地の崩壊	警戒区域、特別警戒区域	平成30年3月13日
281	対馬(厳原)-(急)-537	対馬市厳原町白子	急傾斜地の崩壊	警戒区域、特別警戒区域	平成30年3月13日
282	対馬(厳原)-(急)-538	対馬市厳原町白子	急傾斜地の崩壊	警戒区域、特別警戒区域	平成30年3月13日
283	対馬(厳原)-(急)-540	対馬市厳原町白子	急傾斜地の崩壊	警戒区域、特別警戒区域	平成30年3月13日
284	対馬(厳原)-(急)-541	対馬市厳原町白子	急傾斜地の崩壊	警戒区域、特別警戒区域	平成30年3月13日
285	対馬(厳原)-(急)-543	対馬市厳原町久田	急傾斜地の崩壊	警戒区域、特別警戒区域	平成30年3月13日
286	対馬(厳原)-(急)-548	対馬市厳原町久田	急傾斜地の崩壊	警戒区域、特別警戒区域	平成30年3月13日
287	対馬(厳原)-(急)-549	対馬市厳原町白子	急傾斜地の崩壊	警戒区域、特別警戒区域	平成30年3月13日
288	対馬(厳原)-(急)-551	対馬市厳原町尾浦	急傾斜地の崩壊	警戒区域、特別警戒区域	平成30年3月13日
289	対馬(厳原)-(急)-551-2	対馬市厳原町尾浦	急傾斜地の崩壊	警戒区域、特別警戒区域	平成30年3月13日
290	対馬(厳原)-(急)-552	対馬市厳原町尾浦	急傾斜地の崩壊	警戒区域、特別警戒区域	平成30年3月13日

	箇所番号	所在地	土砂災害の発生原因となる自然現象の種類	区域の種別	告示年月日
291	対馬(厳原)-(急)-552-2	対馬市厳原町尾浦	急傾斜地の崩壊	警戒区域、特別警戒区域	平成30年3月13日
292	対馬(厳原)-(急)-554	対馬市厳原町尾浦	急傾斜地の崩壊	警戒区域、特別警戒区域	平成30年3月13日
293	対馬(厳原)-(急)-555	対馬市厳原町尾浦	急傾斜地の崩壊	警戒区域、特別警戒区域	平成30年3月13日
294	対馬(厳原)-(急)-555-2	対馬市厳原町尾浦	急傾斜地の崩壊	警戒区域、特別警戒区域	平成30年3月13日
295	対馬(厳原)-(急)-555-3	対馬市厳原町尾浦	急傾斜地の崩壊	警戒区域、特別警戒区域	平成30年3月13日
296	対馬(厳原)-(急)-555-4	対馬市厳原町尾浦	急傾斜地の崩壊	警戒区域、特別警戒区域	平成30年3月13日
297	対馬(厳原)-(急)-557	対馬市厳原町久田道西里	急傾斜地の崩壊	警戒区域、特別警戒区域	平成30年3月13日
298	対馬(厳原)-(急)-558	対馬市厳原町久田	急傾斜地の崩壊	警戒区域、特別警戒区域	平成30年3月13日
299	対馬(厳原)-(急)-559	対馬市厳原町久田	急傾斜地の崩壊	警戒区域、特別警戒区域	平成30年3月13日
300	対馬(厳原)-(急)-559-2	対馬市厳原町久田	急傾斜地の崩壊	警戒区域、特別警戒区域	平成30年3月13日
301	対馬(厳原)-(急)-561	対馬市厳原町久田	急傾斜地の崩壊	警戒区域、特別警戒区域	平成30年3月13日
302	対馬(厳原)-(急)-563	対馬市厳原町久田	急傾斜地の崩壊	警戒区域、特別警戒区域	平成30年3月13日
303	対馬(厳原)-(急)-564	対馬市厳原町久田	急傾斜地の崩壊	警戒区域、特別警戒区域	平成30年3月13日
304	対馬(厳原)-(急)-564-2	対馬市厳原町久田	急傾斜地の崩壊	警戒区域、特別警戒区域	平成30年3月13日
305	対馬(厳原)-(急)-565	対馬市厳原町久田	急傾斜地の崩壊	警戒区域、特別警戒区域	平成30年3月13日
306	対馬(厳原)-(急)-566	対馬市厳原町久田道西里	急傾斜地の崩壊	警戒区域、特別警戒区域	平成30年3月13日
307	対馬(厳原)-(急)-568	対馬市厳原町尾浦	急傾斜地の崩壊	警戒区域、特別警戒区域	平成30年3月13日
308	対馬(厳原)-(急)-568-2	対馬市厳原町尾浦	急傾斜地の崩壊	警戒区域、特別警戒区域	平成30年3月13日
309	対馬(厳原)-(急)-628	対馬市厳原町安神	急傾斜地の崩壊	警戒区域、特別警戒区域	平成30年3月13日
310	対馬(厳原)-(急)-630	対馬市厳原町安神	急傾斜地の崩壊	警戒区域、特別警戒区域	平成30年3月13日
311	対馬(厳原)-(急)-635	対馬市厳原町安神	急傾斜地の崩壊	警戒区域、特別警戒区域	平成30年3月13日
312	対馬(厳原)-(急)-36	対馬市厳原町椎根浜	急傾斜地の崩壊	警戒区域、特別警戒区域	平成31年3月12日
313	対馬(厳原)-(急)-38	対馬市厳原町椎根浜	急傾斜地の崩壊	警戒区域、特別警戒区域	平成31年3月12日
314	対馬(厳原)-(急)-42	対馬市厳原町椎根	急傾斜地の崩壊	警戒区域、特別警戒区域	平成31年3月12日
315	対馬(厳原)-(急)-43	対馬市厳原町椎根	急傾斜地の崩壊	警戒区域、特別警戒区域	平成31年3月12日
316	対馬(厳原)-(急)-44	対馬市厳原町椎根	急傾斜地の崩壊	警戒区域、特別警戒区域	平成31年3月12日
317	対馬(厳原)-(急)-45	対馬市厳原町椎根	急傾斜地の崩壊	警戒区域、特別警戒区域	平成31年3月12日
318	対馬(厳原)-(急)-46	対馬市厳原町椎根	急傾斜地の崩壊	警戒区域、特別警戒区域	平成31年3月12日
319	対馬(厳原)-(急)-51	対馬市厳原町椎根	急傾斜地の崩壊	警戒区域、特別警戒区域	平成31年3月12日
320	対馬(厳原)-(急)-51-2	対馬市厳原町椎根	急傾斜地の崩壊	警戒区域、特別警戒区域	平成31年3月12日
321	対馬(厳原)-(急)-54	対馬市厳原町椎根浜	急傾斜地の崩壊	警戒区域、特別警戒区域	平成31年3月12日
322	対馬(厳原)-(急)-73	対馬市厳原町椎根浜	急傾斜地の崩壊	警戒区域、特別警戒区域	平成31年3月12日
323	対馬(厳原)-(急)-241	対馬市厳原町上槻	急傾斜地の崩壊	警戒区域、特別警戒区域	平成31年3月12日
324	対馬(厳原)-(急)-241-2	対馬市厳原町上槻	急傾斜地の崩壊	警戒区域、特別警戒区域	平成31年3月12日
325	対馬(厳原)-(急)-243	対馬市厳原町上槻	急傾斜地の崩壊	警戒区域、特別警戒区域	平成31年3月12日
326	対馬(厳原)-(急)-260	対馬市厳原町日掛	急傾斜地の崩壊	警戒区域、特別警戒区域	平成31年3月12日
327	対馬(厳原)-(急)-261-2	対馬市厳原町日掛	急傾斜地の崩壊	警戒区域、特別警戒区域	平成31年3月12日
328	対馬(厳原)-(急)-261-3	対馬市厳原町日掛	急傾斜地の崩壊	警戒区域、特別警戒区域	平成31年3月12日
329	対馬(厳原)-(急)-269	対馬市厳原町日掛	急傾斜地の崩壊	警戒区域、特別警戒区域	平成31年3月12日
330	対馬(厳原)-(急)-270	対馬市厳原町日掛	急傾斜地の崩壊	警戒区域、特別警戒区域	平成31年3月12日

	箇所番号	所在地	土砂災害の発生原因となる自然現象の種類	区域の種別	告示年月日
331	対馬(厳原)-(急)-275	対馬市厳原町日掛	急傾斜地の崩壊	警戒区域、特別警戒区域	平成31年3月12日
332	対馬(厳原)-(急)-276	対馬市厳原町日掛	急傾斜地の崩壊	警戒区域、特別警戒区域	平成31年3月12日
333	対馬(厳原)-(急)-451	対馬市厳原町久根田舎	急傾斜地の崩壊	警戒区域、特別警戒区域	平成31年3月12日
334	対馬(厳原)-(急)-455	対馬市厳原町久根田舎	急傾斜地の崩壊	警戒区域、特別警戒区域	平成31年3月12日
335	対馬(厳原)-(急)-459	対馬市厳原町久根浜	急傾斜地の崩壊	警戒区域、特別警戒区域	平成31年3月12日
336	対馬(厳原)-(急)-460	対馬市厳原町久根浜	急傾斜地の崩壊	警戒区域、特別警戒区域	平成31年3月12日
337	対馬(厳原)-(急)-460-2	対馬市厳原町久根浜	急傾斜地の崩壊	警戒区域	平成31年3月12日
338	対馬(厳原)-(急)-460-3	対馬市厳原町久根浜	急傾斜地の崩壊	警戒区域、特別警戒区域	平成31年3月12日
339	対馬(厳原)-(急)-462	対馬市厳原町久根浜	急傾斜地の崩壊	警戒区域、特別警戒区域	平成31年3月12日
340	対馬(厳原)-(急)-462-2	対馬市厳原町久根浜	急傾斜地の崩壊	警戒区域、特別警戒区域	平成31年3月12日
341	対馬(厳原)-(急)-462-3	対馬市厳原町久根浜	急傾斜地の崩壊	警戒区域、特別警戒区域	平成31年3月12日
342	対馬(厳原)-(急)-462-4	対馬市厳原町久根浜	急傾斜地の崩壊	警戒区域、特別警戒区域	平成31年3月12日
343	対馬(厳原)-(急)-464	対馬市厳原町久根浜	急傾斜地の崩壊	警戒区域、特別警戒区域	平成31年3月12日
344	対馬(厳原)-(急)-481	対馬市厳原町久根田舎	急傾斜地の崩壊	警戒区域、特別警戒区域	平成31年3月12日
345	対馬(厳原)-(急)-482	対馬市厳原町久根田舎	急傾斜地の崩壊	警戒区域、特別警戒区域	平成31年3月12日
346	対馬(厳原)-(急)-482-2	対馬市厳原町久根田舎	急傾斜地の崩壊	警戒区域、特別警戒区域	平成31年3月12日
347	対馬(厳原)-(急)-482-4	対馬市厳原町久根田舎	急傾斜地の崩壊	警戒区域、特別警戒区域	平成31年3月12日
348	対馬(厳原)-(急)-483	対馬市厳原町久根田舎	急傾斜地の崩壊	警戒区域、特別警戒区域	平成31年3月12日
349	対馬(厳原)-(急)-483-2	対馬市厳原町久根田舎	急傾斜地の崩壊	警戒区域、特別警戒区域	平成31年3月12日
350	対馬(厳原)-(急)-483-3	対馬市厳原町久根田舎	急傾斜地の崩壊	警戒区域、特別警戒区域	平成31年3月12日
351	対馬(厳原)-(急)-484	対馬市厳原町久根田舎	急傾斜地の崩壊	警戒区域、特別警戒区域	平成31年3月12日
352	対馬(厳原)-(急)-485	対馬市厳原町久根田舎	急傾斜地の崩壊	警戒区域、特別警戒区域	平成31年3月12日
353	対馬(厳原)-(急)-494	対馬市厳原町久根浜	急傾斜地の崩壊	警戒区域、特別警戒区域	平成31年3月12日
354	対馬(厳原)-(急)-500	対馬市厳原町久根浜	急傾斜地の崩壊	警戒区域、特別警戒区域	平成31年3月12日
355	対馬(厳原)-(急)-501	対馬市厳原町久根浜	急傾斜地の崩壊	警戒区域、特別警戒区域	平成31年3月12日
356	対馬(厳原)-(急)-503	対馬市厳原町久根田舎	急傾斜地の崩壊	警戒区域、特別警戒区域	平成31年3月12日
357	対馬(厳原)-(急)-504	対馬市厳原町久根田舎	急傾斜地の崩壊	警戒区域、特別警戒区域	平成31年3月12日
358	対馬(厳原)-(急)-505	対馬市厳原町久根田舎	急傾斜地の崩壊	警戒区域、特別警戒区域	平成31年3月12日
359	対馬(厳原)-(急)-507	対馬市厳原町久根田舎	急傾斜地の崩壊	警戒区域、特別警戒区域	平成31年3月12日
360	対馬(厳原)-(急)-508	対馬市厳原町久根田舎	急傾斜地の崩壊	警戒区域	平成31年3月12日
361	対馬(厳原)-(急)-570	対馬市厳原町佐須瀬	急傾斜地の崩壊	警戒区域、特別警戒区域	平成31年3月12日
362	対馬(厳原)-(急)-571	対馬市厳原町佐須瀬	急傾斜地の崩壊	警戒区域、特別警戒区域	平成31年3月12日
363	対馬(厳原)-(急)-571-2	対馬市厳原町佐須瀬	急傾斜地の崩壊	警戒区域、特別警戒区域	平成31年3月12日
364	対馬(厳原)-(急)-573	対馬市厳原町佐須瀬	急傾斜地の崩壊	警戒区域、特別警戒区域	平成31年3月12日
365	対馬(厳原)-(急)-574	対馬市厳原町豆酘瀬	急傾斜地の崩壊	警戒区域、特別警戒区域	平成31年3月12日
366	対馬(厳原)-(急)-580	対馬市厳原町佐須瀬	急傾斜地の崩壊	警戒区域、特別警戒区域	平成31年3月12日
367	対馬(厳原)-(急)-581	対馬市厳原町佐須瀬	急傾斜地の崩壊	警戒区域、特別警戒区域	平成31年3月12日
368	対馬(厳原)-(急)-581-2	対馬市厳原町佐須瀬	急傾斜地の崩壊	警戒区域、特別警戒区域	平成31年3月12日
369	対馬(厳原)-(急)-582	対馬市厳原町佐須瀬	急傾斜地の崩壊	警戒区域、特別警戒区域	平成31年3月12日
370	対馬(厳原)-(急)-583	対馬市厳原町佐須瀬	急傾斜地の崩壊	警戒区域、特別警戒区域	平成31年3月12日

	箇所番号	所在地	土砂災害の発生原因となる自然現象の種類	区域の種別	告示年月日
371	対馬(厳原)-(急)-592-2	対馬市厳原町豆酘瀬	急傾斜地の崩壊	警戒区域、特別警戒区域	平成31年3月12日
372	対馬(厳原)-(急)-595	対馬市厳原町豆酘瀬	急傾斜地の崩壊	警戒区域、特別警戒区域	平成31年3月12日
373	対馬(厳原)-(急)-596	対馬市厳原町豆酘瀬	急傾斜地の崩壊	警戒区域、特別警戒区域	平成31年3月12日
374	対馬(厳原)-(急)-596-2	対馬市厳原町豆酘瀬	急傾斜地の崩壊	警戒区域、特別警戒区域	平成31年3月12日
375	対馬(厳原)-(急)-597	対馬市厳原町豆酘瀬	急傾斜地の崩壊	警戒区域、特別警戒区域	平成31年3月12日
376	対馬(厳原)-(急)-597-2	対馬市厳原町豆酘瀬	急傾斜地の崩壊	警戒区域、特別警戒区域	平成31年3月12日
377	対馬(厳原)-(急)-597-3	対馬市厳原町豆酘瀬	急傾斜地の崩壊	警戒区域、特別警戒区域	平成31年3月12日
378	対馬(厳原)-(急)-601	対馬市厳原町豆酘瀬	急傾斜地の崩壊	警戒区域、特別警戒区域	平成31年3月12日
379	対馬(厳原)-(急)-610	対馬市厳原町内山	急傾斜地の崩壊	警戒区域、特別警戒区域	平成31年3月12日
380	対馬(厳原)-(急)-611	対馬市厳原町内山	急傾斜地の崩壊	警戒区域、特別警戒区域	平成31年3月12日
381	対馬(厳原)-(急)-613	対馬市厳原町内山	急傾斜地の崩壊	警戒区域、特別警戒区域	平成31年3月12日
392	対馬(厳原)-(急)-616	対馬市厳原町内山	急傾斜地の崩壊	警戒区域、特別警戒区域	平成31年3月12日
383	対馬(厳原)-(急)-622	対馬市厳原町内山	急傾斜地の崩壊	警戒区域、特別警戒区域	平成31年3月12日
384	対馬(厳原)-(急)-636	対馬市厳原町豆酘上町	急傾斜地の崩壊	警戒区域、特別警戒区域	平成31年3月12日
385	対馬(厳原)-(急)-639	対馬市厳原町豆酘上町	急傾斜地の崩壊	警戒区域、特別警戒区域	平成31年3月12日
386	対馬(厳原)-(急)-652	対馬市厳原町豆酘上町	急傾斜地の崩壊	警戒区域、特別警戒区域	平成31年3月12日
387	対馬(厳原)-(急)-652-2	対馬市厳原町豆酘上町	急傾斜地の崩壊	警戒区域、特別警戒区域	平成31年3月12日
388	対馬(厳原)-(急)-662	対馬市厳原町豆酘中町	急傾斜地の崩壊	警戒区域、特別警戒区域	平成31年3月12日
389	対馬(厳原)-(急)-663	対馬市厳原町豆酘中町	急傾斜地の崩壊	警戒区域、特別警戒区域	平成31年3月12日
390	対馬(厳原)-(急)-664	対馬市厳原町豆酘中町	急傾斜地の崩壊	警戒区域、特別警戒区域	平成31年3月12日
391	対馬(厳原)-(急)-665-2	対馬市厳原町豆酘上町	急傾斜地の崩壊	警戒区域、特別警戒区域	平成31年3月12日
392	対馬(厳原)-(急)-666	対馬市厳原町豆酘中町	急傾斜地の崩壊	警戒区域、特別警戒区域	平成31年3月12日
393	対馬(厳原)-(急)-670	対馬市厳原町豆酘浜町	急傾斜地の崩壊	警戒区域、特別警戒区域	平成31年3月12日
394	対馬(厳原)-(急)-671	対馬市厳原町豆酘浜町	急傾斜地の崩壊	警戒区域、特別警戒区域	平成31年3月12日
395	対馬(厳原)-(急)-671-2	対馬市厳原町豆酘浜町	急傾斜地の崩壊	警戒区域、特別警戒区域	平成31年3月12日
396	対馬(厳原)-(急)-672	対馬市厳原町豆酘浜町	急傾斜地の崩壊	警戒区域、特別警戒区域	平成31年3月12日
397	対馬(厳原)-(急)-673	対馬市厳原町豆酘浜町	急傾斜地の崩壊	警戒区域、特別警戒区域	平成31年3月12日
398	対馬(厳原)-(急)-674	対馬市厳原町豆酘中町	急傾斜地の崩壊	警戒区域、特別警戒区域	平成31年3月12日
399	対馬(厳原)-(急)-675	対馬市厳原町豆酘浜町	急傾斜地の崩壊	警戒区域、特別警戒区域	平成31年3月12日
400	対馬(厳原)-(急)-675-2	対馬市厳原町豆酘浜町	急傾斜地の崩壊	警戒区域、特別警戒区域	平成31年3月12日
401	対馬(厳原)-(急)-677	対馬市厳原町浅藻	急傾斜地の崩壊	警戒区域、特別警戒区域	平成31年3月12日
402	対馬(厳原)-(急)-679	対馬市厳原町浅藻	急傾斜地の崩壊	警戒区域、特別警戒区域	平成31年3月12日
403	対馬(厳原)-(急)-680	対馬市厳原町浅藻	急傾斜地の崩壊	警戒区域、特別警戒区域	平成31年3月12日
404	対馬(厳原)-(急)-681	対馬市厳原町浅藻	急傾斜地の崩壊	警戒区域、特別警戒区域	平成31年3月12日
405	対馬(厳原)-(急)-682	対馬市厳原町浅藻	急傾斜地の崩壊	警戒区域、特別警戒区域	平成31年3月12日
406	対馬(厳原)-(急)-682-2	対馬市厳原町浅藻	急傾斜地の崩壊	警戒区域、特別警戒区域	平成31年3月12日
407	対馬(厳原)-(急)-683	対馬市厳原町浅藻	急傾斜地の崩壊	警戒区域、特別警戒区域	平成31年3月12日
408	対馬(厳原)-(急)-685	対馬市厳原町豆酘中町	急傾斜地の崩壊	警戒区域、特別警戒区域	平成31年3月12日
409	対馬(厳原)-(急)-692	対馬市厳原町浅藻	急傾斜地の崩壊	警戒区域、特別警戒区域	平成31年3月12日
410	対馬(厳原)-(急)-694	対馬市厳原町内院	急傾斜地の崩壊	警戒区域、特別警戒区域	平成31年3月12日

	箇所番号	所在地	土砂災害の発生原因となる自然現象の種類	区域の種別	告示年月日
411	対馬(厳原)-(急)-696	対馬市厳原町内院	急傾斜地の崩壊	警戒区域、特別警戒区域	平成31年3月12日
412	対馬(厳原)-(急)-700	対馬市厳原町内院	急傾斜地の崩壊	警戒区域、特別警戒区域	平成31年3月12日
413	対馬(厳原)-(急)-701	対馬市厳原町内院	急傾斜地の崩壊	警戒区域、特別警戒区域	平成31年3月12日
414	対馬(厳原)-(急)-703	対馬市厳原町久和	急傾斜地の崩壊	警戒区域、特別警戒区域	平成31年3月12日
415	対馬(厳原)-(急)-705	対馬市厳原町久和	急傾斜地の崩壊	警戒区域、特別警戒区域	平成31年3月12日
416	対馬(厳原)-(急)-705-2	対馬市厳原町久和	急傾斜地の崩壊	警戒区域	平成31年3月12日
417	対馬(厳原)-(急)-705-4	対馬市厳原町久和	急傾斜地の崩壊	警戒区域、特別警戒区域	平成31年3月12日
418	対馬(厳原)-(急)-706	対馬市厳原町久和	急傾斜地の崩壊	警戒区域、特別警戒区域	平成31年3月12日
419	対馬(厳原)-(急)-713	対馬市厳原町浅藻	急傾斜地の崩壊	警戒区域、特別警戒区域	平成31年3月12日
420	対馬(厳原)-(急)-206	対馬市厳原町桟原	急傾斜地の崩壊	警戒区域、特別警戒区域	令和３年３月 12 日
421	対馬(厳原)-(急)-206-2	対馬市厳原町桟原	急傾斜地の崩壊	警戒区域、特別警戒区域	令和３年３月 12 日
422	対馬(厳原)-(急)-286	対馬市厳原町桟原	急傾斜地の崩壊	警戒区域、特別警戒区域	令和３年３月 12 日
1	対馬(厳原)-(土)-001	対馬市厳原町阿連	土石流	警戒区域	平成30年3月13日
2	対馬(厳原)-(土)-004	対馬市厳原町阿連	土石流	警戒区域	平成30年3月13日
3	対馬(厳原)-(土)-011	対馬市厳原町阿連	土石流	警戒区域、特別警戒区域	平成30年3月13日
4	対馬(厳原)-(土)-015	対馬市厳原町阿連	土石流	警戒区域、特別警戒区域	平成30年3月13日
5	対馬(厳原)-(土)-024	対馬市厳原町小茂田浜	土石流	警戒区域、特別警戒区域	平成30年3月13日
6	対馬(厳原)-(土)-025	対馬市厳原町小茂田	土石流	警戒区域、特別警戒区域	平成30年3月13日
7	対馬(厳原)-(土)-027	対馬市厳原町小茂田	土石流	警戒区域、特別警戒区域	平成30年3月13日
8	対馬(厳原)-(土)-028	対馬市厳原町下原	土石流	警戒区域、特別警戒区域	平成30年3月13日
9	対馬(厳原)-(土)-031	対馬市厳原町下原	土石流	警戒区域、特別警戒区域	平成30年3月13日
10	対馬(厳原)-(土)-036	対馬市厳原町床谷	土石流	警戒区域	平成30年3月13日
11	対馬(厳原)-(土)-040	対馬市厳原町小浦	土石流	警戒区域、特別警戒区域	平成30年3月13日
12	対馬(厳原)-(土)-041	対馬市厳原町小浦	土石流	警戒区域、特別警戒区域	平成30年3月13日
13	対馬(厳原)-(土)-042	対馬市厳原町小浦	土石流	警戒区域、特別警戒区域	平成30年3月13日
14	対馬(厳原)-(土)-044	対馬市厳原町小浦	土石流	警戒区域、特別警戒区域	平成30年3月13日
15	対馬(厳原)-(土)-046	対馬市厳原町小浦	土石流	警戒区域、特別警戒区域	平成30年3月13日
16	対馬(厳原)-(土)-065	対馬市厳原町樫根	土石流	警戒区域、特別警戒区域	平成30年3月13日
17	対馬(厳原)-(土)-071	対馬市厳原町樫根	土石流	警戒区域、特別警戒区域	平成30年3月13日
18	対馬(厳原)-(土)-075	対馬市厳原町下原	土石流	警戒区域、特別警戒区域	平成30年3月13日
19	対馬(厳原)-(土)-077	対馬市厳原町下原	土石流	警戒区域、特別警戒区域	平成30年3月13日
20	対馬(厳原)-(土)-078	対馬市厳原町下原	土石流	警戒区域、特別警戒区域	平成30年3月13日
21	対馬(厳原)-(土)-079	対馬市厳原町下原	土石流	警戒区域、特別警戒区域	平成30年3月13日
22	対馬(厳原)-(土)-081	対馬市厳原町下原	土石流	警戒区域、特別警戒区域	平成30年3月13日
23	対馬(厳原)-(土)-082	対馬市厳原町下原	土石流	警戒区域、特別警戒区域	平成30年3月13日
24	対馬(厳原)-(土)-083	対馬市厳原町下原	土石流	警戒区域、特別警戒区域	平成30年3月13日
25	対馬(厳原)-(土)-087	対馬市厳原町桟原	土石流	警戒区域	平成30年3月13日
26	対馬(厳原)-(土)-091	対馬市厳原町阿須	土石流	警戒区域、特別警戒区域	平成30年3月13日
27	対馬(厳原)-(土)-093	対馬市厳原町南室	土石流	警戒区域、特別警戒区域	平成30年3月13日
28	対馬(厳原)-(土)-095	対馬市厳原町南室	土石流	警戒区域、特別警戒区域	平成30年3月13日
29	対馬(厳原)-(土)-097	対馬市厳原町南室	土石流	警戒区域、特別警戒区域	平成30年3月13日

	箇所番号	所在地	土砂災害の発生原因となる自然現象の種類	区域の種別	告示年月日
30	対馬(厳原)-(土)-098	対馬市厳原町阿須	土石流	警戒区域、特別警戒区域	平成30年3月13日
31	対馬(厳原)-(土)-101	対馬市厳原町小浦	土石流	警戒区域、特別警戒区域	平成30年3月13日
32	対馬(厳原)-(土)-102	対馬市厳原町小浦	土石流	警戒区域、特別警戒区域	平成30年3月13日
33	対馬(厳原)-(土)-103	対馬市厳原町小浦	土石流	警戒区域、特別警戒区域	平成30年3月13日
34	対馬(厳原)-(土)-104	対馬市厳原町曲	土石流	警戒区域、特別警戒区域	平成30年3月13日
35	対馬(厳原)-(土)-106	対馬市厳原町曲	土石流	警戒区域、特別警戒区域	平成30年3月13日
36	対馬(厳原)-(土)-112	対馬市厳原町上山	土石流	警戒区域、特別警戒区域	平成30年3月13日
37	対馬(厳原)-(土)-115	対馬市厳原町上山	土石流	警戒区域、特別警戒区域	平成30年3月13日
38	対馬(厳原)-(土)-118	対馬市厳原町上山	土石流	警戒区域、特別警戒区域	平成30年3月13日
39	対馬(厳原)-(土)-123	対馬市厳原町白抜6	土石流	警戒区域	平成30年3月13日
40	対馬(厳原)-(土)-127	対馬市厳原町宮谷	土石流	警戒区域	平成30年3月13日
41	対馬(厳原)-(土)-132	対馬市厳原町阿須	土石流	警戒区域、特別警戒区域	平成30年3月13日
42	対馬(厳原)-(土)-134	対馬市厳原町田渕	土石流	警戒区域、特別警戒区域	平成30年3月13日
43	対馬(厳原)-(土)-146	対馬市厳原町白子	土石流	警戒区域、特別警戒区域	平成30年3月13日
44	対馬(厳原)-(土)-147	対馬市厳原町国分	土石流	警戒区域、特別警戒区域	平成30年3月13日
45	対馬(厳原)-(土)-148	対馬市厳原町久田道	土石流	警戒区域、特別警戒区域	平成30年3月13日
46	対馬(厳原)-(土)-149	対馬市厳原町白抜6	土石流	警戒区域、特別警戒区域	平成30年3月13日
47	対馬(厳原)-(土)-150	対馬市厳原町久田道西里	土石流	警戒区域、特別警戒区域	平成30年3月13日
48	対馬(厳原)-(土)-151	対馬市厳原町久田道西里	土石流	警戒区域、特別警戒区域	平成30年3月13日
49	対馬(厳原)-(土)-167	対馬市厳原町堀田	土石流	警戒区域	平成30年3月13日
50	対馬(厳原)-(土)-168	対馬市厳原町堀田	土石流	警戒区域、特別警戒区域	平成30年3月13日
51	対馬(厳原)-(土)-168-2	対馬市厳原町堀田	土石流	警戒区域、特別警戒区域	平成30年3月13日
52	対馬(厳原)-(土)-170	対馬市厳原町堀田	土石流	警戒区域、特別警戒区域	平成30年3月13日
53	対馬(厳原)-(土)-172	対馬市厳原町久田	土石流	警戒区域、特別警戒区域	平成30年3月13日
54	対馬(厳原)-(土)-176	対馬市厳原町久田	土石流	警戒区域、特別警戒区域	平成30年3月13日
55	対馬(厳原)-(土)-177	対馬市厳原町久田	土石流	警戒区域、特別警戒区域	平成30年3月13日
56	対馬(厳原)-(土)-179	対馬市厳原町久田	土石流	警戒区域、特別警戒区域	平成30年3月13日
57	対馬(厳原)-(土)-181	対馬市厳原町久田	土石流	警戒区域、特別警戒区域	平成30年3月13日
58	対馬(厳原)-(土)-206	対馬市厳原町尾浦	土石流	警戒区域、特別警戒区域	平成30年3月13日
59	対馬(厳原)-(土)-207	対馬市厳原町尾浦	土石流	警戒区域、特別警戒区域	平成30年3月13日
60	対馬(厳原)-(土)-207-2	対馬市厳原町尾浦	土石流	警戒区域、特別警戒区域	平成30年3月13日
61	対馬(厳原)-(土)-229	対馬市厳原町安神	土石流	警戒区域、特別警戒区域	平成30年3月13日
62	対馬(厳原)-(土)-230	対馬市厳原町安神	土石流	警戒区域、特別警戒区域	平成30年3月13日
63	対馬(厳原)-(土)-231	対馬市厳原町尾浦	土石流	警戒区域、特別警戒区域	平成30年3月13日
64	対馬(厳原)-(土)-238	対馬市厳原町安神	土石流	警戒区域、特別警戒区域	平成30年3月13日
65	対馬(厳原)-(土)-240	対馬市厳原町安神	土石流	警戒区域、特別警戒区域	平成30年3月13日
66	対馬(厳原)-(土)-242	対馬市厳原町安神	土石流	警戒区域、特別警戒区域	平成30年3月13日
67	対馬(厳原)-(土)-277	対馬市厳原町小茂田	土石流	警戒区域、特別警戒区域	平成30年3月13日
68	対馬(厳原)-(土)-281	対馬市厳原町上山	土石流	警戒区域、特別警戒区域	平成30年3月13日
69	対馬(厳原)-(土)-282	対馬市厳原町上山	土石流	警戒区域、特別警戒区域	平成30年3月13日

	箇所番号	所在地	土砂災害の発生原因となる自然現象の種類	区域の種別	告示年月日
70	対馬(厳原)-(土)-284	対馬市厳原町下原	土石流	警戒区域、特別警戒区域	平成30年3月13日
71	対馬(厳原)-(土)-49	対馬市厳原町椎根	土石流	警戒区域、特別警戒区域	平成31年3月12日
72	対馬(厳原)-(土)-50	対馬市厳原町椎根	土石流	警戒区域、特別警戒区域	平成31年3月12日
73	対馬(厳原)-(土)-52	対馬市厳原町椎根	土石流	警戒区域、特別警戒区域	平成31年3月12日
74	対馬(厳原)-(土)-53	対馬市厳原町椎根	土石流	警戒区域、特別警戒区域	平成31年3月12日
75	対馬(厳原)-(土)-54	対馬市厳原町椎根	土石流	警戒区域、特別警戒区域	平成31年3月12日
76	対馬(厳原)-(土)-56	対馬市厳原町椎根	土石流	警戒区域、特別警戒区域	平成31年3月12日
77	対馬(厳原)-(土)-57	対馬市厳原町椎根	土石流	警戒区域、特別警戒区域	平成31年3月12日
78	対馬(厳原)-(土)-64	対馬市厳原町椎根浜	土石流	警戒区域、特別警戒区域	平成31年3月12日
79	対馬(厳原)-(土)-122	対馬市厳原町日掛	土石流	警戒区域、特別警戒区域	平成31年3月12日
80	対馬(厳原)-(土)-141	対馬市厳原町日掛	土石流	警戒区域、特別警戒区域	平成31年3月12日
81	対馬(厳原)-(土)-153	対馬市厳原町上槻	土石流	警戒区域、特別警戒区域	平成31年3月12日
82	対馬(厳原)-(土)-154	対馬市厳原町上槻	土石流	警戒区域、特別警戒区域	平成31年3月12日
83	対馬(厳原)-(土)-160	対馬市厳原町久根田舎	土石流	警戒区域、特別警戒区域	平成31年3月12日
84	対馬(厳原)-(土)-162	対馬市厳原町久根田舎	土石流	警戒区域、特別警戒区域	平成31年3月12日
85	対馬(厳原)-(土)-182	対馬市厳原町久根浜	土石流	警戒区域、特別警戒区域	平成31年3月12日
86	対馬(厳原)-(土)-187	対馬市厳原町久根田舎	土石流	警戒区域、特別警戒区域	平成31年3月12日
87	対馬(厳原)-(土)-188	対馬市厳原町久根田舎	土石流	警戒区域、特別警戒区域	平成31年3月12日
88	対馬(厳原)-(土)-189	対馬市厳原町久根田舎	土石流	警戒区域、特別警戒区域	平成31年3月12日
89	対馬(厳原)-(土)-194	対馬市厳原町久根田舎	土石流	警戒区域、特別警戒区域	平成31年3月12日
90	対馬(厳原)-(土)-195	対馬市厳原町久根田舎	土石流	警戒区域、特別警戒区域	平成31年3月12日
91	対馬(厳原)-(土)-196	対馬市厳原町久根田舎	土石流	警戒区域、特別警戒区域	平成31年3月12日
92	対馬(厳原)-(土)-197	対馬市厳原町久根田舎	土石流	警戒区域	平成31年3月12日
93	対馬(厳原)-(土)-201	対馬市厳原町内山	土石流	警戒区域、特別警戒区域	平成31年3月12日
94	対馬(厳原)-(土)-202	対馬市厳原町内山	土石流	警戒区域、特別警戒区域	平成31年3月12日
95	対馬(厳原)-(土)-203	対馬市厳原町桃木	土石流	警戒区域、特別警戒区域	平成30年3月12日
96	対馬(厳原)-(土)-212	対馬市厳原町佐須瀬	土石流	警戒区域、特別警戒区域	平成31年3月12日
97	対馬(厳原)-(土)-217	対馬市厳原町佐須瀬	土石流	警戒区域、特別警戒区域	平成31年3月12日
98	対馬(厳原)-(土)-218	対馬市厳原町佐須瀬	土石流	警戒区域、特別警戒区域	平成31年3月12日
99	対馬(厳原)-(土)-220	対馬市厳原町佐須瀬	土石流	警戒区域、特別警戒区域	平成31年3月12日
100	対馬(厳原)-(土)-221	対馬市厳原町桃木	土石流	警戒区域、特別警戒区域	平成31年3月12日
101	対馬(厳原)-(土)-232	対馬市厳原町豆酘瀬	土石流	警戒区域、特別警戒区域	平成31年3月12日
102	対馬(厳原)-(土)-233	対馬市厳原町豆酘瀬	土石流	警戒区域、特別警戒区域	平成31年3月12日
103	対馬(厳原)-(土)-244	対馬市厳原町豆酘上町	土石流	警戒区域、特別警戒区域	平成31年3月12日
104	対馬(厳原)-(土)-260	対馬市厳原町久和	土石流	警戒区域、特別警戒区域	平成31年3月12日
105	対馬(厳原)-(土)-261	対馬市厳原町久和	土石流	警戒区域、特別警戒区域	平成31年3月12日
106	対馬(厳原)-(土)-262	対馬市厳原町久和	土石流	警戒区域、特別警戒区域	平成31年3月12日
107	対馬(厳原)-(土)-263	対馬市厳原町豆酘浜町	土石流	警戒区域、特別警戒区域	平成31年3月12日
108	対馬(厳原)-(土)-264	対馬市厳原町豆酘浜町	土石流	警戒区域、特別警戒区域	平成31年3月12日
109	対馬(厳原)-(土)-265	対馬市厳原町豆酘浜町	土石流	警戒区域、特別警戒区域	平成31年3月12日

	箇所番号	所在地	土砂災害の発生原因となる自然現象の種類	区域の種別	告示年月日
110	対馬(厳原)-(土)-266	対馬市厳原町豆酘中町	土石流	警戒区域、特別警戒区域	平成31年3月12日
111	対馬(厳原)-(土)-268	対馬市厳原町浅藻	土石流	警戒区域、特別警戒区域	平成31年3月12日
112	対馬(厳原)-(土)-269	対馬市厳原町浅藻	土石流	警戒区域、特別警戒区域	平成31年3月12日
113	対馬(厳原)-(土)-270	対馬市厳原町浅藻	土石流	警戒区域、特別警戒区域	平成31年3月12日
114	対馬(厳原)-(土)-271	対馬市厳原町内院	土石流	警戒区域、特別警戒区域	平成31年3月12日
115	対馬(厳原)-(土)-272	対馬市厳原町内院	土石流	警戒区域、特別警戒区域	平成31年3月12日
116	対馬(厳原)-(土)-273	対馬市厳原町内院	土石流	警戒区域、特別警戒区域	平成31年3月12日
117	対馬(厳原)-(土)-274	対馬市厳原町内院	土石流	警戒区域、特別警戒区域	平成31年3月12日
118	対馬(厳原)-(土)-290	対馬市厳原町久根田舎	土石流	警戒区域、特別警戒区域	平成31年3月12日
119	対馬(厳原)-(土)-292	対馬市厳原町桃木	土石流	警戒区域、特別警戒区域	平成31年3月12日
120	対馬(厳原)-(土)-295	対馬市厳原町桃木	土石流	警戒区域、特別警戒区域	平成31年3月12日
121	対馬(厳原)-(土)-302	対馬市厳原町豆酘中町	土石流	警戒区域、特別警戒区域	平成31年3月12日
122	対馬(厳原)-(土)-303	対馬市厳原町豆酘中町	土石流	警戒区域、特別警戒区域	平成31年3月12日
123	対馬(厳原)-(土)-304	対馬市厳原町浅藻	土石流	警戒区域、特別警戒区域	平成31年3月12日
1	対馬(厳原)-(地)-1	対馬市厳原町日吉	地すべり	警戒区域	令和元年11月1日
2	対馬(厳原)-(地)-2	対馬市厳原町宮谷	地すべり	警戒区域	令和元年11月1日
3	対馬(厳原)-(地)-3	対馬市厳原町久和	地すべり	警戒区域	令和元年11月1日
4	対馬(厳原)-(地)-4	対馬市厳原町久和	地すべり	警戒区域	令和元年11月1日
5	対馬(厳原)-(地)-5	対馬市厳原町久和	地すべり	警戒区域	令和元年11月1日
6	対馬(厳原)-(地)-6	対馬市厳原町与良内院	地すべり	警戒区域	令和元年11月1日
7	対馬(厳原)-(地)-7	対馬市厳原町豆酘	地すべり	警戒区域	令和元年11月1日
8	対馬(厳原)-(地)-8	対馬市厳原町豆酘	地すべり	警戒区域	令和元年11月1日
9	対馬(厳原)-(地)-9	対馬市厳原町佐須瀬	地すべり	警戒区域	令和元年11月1日
10	対馬(厳原)-(地)-10	対馬市厳原町久根浜	地すべり	警戒区域	令和元年11月1日
11	対馬(厳原)-(地)-11	対馬市厳原町椎根	地すべり	警戒区域	令和元年11月1日
12	対馬(厳原)-(地)-12	対馬市厳原町椎根	地すべり	警戒区域	令和元年11月1日
13	対馬(厳原)-(地)-13	対馬市厳原町椎根	地すべり	警戒区域	令和元年11月1日
14	対馬(厳原)-(地)-14	対馬市厳原町久田	地すべり	警戒区域	令和元年11月1日
15	対馬(厳原)-(地)-15	対馬市厳原町久田	地すべり	警戒区域	令和元年11月1日
16	対馬(厳原)-(地)-16	対馬市厳原町下原	地すべり	警戒区域	令和元年11月1日
17	対馬(厳原)-(地)-17	対馬市厳原町下原	地すべり	警戒区域	令和元年11月1日
18	対馬(厳原)-(地)-18	対馬市厳原町阿連	地すべり	警戒区域	令和元年11月1日
19	対馬(厳原)-(地)-19	対馬市厳原町阿連	地すべり	警戒区域	令和元年11月1日
20	対馬(厳原)-(地)-20	対馬市厳原町阿連	地すべり	警戒区域	令和元年11月1日
21	対馬(厳原)-(地)-21	対馬市厳原町阿連	地すべり	警戒区域	令和元年11月1日

地　区	種　別	警戒区域の箇所数	特別警戒区域の箇所数
美津島町	急傾斜地	９１３	９１１
	土石流	２９８	２８８
	地すべり	１９	０
	合　計	１２３０	１１９９

	箇所番号	所在地	土砂災害の発生原因となる自然現象の種類	区域の種別	告示年月日
1	対馬(美津島)-急-360	対馬市美津島町	急傾斜地の崩壊	警戒区域、特別警戒区域	平成25年3月22日
2	対馬(美津島)-急-360-2	対馬市美津島町	急傾斜地の崩壊	警戒区域、特別警戒区域	平成25年3月22日
3	対馬(美津島)-急-360-3	対馬市美津島町	急傾斜地の崩壊	警戒区域、特別警戒区域	平成25年3月22日
4	対馬(美津島)-急-361	対馬市美津島町	急傾斜地の崩壊	警戒区域、特別警戒区域	平成25年3月22日
5	対馬(美津島)-急-362	対馬市美津島町	急傾斜地の崩壊	警戒区域、特別警戒区域	平成25年3月22日
6	対馬(美津島)-急-363	対馬市美津島町	急傾斜地の崩壊	警戒区域、特別警戒区域	平成25年3月22日
7	対馬(美津島)-急-363-2	対馬市美津島町	急傾斜地の崩壊	警戒区域、特別警戒区域	平成25年3月22日
8	対馬(美津島)-急-363-3	対馬市美津島町	急傾斜地の崩壊	警戒区域、特別警戒区域	平成25年3月22日
9	対馬(美津島)-急-363-4	対馬市美津島町	急傾斜地の崩壊	警戒区域、特別警戒区域	平成25年3月22日
10	対馬(美津島)-急-363-5	対馬市美津島町	急傾斜地の崩壊	警戒区域、特別警戒区域	平成25年3月22日
11	対馬(美津島)-急-364	対馬市美津島町	急傾斜地の崩壊	警戒区域、特別警戒区域	平成25年3月22日
12	対馬(美津島)-急-365	対馬市美津島町	急傾斜地の崩壊	警戒区域、特別警戒区域	平成25年3月22日
13	対馬(美津島)-急-366	対馬市美津島町	急傾斜地の崩壊	警戒区域、特別警戒区域	平成25年3月22日
14	対馬(美津島)-急-366-2	対馬市美津島町	急傾斜地の崩壊	警戒区域、特別警戒区域	平成25年3月22日
15	対馬(美津島)-急-366-3	対馬市美津島町	急傾斜地の崩壊	警戒区域、特別警戒区域	平成25年3月22日
16	対馬(美津島)-急-367	対馬市美津島町	急傾斜地の崩壊	警戒区域、特別警戒区域	平成25年3月22日
17	対馬(美津島)-急-367-2	対馬市美津島町	急傾斜地の崩壊	警戒区域	平成25年3月22日
18	対馬(美津島)-急-367-3	対馬市美津島町	急傾斜地の崩壊	警戒区域、特別警戒区域	平成25年3月22日
19	対馬(美津島)-急-367-4	対馬市美津島町	急傾斜地の崩壊	警戒区域、特別警戒区域	平成25年3月22日
20	対馬(美津島)-急-367-5	対馬市美津島町	急傾斜地の崩壊	警戒区域、特別警戒区域	平成25年3月22日
21	対馬(美津島)-急-367-6	対馬市美津島町	急傾斜地の崩壊	警戒区域、特別警戒区域	平成25年3月22日
22	対馬(美津島)-急-368	対馬市美津島町	急傾斜地の崩壊	警戒区域、特別警戒区域	平成25年3月22日
23	対馬(美津島)-急-368-2	対馬市美津島町	急傾斜地の崩壊	警戒区域、特別警戒区域	平成25年3月22日
24	対馬(美津島)-急-368-3	対馬市美津島町	急傾斜地の崩壊	警戒区域、特別警戒区域	平成25年3月22日
25	対馬(美津島)-急-368-4	対馬市美津島町	急傾斜地の崩壊	警戒区域、特別警戒区域	平成25年3月22日
26	対馬(美津島)-急-368-5	対馬市美津島町	急傾斜地の崩壊	警戒区域、特別警戒区域	平成25年3月22日
27	対馬(美津島)-急-368-6	対馬市美津島町	急傾斜地の崩壊	警戒区域、特別警戒区域	平成25年3月22日
28	対馬(美津島)-急-368-7	対馬市美津島町	急傾斜地の崩壊	警戒区域、特別警戒区域	平成25年3月22日
29	対馬(美津島)-急-368-8	対馬市美津島町	急傾斜地の崩壊	警戒区域、特別警戒区域	平成25年3月22日
30	対馬(美津島)-急-369	対馬市美津島町	急傾斜地の崩壊	警戒区域、特別警戒区域	平成25年3月22日

	箇所番号	所在地	土砂災害の発生原因となる自然現象の種類	区域の種別	告示年月日
31	対馬(美津島)-急-369-2	対馬市美津島町	急傾斜地の崩壊	警戒区域、特別警戒区域	平成25年3月22日
32	対馬(美津島)-急-369-3	対馬市美津島町	急傾斜地の崩壊	警戒区域、特別警戒区域	平成25年3月22日
33	対馬(美津島)-急-370	対馬市美津島町	急傾斜地の崩壊	警戒区域、特別警戒区域	平成25年3月22日
34	対馬(美津島)-急-370-2	対馬市美津島町	急傾斜地の崩壊	警戒区域、特別警戒区域	平成25年3月22日
35	対馬(美津島)-急-370-3	対馬市美津島町	急傾斜地の崩壊	警戒区域、特別警戒区域	平成25年3月22日
36	対馬(美津島)-急-370-4	対馬市美津島町	急傾斜地の崩壊	警戒区域、特別警戒区域	平成25年3月22日
37	対馬(美津島)-急-372	対馬市美津島町	急傾斜地の崩壊	警戒区域、特別警戒区域	平成25年3月22日
38	対馬(美津島)-急-373	対馬市美津島町	急傾斜地の崩壊	警戒区域、特別警戒区域	平成25年3月22日
39	対馬(美津島)-急-374	対馬市美津島町	急傾斜地の崩壊	警戒区域、特別警戒区域	平成25年3月22日
40	対馬(美津島)-急-375	対馬市美津島町	急傾斜地の崩壊	警戒区域、特別警戒区域	平成25年3月22日
41	対馬(美津島)-急-375-2	対馬市美津島町	急傾斜地の崩壊	警戒区域、特別警戒区域	平成25年3月22日
42	対馬(美津島)-急-376	対馬市美津島町	急傾斜地の崩壊	警戒区域、特別警戒区域	平成25年3月22日
43	対馬(美津島)-急-378	対馬市美津島町	急傾斜地の崩壊	警戒区域、特別警戒区域	平成25年3月22日
44	対馬(美津島)-急-378-2	対馬市美津島町	急傾斜地の崩壊	警戒区域、特別警戒区域	平成25年3月22日
45	対馬(美津島)-急-378-3	対馬市美津島町	急傾斜地の崩壊	警戒区域、特別警戒区域	平成25年3月22日
46	対馬(美津島)-急-378-4	対馬市美津島町	急傾斜地の崩壊	警戒区域、特別警戒区域	平成25年3月22日
47	対馬(美津島)-急-380	対馬市美津島町	急傾斜地の崩壊	警戒区域、特別警戒区域	平成25年3月22日
48	対馬(美津島)-(急)-296	対馬市美津島町雞知乙	急傾斜地の崩壊	警戒区域、特別警戒区域	平成26年3月7日
49	対馬(美津島)-(急)-296-3	対馬市美津島町雞知乙	急傾斜地の崩壊	警戒区域、特別警戒区域	平成26年3月7日
50	対馬(美津島)-(急)-296-4	対馬市美津島町雞知乙	急傾斜地の崩壊	警戒区域、特別警戒区域	平成26年3月7日
51	対馬(美津島)-(急)-296-5	対馬市美津島町雞知乙	急傾斜地の崩壊	警戒区域、特別警戒区域	平成26年3月7日
52	対馬(美津島)-(急)-296-6	対馬市美津島町雞知乙	急傾斜地の崩壊	警戒区域、特別警戒区域	平成26年3月7日
53	対馬(美津島)-(急)-297	対馬市美津島町雞知乙	急傾斜地の崩壊	警戒区域、特別警戒区域	平成26年3月7日
54	対馬(美津島)-(急)-298	対馬市美津島町雞知乙	急傾斜地の崩壊	警戒区域、特別警戒区域	平成26年3月7日
55	対馬(美津島)-(急)-298-2	対馬市美津島町雞知甲	急傾斜地の崩壊	警戒区域、特別警戒区域	平成26年3月7日
56	対馬(美津島)-(急)-299	対馬市美津島町雞知乙	急傾斜地の崩壊	警戒区域、特別警戒区域	平成26年3月7日
57	対馬(美津島)-(急)-299-2	対馬市美津島町雞知乙	急傾斜地の崩壊	警戒区域、特別警戒区域	平成26年3月7日
58	対馬(美津島)-(急)-300	対馬市美津島町雞知乙	急傾斜地の崩壊	警戒区域、特別警戒区域	平成26年3月7日
59	対馬(美津島)-(急)-300-3	対馬市美津島町雞知乙	急傾斜地の崩壊	警戒区域、特別警戒区域	平成26年3月7日
60	対馬(美津島)-(急)-300-4	対馬市美津島町雞知乙	急傾斜地の崩壊	警戒区域、特別警戒区域	平成26年3月7日
61	対馬(美津島)-(急)-300-5	対馬市美津島町雞知乙	急傾斜地の崩壊	警戒区域、特別警戒区域	平成26年3月7日
62	対馬(美津島)-(急)-300-6	対馬市美津島町雞知乙	急傾斜地の崩壊	警戒区域、特別警戒区域	平成26年3月7日
63	対馬(美津島)-(急)-300-7	対馬市美津島町雞知乙	急傾斜地の崩壊	警戒区域、特別警戒区域	平成26年3月7日
64	対馬(美津島)-(急)-301	対馬市美津島町雞知乙	急傾斜地の崩壊	警戒区域、特別警戒区域	平成26年3月7日
65	対馬(美津島)-(急)-301-2	対馬市美津島町雞知乙	急傾斜地の崩壊	警戒区域、特別警戒区域	平成26年3月7日
66	対馬(美津島)-(急)-302	対馬市美津島町雞知乙	急傾斜地の崩壊	警戒区域、特別警戒区域	平成26年3月7日
67	対馬(美津島)-(急)-303	対馬市美津島町雞知乙	急傾斜地の崩壊	警戒区域、特別警戒区域	平成26年3月7日
68	対馬(美津島)-(急)-303-2	対馬市美津島町雞知乙	急傾斜地の崩壊	警戒区域、特別警戒区域	平成26年3月7日
69	対馬(美津島)-(急)-303-3	対馬市美津島町雞知乙	急傾斜地の崩壊	警戒区域、特別警戒区域	平成26年3月7日
70	対馬(美津島)-(急)-304	対馬市美津島町雞知乙	急傾斜地の崩壊	警戒区域、特別警戒区域	平成26年3月7日

	箇所番号	所在地	土砂災害の発生原因となる自然現象の種類	区域の種別	告示年月日
71	対馬(美津島)-(急)-305	対馬市美津島町雞知乙	急傾斜地の崩壊	警戒区域、特別警戒区域	平成26年3月7日
72	対馬(美津島)-(急)-305-2	対馬市美津島町雞知乙	急傾斜地の崩壊	警戒区域、特別警戒区域	平成26年3月7日
73	対馬(美津島)-(急)-305-3	対馬市美津島町雞知乙	急傾斜地の崩壊	警戒区域、特別警戒区域	平成26年3月7日
74	対馬(美津島)-(急)-306	対馬市美津島町雞知乙	急傾斜地の崩壊	警戒区域、特別警戒区域	平成26年3月7日
75	対馬(美津島)-(急)-306-2	対馬市美津島町雞知乙	急傾斜地の崩壊	警戒区域、特別警戒区域	平成26年3月7日
76	対馬(美津島)-(急)-306-3	対馬市美津島町雞知乙	急傾斜地の崩壊	警戒区域、特別警戒区域	平成26年3月7日
77	対馬(美津島)-(急)-307	対馬市美津島町雞知乙	急傾斜地の崩壊	警戒区域、特別警戒区域	平成26年3月7日
78	対馬(美津島)-(急)-307-2	対馬市美津島町雞知乙	急傾斜地の崩壊	警戒区域、特別警戒区域	平成26年3月7日
79	対馬(美津島)-(急)-307-3	対馬市美津島町雞知乙	急傾斜地の崩壊	警戒区域、特別警戒区域	平成26年3月7日
80	対馬(美津島)-(急)-307-4	対馬市美津島町雞知乙	急傾斜地の崩壊	警戒区域、特別警戒区域	平成26年3月7日
81	対馬(美津島)-(急)-308	対馬市美津島町雞知乙	急傾斜地の崩壊	警戒区域、特別警戒区域	平成26年3月7日
82	対馬(美津島)-(急)-308-2	対馬市美津島町雞知乙	急傾斜地の崩壊	警戒区域、特別警戒区域	平成26年3月7日
83	対馬(美津島)-(急)-309	対馬市美津島町雞知乙	急傾斜地の崩壊	警戒区域、特別警戒区域	平成26年3月7日
84	対馬(美津島)-(急)-310	対馬市美津島町雞知乙	急傾斜地の崩壊	警戒区域、特別警戒区域	平成26年3月7日
85	対馬(美津島)-(急)-310-2	対馬市美津島町雞知乙	急傾斜地の崩壊	警戒区域、特別警戒区域	平成26年3月7日
86	対馬(美津島)-(急)-311	対馬市美津島町雞知乙	急傾斜地の崩壊	警戒区域、特別警戒区域	平成26年3月7日
87	対馬(美津島)-(急)-311-2	対馬市美津島町雞知乙	急傾斜地の崩壊	警戒区域、特別警戒区域	平成26年3月7日
88	対馬(美津島)-(急)-312	対馬市美津島町雞知乙	急傾斜地の崩壊	警戒区域、特別警戒区域	平成26年3月7日
89	対馬(美津島)-(急)-312-2	対馬市美津島町雞知乙	急傾斜地の崩壊	警戒区域、特別警戒区域	平成26年3月7日
90	対馬(美津島)-(急)-313	対馬市美津島町雞知乙	急傾斜地の崩壊	警戒区域、特別警戒区域	平成26年3月7日
91	対馬(美津島)-(急)-313-2	対馬市美津島町雞知乙	急傾斜地の崩壊	警戒区域、特別警戒区域	平成26年3月7日
92	対馬(美津島)-(急)-313-4	対馬市美津島町雞知乙	急傾斜地の崩壊	警戒区域、特別警戒区域	平成26年3月7日
93	対馬(美津島)-(急)-313-5	対馬市美津島町雞知乙	急傾斜地の崩壊	警戒区域、特別警戒区域	平成26年3月7日
94	対馬(美津島)-(急)-314	対馬市美津島町雞知乙	急傾斜地の崩壊	警戒区域、特別警戒区域	平成26年3月7日
95	対馬(美津島)-(急)-314-2	対馬市美津島町雞知乙	急傾斜地の崩壊	警戒区域、特別警戒区域	平成26年3月7日
96	対馬(美津島)-(急)-315	対馬市美津島町雞知乙	急傾斜地の崩壊	警戒区域、特別警戒区域	平成26年3月7日
97	対馬(美津島)-(急)-315-2	対馬市美津島町雞知乙	急傾斜地の崩壊	警戒区域、特別警戒区域	平成26年3月7日
98	対馬(美津島)-(急)-316	対馬市美津島町雞知乙	急傾斜地の崩壊	警戒区域、特別警戒区域	平成26年3月7日
99	対馬(美津島)-(急)-317	対馬市美津島町雞知乙	急傾斜地の崩壊	警戒区域、特別警戒区域	平成26年3月7日
100	対馬(美津島)-(急)-318	対馬市美津島町雞知乙	急傾斜地の崩壊	警戒区域、特別警戒区域	平成26年3月7日
101	対馬(美津島)-(急)-319	対馬市美津島町雞知乙	急傾斜地の崩壊	警戒区域、特別警戒区域	平成26年3月7日
102	対馬(美津島)-(急)-319-2	対馬市美津島町雞知乙	急傾斜地の崩壊	警戒区域、特別警戒区域	平成26年3月7日
103	対馬(美津島)-(急)-319-3	対馬市美津島町雞知乙	急傾斜地の崩壊	警戒区域、特別警戒区域	平成26年3月7日
104	対馬(美津島)-(急)-320	対馬市美津島町雞知乙	急傾斜地の崩壊	警戒区域、特別警戒区域	平成26年3月7日
105	対馬(美津島)-(急)-320-2	対馬市美津島町雞知乙	急傾斜地の崩壊	警戒区域、特別警戒区域	平成26年3月7日
106	対馬(美津島)-(急)-320-4	対馬市美津島町雞知乙	急傾斜地の崩壊	警戒区域、特別警戒区域	平成26年3月7日
107	対馬(美津島)-(急)-320-5	対馬市美津島町雞知乙	急傾斜地の崩壊	警戒区域、特別警戒区域	平成26年3月7日
108	対馬(美津島)-(急)-320-6	対馬市美津島町雞知乙	急傾斜地の崩壊	警戒区域、特別警戒区域	平成26年3月7日
109	対馬(美津島)-(急)-321	対馬市美津島町雞知乙	急傾斜地の崩壊	警戒区域、特別警戒区域	平成26年3月7日
110	対馬(美津島)-(急)-322	対馬市美津島町雞知乙	急傾斜地の崩壊	警戒区域、特別警戒区域	平成26年3月7日

	箇所番号	所在地	土砂災害の発生原因となる自然現象の種類	区域の種別	告示年月日
111	対馬(美津島)-(急)-323	対馬市美津島町雞知乙	急傾斜地の崩壊	警戒区域、特別警戒区域	平成26年3月7日
112	対馬(美津島)-(急)-323-2	対馬市美津島町雞知乙	急傾斜地の崩壊	警戒区域、特別警戒区域	平成26年3月7日
113	対馬(美津島)-(急)-323-3	対馬市美津島町雞知乙	急傾斜地の崩壊	警戒区域、特別警戒区域	平成26年3月7日
114	対馬(美津島)-(急)-323-4	対馬市美津島町雞知乙	急傾斜地の崩壊	警戒区域、特別警戒区域	平成26年3月7日
115	対馬(美津島)-(急)-353	対馬市美津島町雞知乙	急傾斜地の崩壊	警戒区域、特別警戒区域	平成26年3月7日
116	対馬(美津島)-(急)-353-2	対馬市美津島町雞知乙	急傾斜地の崩壊	警戒区域、特別警戒区域	平成26年3月7日
117	対馬(美津島)-(急)-353-3	対馬市美津島町雞知乙	急傾斜地の崩壊	警戒区域、特別警戒区域	平成26年3月7日
118	対馬(美津島)-(急)-354	対馬市美津島町雞知乙	急傾斜地の崩壊	警戒区域、特別警戒区域	平成26年3月7日
119	対馬(美津島)-(急)-354-3	対馬市美津島町雞知乙	急傾斜地の崩壊	警戒区域、特別警戒区域	平成26年3月7日
120	対馬(美津島)-(急)-354-4	対馬市美津島町雞知乙	急傾斜地の崩壊	警戒区域、特別警戒区域	平成26年3月7日
121	対馬(美津島)-(急)-355	対馬市美津島町雞知乙	急傾斜地の崩壊	警戒区域、特別警戒区域	平成26年3月7日
122	対馬(美津島)-(急)-355-3	対馬市美津島町雞知乙	急傾斜地の崩壊	警戒区域、特別警戒区域	平成26年3月7日
123	対馬(美津島)-(急)-359	対馬市美津島町雞知乙	急傾斜地の崩壊	警戒区域	平成26年3月7日
124	対馬(美津島)-(急)-359-2	対馬市美津島町雞知乙	急傾斜地の崩壊	警戒区域、特別警戒区域	平成26年3月7日
125	対馬(美津島)-(急)-359-3	対馬市美津島町雞知乙	急傾斜地の崩壊	警戒区域、特別警戒区域	平成26年3月7日
126	対馬(美津島)-(急)-382	対馬市美津島町雞知乙	急傾斜地の崩壊	警戒区域、特別警戒区域	平成26年3月7日
127	対馬(美津島)-(急)-382-2	対馬市美津島町雞知乙	急傾斜地の崩壊	警戒区域、特別警戒区域	平成26年3月7日
128	対馬(美津島)-(急)-382-3	対馬市美津島町雞知乙	急傾斜地の崩壊	警戒区域、特別警戒区域	平成26年3月7日
129	対馬(美津島)-(急)-382-4	対馬市美津島町雞知乙	急傾斜地の崩壊	警戒区域、特別警戒区域	平成26年3月7日
130	対馬(美津島)-(急)-383	対馬市美津島町雞知乙	急傾斜地の崩壊	警戒区域、特別警戒区域	平成26年3月7日
131	対馬(美津島)-(急)-383-2	対馬市美津島町雞知乙	急傾斜地の崩壊	警戒区域、特別警戒区域	平成26年3月7日
132	対馬(美津島)-(急)-383-3	対馬市美津島町雞知乙	急傾斜地の崩壊	警戒区域、特別警戒区域	平成26年3月7日
133	対馬(美津島)-(急)-149-2	対馬市美津島町犬吠	急傾斜地の崩壊	警戒区域、特別警戒区域	平成27年3月13日
134	対馬(美津島)-(急)-150	対馬市美津島町犬吠	急傾斜地の崩壊	警戒区域、特別警戒区域	平成27年3月13日
135	対馬(美津島)-(急)-151	対馬市美津島町犬吠	急傾斜地の崩壊	警戒区域、特別警戒区域	平成27年3月13日
136	対馬(美津島)-(急)-152	対馬市美津島町犬吠	急傾斜地の崩壊	警戒区域、特別警戒区域	平成27年3月13日
137	対馬(美津島)-(急)-153	対馬市美津島町犬吠	急傾斜地の崩壊	警戒区域、特別警戒区域	平成27年3月13日
138	対馬(美津島)-(急)-153-2	対馬市美津島町犬吠	急傾斜地の崩壊	警戒区域、特別警戒区域	平成27年3月13日
139	対馬(美津島)-(急)-154	対馬市美津島町犬吠	急傾斜地の崩壊	警戒区域、特別警戒区域	平成27年3月13日
140	対馬(美津島)-(急)-154-2	対馬市美津島町犬吠	急傾斜地の崩壊	警戒区域、特別警戒区域	平成27年3月13日
141	対馬(美津島)-(急)-154-3	対馬市美津島町犬吠	急傾斜地の崩壊	警戒区域、特別警戒区域	平成27年3月13日
142	対馬(美津島)-(急)-157	対馬市美津島町犬吠	急傾斜地の崩壊	警戒区域、特別警戒区域	平成27年3月13日
143	対馬(美津島)-(急)-158	対馬市美津島町犬吠	急傾斜地の崩壊	警戒区域、特別警戒区域	平成27年3月13日
144	対馬(美津島)-(急)-177	対馬市美津島町黒瀬	急傾斜地の崩壊	警戒区域、特別警戒区域	平成27年3月13日
145	対馬(美津島)-(急)-177-2	対馬市美津島町黒瀬	急傾斜地の崩壊	警戒区域、特別警戒区域	平成27年3月13日
146	対馬(美津島)-(急)-178	対馬市美津島町黒瀬	急傾斜地の崩壊	警戒区域、特別警戒区域	平成27年3月13日
147	対馬(美津島)-(急)-178-2	対馬市美津島町黒瀬	急傾斜地の崩壊	警戒区域、特別警戒区域	平成27年3月13日
148	対馬(美津島)-(急)-178-3	対馬市美津島町黒瀬	急傾斜地の崩壊	警戒区域、特別警戒区域	平成27年3月13日
149	対馬(美津島)-(急)-178-4	対馬市美津島町黒瀬	急傾斜地の崩壊	警戒区域、特別警戒区域	平成27年3月13日
150	対馬(美津島)-(急)-178-5	対馬市美津島町黒瀬	急傾斜地の崩壊	警戒区域、特別警戒区域	平成27年3月13日

	箇所番号	所在地	土砂災害の発生原因となる自然現象の種類	区域の種別	告示年月日
151	対馬(美津島)-(急)-178-6	対馬市美津島町黒瀬	急傾斜地の崩壊	警戒区域、特別警戒区域	平成27年3月13日
152	対馬(美津島)-(急)-179	対馬市美津島町竹敷	急傾斜地の崩壊	警戒区域、特別警戒区域	平成27年3月13日
153	対馬(美津島)-(急)-180	対馬市美津島町竹敷	急傾斜地の崩壊	警戒区域、特別警戒区域	平成27年3月13日
154	対馬(美津島)-(急)-181	対馬市美津島町竹敷	急傾斜地の崩壊	警戒区域、特別警戒区域	平成27年3月13日
155	対馬(美津島)-(急)-182	対馬市美津島町竹敷	急傾斜地の崩壊	警戒区域、特別警戒区域	平成27年3月13日
156	対馬(美津島)-(急)-182-3	対馬市美津島町竹敷	急傾斜地の崩壊	警戒区域、特別警戒区域	平成27年3月13日
157	対馬(美津島)-(急)-183	対馬市美津島町竹敷	急傾斜地の崩壊	警戒区域、特別警戒区域	平成27年3月13日
158	対馬(美津島)-(急)-183-2	対馬市美津島町竹敷	急傾斜地の崩壊	警戒区域、特別警戒区域	平成27年3月13日
159	対馬(美津島)-(急)-184-2	対馬市美津島町竹敷	急傾斜地の崩壊	警戒区域、特別警戒区域	平成27年3月13日
160	対馬(美津島)-(急)-184-3	対馬市美津島町竹敷	急傾斜地の崩壊	警戒区域、特別警戒区域	平成27年3月13日
161	対馬(美津島)-(急)-184-4	対馬市美津島町竹敷	急傾斜地の崩壊	警戒区域、特別警戒区域	平成27年3月13日
162	対馬(美津島)-(急)-185	対馬市美津島町竹敷	急傾斜地の崩壊	警戒区域、特別警戒区域	平成27年3月13日
163	対馬(美津島)-(急)-186	対馬市美津島町竹敷	急傾斜地の崩壊	警戒区域、特別警戒区域	平成27年3月13日
164	対馬(美津島)-(急)-188	対馬市美津島町久須保	急傾斜地の崩壊	警戒区域、特別警戒区域	平成27年3月13日
165	対馬(美津島)-(急)-188-2	対馬市美津島町久須保	急傾斜地の崩壊	警戒区域、特別警戒区域	平成27年3月13日
166	対馬(美津島)-(急)-188-3	対馬市美津島町久須保	急傾斜地の崩壊	警戒区域、特別警戒区域	平成27年3月13日
167	対馬(美津島)-(急)-188-4	対馬市美津島町久須保	急傾斜地の崩壊	警戒区域、特別警戒区域	平成27年3月13日
168	対馬(美津島)-(急)-189	対馬市美津島町久須保	急傾斜地の崩壊	警戒区域、特別警戒区域	平成27年3月13日
169	対馬(美津島)-(急)-189-2	対馬市美津島町久須保	急傾斜地の崩壊	警戒区域、特別警戒区域	平成27年3月13日
170	対馬(美津島)-(急)-189-3	対馬市美津島町久須保	急傾斜地の崩壊	警戒区域、特別警戒区域	平成27年3月13日
171	対馬(美津島)-(急)-189-5	対馬市美津島町久須保	急傾斜地の崩壊	警戒区域、特別警戒区域	平成27年3月13日
172	対馬(美津島)-(急)-189-6	対馬市美津島町久須保	急傾斜地の崩壊	警戒区域、特別警戒区域	平成27年3月13日
173	対馬(美津島)-(急)-189-7	対馬市美津島町久須保	急傾斜地の崩壊	警戒区域、特別警戒区域	平成27年3月13日
174	対馬(美津島)-(急)-190	対馬市美津島町久須保	急傾斜地の崩壊	警戒区域、特別警戒区域	平成27年3月13日
175	対馬(美津島)-(急)-192	対馬市美津島町久須保	急傾斜地の崩壊	警戒区域、特別警戒区域	平成27年3月13日
176	対馬(美津島)-(急)-193	対馬市美津島町久須保	急傾斜地の崩壊	警戒区域、特別警戒区域	平成27年3月13日
177	対馬(美津島)-(急)-194	対馬市美津島町久須保	急傾斜地の崩壊	警戒区域、特別警戒区域	平成27年3月13日
178	対馬(美津島)-(急)-195	対馬市美津島町犬吠	急傾斜地の崩壊	警戒区域、特別警戒区域	平成27年3月13日
179	対馬(美津島)-(急)-196	対馬市美津島町犬吠	急傾斜地の崩壊	警戒区域、特別警戒区域	平成27年3月13日
180	対馬(美津島)-(急)-196-2	対馬市美津島町犬吠	急傾斜地の崩壊	警戒区域、特別警戒区域	平成27年3月13日
181	対馬(美津島)-(急)-239	対馬市美津島町黒瀬	急傾斜地の崩壊	警戒区域、特別警戒区域	平成27年3月13日
182	対馬(美津島)-(急)-240	対馬市美津島町黒瀬	急傾斜地の崩壊	警戒区域、特別警戒区域	平成27年3月13日
183	対馬(美津島)-(急)-240-2	対馬市美津島町黒瀬	急傾斜地の崩壊	警戒区域、特別警戒区域	平成27年3月13日
184	対馬(美津島)-(急)-240-3	対馬市美津島町黒瀬	急傾斜地の崩壊	警戒区域、特別警戒区域	平成27年3月13日
185	対馬(美津島)-(急)-240-4	対馬市美津島町黒瀬	急傾斜地の崩壊	警戒区域、特別警戒区域	平成27年3月13日
186	対馬(美津島)-(急)-240-5	対馬市美津島町黒瀬	急傾斜地の崩壊	警戒区域、特別警戒区域	平成27年3月13日
187	対馬(美津島)-(急)-240-6	対馬市美津島町黒瀬	急傾斜地の崩壊	警戒区域、特別警戒区域	平成27年3月13日
188	対馬(美津島)-(急)-242	対馬市美津島町黒瀬	急傾斜地の崩壊	警戒区域、特別警戒区域	平成27年3月13日
189	対馬(美津島)-(急)-242-2	対馬市美津島町黒瀬	急傾斜地の崩壊	警戒区域、特別警戒区域	平成27年3月13日
190	対馬(美津島)-(急)-242-3	対馬市美津島町黒瀬	急傾斜地の崩壊	警戒区域、特別警戒区域	平成27年3月13日

	箇所番号	所在地	土砂災害の発生原因となる自然現象の種類	区域の種別	告示年月日
191	対馬(美津島)-(急)-243	対馬市美津島町黒瀬	急傾斜地の崩壊	警戒区域、特別警戒区域	平成27年3月13日
192	対馬(美津島)-(急)-243-2	対馬市美津島町黒瀬	急傾斜地の崩壊	警戒区域、特別警戒区域	平成27年3月13日
193	対馬(美津島)-(急)-243-3	対馬市美津島町黒瀬	急傾斜地の崩壊	警戒区域、特別警戒区域	平成27年3月13日
194	対馬(美津島)-(急)-243-4	対馬市美津島町黒瀬	急傾斜地の崩壊	警戒区域、特別警戒区域	平成27年3月13日
195	対馬(美津島)-(急)-244	対馬市美津島町竹敷	急傾斜地の崩壊	警戒区域、特別警戒区域	平成27年3月13日
196	対馬(美津島)-(急)-245	対馬市美津島町竹敷	急傾斜地の崩壊	警戒区域、特別警戒区域	平成27年3月13日
197	対馬(美津島)-(急)-245-2	対馬市美津島町竹敷	急傾斜地の崩壊	警戒区域、特別警戒区域	平成27年3月13日
198	対馬(美津島)-(急)-246	対馬市美津島町竹敷	急傾斜地の崩壊	警戒区域、特別警戒区域	平成27年3月13日
199	対馬(美津島)-(急)-246-2	対馬市美津島町竹敷	急傾斜地の崩壊	警戒区域、特別警戒区域	平成27年3月13日
200	対馬(美津島)-(急)-246-3	対馬市美津島町竹敷	急傾斜地の崩壊	警戒区域、特別警戒区域	平成27年3月13日
201	対馬(美津島)-(急)-246-4	対馬市美津島町竹敷	急傾斜地の崩壊	警戒区域、特別警戒区域	平成27年3月13日
202	対馬(美津島)-(急)-246-5	対馬市美津島町竹敷	急傾斜地の崩壊	警戒区域、特別警戒区域	平成27年3月13日
203	対馬(美津島)-(急)-247	対馬市美津島町竹敷	急傾斜地の崩壊	警戒区域、特別警戒区域	平成27年3月13日
204	対馬(美津島)-(急)-247-2	対馬市美津島町竹敷	急傾斜地の崩壊	警戒区域、特別警戒区域	平成27年3月13日
205	対馬(美津島)-(急)-248	対馬市美津島町竹敷	急傾斜地の崩壊	警戒区域、特別警戒区域	平成27年3月13日
206	対馬(美津島)-(急)-248-2	対馬市美津島町竹敷	急傾斜地の崩壊	警戒区域、特別警戒区域	平成27年3月13日
207	対馬(美津島)-(急)-248-3	対馬市美津島町竹敷	急傾斜地の崩壊	警戒区域、特別警戒区域	平成27年3月13日
208	対馬(美津島)-(急)-253	対馬市美津島町久須保	急傾斜地の崩壊	警戒区域、特別警戒区域	平成27年3月13日
209	対馬(美津島)-(急)-254	対馬市美津島町久須保	急傾斜地の崩壊	警戒区域、特別警戒区域	平成27年3月13日
210	対馬(美津島)-(急)-254-2	対馬市美津島町久須保	急傾斜地の崩壊	警戒区域、特別警戒区域	平成27年3月13日
211	対馬(美津島)-(急)-256	対馬市美津島町久須保	急傾斜地の崩壊	警戒区域、特別警戒区域	平成27年3月13日
212	対馬(美津島)-(急)-256-2	対馬市美津島町久須保	急傾斜地の崩壊	警戒区域、特別警戒区域	平成27年3月13日
213	対馬(美津島)-(急)-256-3	対馬市美津島町久須保	急傾斜地の崩壊	警戒区域、特別警戒区域	平成27年3月13日
214	対馬(美津島)-(急)-257	対馬市美津島町久須保	急傾斜地の崩壊	警戒区域、特別警戒区域	平成27年3月13日
215	対馬(美津島)-(急)-257-2	対馬市美津島町久須保	急傾斜地の崩壊	警戒区域、特別警戒区域	平成27年3月13日
216	対馬(美津島)-(急)-257-3	対馬市美津島町久須保	急傾斜地の崩壊	警戒区域、特別警戒区域	平成27年3月13日
217	対馬(美津島)-(急)-258	対馬市美津島町久須保	急傾斜地の崩壊	警戒区域、特別警戒区域	平成27年3月13日
218	対馬(美津島)-(急)-258-2	対馬市美津島町久須保	急傾斜地の崩壊	警戒区域、特別警戒区域	平成27年3月13日
219	対馬(美津島)-(急)-259	対馬市美津島町久須保	急傾斜地の崩壊	警戒区域、特別警戒区域	平成27年3月13日
220	対馬(美津島)-(急)-259-2	対馬市美津島町久須保	急傾斜地の崩壊	警戒区域、特別警戒区域	平成27年3月13日
221	対馬(美津島)-(急)-259-3	対馬市美津島町久須保	急傾斜地の崩壊	警戒区域、特別警戒区域	平成27年3月13日
222	対馬(美津島)-(急)-260	対馬市美津島町久須保	急傾斜地の崩壊	警戒区域、特別警戒区域	平成27年3月13日
223	対馬(美津島)-(急)-261	対馬市美津島町久須保	急傾斜地の崩壊	警戒区域、特別警戒区域	平成27年3月13日
224	対馬(美津島)-(急)-261-2	対馬市美津島町久須保	急傾斜地の崩壊	警戒区域、特別警戒区域	平成27年3月13日
225	対馬(美津島)-(急)-261-3	対馬市美津島町久須保	急傾斜地の崩壊	警戒区域、特別警戒区域	平成27年3月13日
226	対馬(美津島)-(急)-261-4	対馬市美津島町久須保	急傾斜地の崩壊	警戒区域、特別警戒区域	平成27年3月13日
227	対馬(美津島)-(急)-262	対馬市美津島町緒方	急傾斜地の崩壊	警戒区域、特別警戒区域	平成27年3月13日
228	対馬(美津島)-(急)-262-2	対馬市美津島町緒方	急傾斜地の崩壊	警戒区域、特別警戒区域	平成27年3月13日
229	対馬(美津島)-(急)-263	対馬市美津島町緒方	急傾斜地の崩壊	警戒区域、特別警戒区域	平成27年3月13日
230	対馬(美津島)-(急)-263-2	対馬市美津島町緒方	急傾斜地の崩壊	警戒区域、特別警戒区域	平成27年3月13日

	箇所番号	所在地	土砂災害の発生原因となる自然現象の種類	区域の種別	告示年月日
231	対馬(美津島)-(急)-263-3	対馬市美津島町緒方	急傾斜地の崩壊	警戒区域、特別警戒区域	平成27年3月13日
232	対馬(美津島)-(急)-263-4	対馬市美津島町緒方	急傾斜地の崩壊	警戒区域、特別警戒区域	平成27年3月13日
233	対馬(美津島)-(急)-263-5	対馬市美津島町緒方	急傾斜地の崩壊	警戒区域、特別警戒区域	平成27年3月13日
234	対馬(美津島)-(急)-263-6	対馬市美津島町緒方	急傾斜地の崩壊	警戒区域、特別警戒区域	平成27年3月13日
235	対馬(美津島)-(急)-263-8	対馬市美津島町緒方	急傾斜地の崩壊	警戒区域、特別警戒区域	平成27年3月13日
236	対馬(美津島)-(急)-264	対馬市美津島町緒方	急傾斜地の崩壊	警戒区域、特別警戒区域	平成27年3月13日
237	対馬(美津島)-(急)-264-2	対馬市美津島町緒方	急傾斜地の崩壊	警戒区域、特別警戒区域	平成27年3月13日
238	対馬(美津島)-(急)-264-3	対馬市美津島町緒方	急傾斜地の崩壊	警戒区域、特別警戒区域	平成27年3月13日
239	対馬(美津島)-(急)-264-4	対馬市美津島町緒方	急傾斜地の崩壊	警戒区域、特別警戒区域	平成27年3月13日
240	対馬(美津島)-(急)-264-5	対馬市美津島町緒方	急傾斜地の崩壊	警戒区域、特別警戒区域	平成27年3月13日
241	対馬(美津島)-(急)-264-6	対馬市美津島町緒方	急傾斜地の崩壊	警戒区域、特別警戒区域	平成27年3月13日
242	対馬(美津島)-(急)-265	対馬市美津島町緒方	急傾斜地の崩壊	警戒区域、特別警戒区域	平成27年3月13日
243	対馬(美津島)-(急)-265-2	対馬市美津島町緒方	急傾斜地の崩壊	警戒区域、特別警戒区域	平成27年3月13日
244	対馬(美津島)-(急)-265-3	対馬市美津島町緒方	急傾斜地の崩壊	警戒区域、特別警戒区域	平成27年3月13日
245	対馬(美津島)-(急)-265-4	対馬市美津島町緒方	急傾斜地の崩壊	警戒区域、特別警戒区域	平成27年3月13日
246	対馬(美津島)-(急)-266	対馬市美津島町緒方	急傾斜地の崩壊	警戒区域、特別警戒区域	平成27年3月13日
247	対馬(美津島)-(急)-283	対馬市美津島町洲藻	急傾斜地の崩壊	警戒区域、特別警戒区域	平成27年3月13日
248	対馬(美津島)-(急)-283-2	対馬市美津島町洲藻	急傾斜地の崩壊	警戒区域、特別警戒区域	平成27年3月13日
249	対馬(美津島)-(急)-284	対馬市美津島町洲藻	急傾斜地の崩壊	警戒区域、特別警戒区域	平成27年3月13日
250	対馬(美津島)-(急)-284-2	対馬市美津島町洲藻	急傾斜地の崩壊	警戒区域、特別警戒区域	平成27年3月13日
251	対馬(美津島)-(急)-284-3	対馬市美津島町洲藻	急傾斜地の崩壊	警戒区域、特別警戒区域	平成27年3月13日
252	対馬(美津島)-(急)-284-4	対馬市美津島町洲藻	急傾斜地の崩壊	警戒区域、特別警戒区域	平成27年3月13日
253	対馬(美津島)-(急)-285	対馬市美津島町洲藻	急傾斜地の崩壊	警戒区域、特別警戒区域	平成27年3月13日
254	対馬(美津島)-(急)-285-2	対馬市美津島町洲藻	急傾斜地の崩壊	警戒区域、特別警戒区域	平成27年3月13日
255	対馬(美津島)-(急)-285-3	対馬市美津島町洲藻	急傾斜地の崩壊	警戒区域、特別警戒区域	平成27年3月13日
256	対馬(美津島)-(急)-286	対馬市美津島町洲藻	急傾斜地の崩壊	警戒区域、特別警戒区域	平成27年3月13日
257	対馬(美津島)-(急)-287	対馬市美津島町洲藻	急傾斜地の崩壊	警戒区域、特別警戒区域	平成27年3月13日
258	対馬(美津島)-(急)-288	対馬市美津島町洲藻	急傾斜地の崩壊	警戒区域、特別警戒区域	平成27年3月13日
259	対馬(美津島)-(急)-288-2	対馬市美津島町洲藻	急傾斜地の崩壊	警戒区域、特別警戒区域	平成27年3月13日
260	対馬(美津島)-(急)-289	対馬市美津島町雞知乙	急傾斜地の崩壊	警戒区域、特別警戒区域	平成27年3月13日
261	対馬(美津島)-(急)-290	対馬市美津島町雞知乙	急傾斜地の崩壊	警戒区域、特別警戒区域	平成27年3月13日
262	対馬(美津島)-(急)-290-2	対馬市美津島町雞知乙	急傾斜地の崩壊	警戒区域、特別警戒区域	平成27年3月13日
263	対馬(美津島)-(急)-290-4	対馬市美津島町雞知乙	急傾斜地の崩壊	警戒区域、特別警戒区域	平成27年3月13日
264	対馬(美津島)-(急)-291	対馬市美津島町雞知乙	急傾斜地の崩壊	警戒区域、特別警戒区域	平成27年3月13日
265	対馬(美津島)-(急)-292	対馬市美津島町雞知乙	急傾斜地の崩壊	警戒区域、特別警戒区域	平成27年3月13日
266	対馬(美津島)-(急)-292-2	対馬市美津島町雞知乙	急傾斜地の崩壊	警戒区域、特別警戒区域	平成27年3月13日
267	対馬(美津島)-(急)-293	対馬市美津島町雞知乙	急傾斜地の崩壊	警戒区域、特別警戒区域	平成27年3月13日
268	対馬(美津島)-(急)-294-2	対馬市美津島町雞知乙	急傾斜地の崩壊	警戒区域、特別警戒区域	平成27年3月13日
269	対馬(美津島)-(急)-294-3	対馬市美津島町雞知乙	急傾斜地の崩壊	警戒区域、特別警戒区域	平成27年3月13日
270	対馬(美津島)-(急)-295	対馬市美津島町雞知乙	急傾斜地の崩壊	警戒区域、特別警戒区域	平成27年3月13日

	箇所番号	所在地	土砂災害の発生原因となる自然現象の種類	区域の種別	告示年月日
271	対馬(美津島)-(急)-295-2	対馬市美津島町雞知乙	急傾斜地の崩壊	警戒区域、特別警戒区域	平成27年3月13日
272	対馬(美津島)-(急)-346	対馬市美津島町洲藻	急傾斜地の崩壊	警戒区域、特別警戒区域	平成27年3月13日
273	対馬(美津島)-(急)-347	対馬市美津島町洲藻	急傾斜地の崩壊	警戒区域、特別警戒区域	平成27年3月13日
274	対馬(美津島)-(急)-348	対馬市美津島町洲藻	急傾斜地の崩壊	警戒区域、特別警戒区域	平成27年3月13日
275	対馬(美津島)-(急)-349	対馬市美津島町雞知乙	急傾斜地の崩壊	警戒区域、特別警戒区域	平成27年3月13日
276	対馬(美津島)-(急)-350	対馬市美津島町雞知乙	急傾斜地の崩壊	警戒区域、特別警戒区域	平成27年3月13日
277	対馬(美津島)-(急)-350-2	対馬市美津島町雞知乙	急傾斜地の崩壊	警戒区域、特別警戒区域	平成27年3月13日
278	対馬(美津島)-(急)-351	対馬市美津島町雞知乙	急傾斜地の崩壊	警戒区域、特別警戒区域	平成27年3月13日
279	対馬(美津島)-(急)-351-2	対馬市美津島町雞知乙	急傾斜地の崩壊	警戒区域、特別警戒区域	平成27年3月13日
280	対馬(美津島)-(急)-351-3	対馬市美津島町雞知乙	急傾斜地の崩壊	警戒区域、特別警戒区域	平成27年3月13日
281	対馬(美津島)-(急)-352	対馬市美津島町雞知乙	急傾斜地の崩壊	警戒区域、特別警戒区域	平成27年3月13日
282	対馬(美津島)-(急)-352-2	対馬市美津島町雞知乙	急傾斜地の崩壊	警戒区域、特別警戒区域	平成27年3月13日
283	対馬(美津島)-(急)-356	対馬市美津島町雞知乙	急傾斜地の崩壊	警戒区域、特別警戒区域	平成27年3月13日
284	対馬(美津島)-(急)-356-2	対馬市美津島町雞知乙	急傾斜地の崩壊	警戒区域、特別警戒区域	平成27年3月13日
285	対馬(美津島)-(急)-356-3	対馬市美津島町雞知乙	急傾斜地の崩壊	警戒区域、特別警戒区域	平成27年3月13日
286	対馬(美津島)-(急)-356-4	対馬市美津島町雞知乙	急傾斜地の崩壊	警戒区域、特別警戒区域	平成27年3月13日
287	対馬(美津島)-(急)-357	対馬市美津島町雞知甲	急傾斜地の崩壊	警戒区域、特別警戒区域	平成27年3月13日
288	対馬(美津島)-(急)-1003	対馬市美津島町洲藻	急傾斜地の崩壊	警戒区域、特別警戒区域	平成27年3月13日
289	対馬(美津島)-(急)-1004	対馬市美津島町洲藻	急傾斜地の崩壊	警戒区域、特別警戒区域	平成27年3月13日
290	対馬(美津島)-(急)-1005	対馬市美津島町洲藻	急傾斜地の崩壊	警戒区域、特別警戒区域	平成27年3月13日
291	対馬(美津島)-(急)-1006	対馬市美津島町洲藻	急傾斜地の崩壊	警戒区域、特別警戒区域	平成27年3月13日
292	対馬(美津島)-(急)-1006-2	対馬市美津島町洲藻	急傾斜地の崩壊	警戒区域、特別警戒区域	平成27年3月13日
293	対馬(美津島)-(急)-1007	対馬市美津島町洲藻	急傾斜地の崩壊	警戒区域、特別警戒区域	平成27年3月13日
294	対馬(美津島)-(急)-1008	対馬市美津島町洲藻	急傾斜地の崩壊	警戒区域、特別警戒区域	平成27年3月13日
295	対馬(美津島)-(急)-1009	対馬市美津島町洲藻	急傾斜地の崩壊	警戒区域、特別警戒区域	平成27年3月13日
296	対馬(美津島)-(急)-1009-2	対馬市美津島町洲藻	急傾斜地の崩壊	警戒区域、特別警戒区域	平成27年3月13日
297	対馬(美津島)-(急)-1010	対馬市美津島町雞知乙	急傾斜地の崩壊	警戒区域、特別警戒区域	平成27年3月13日
298	対馬(美津島)-(急)-1011	対馬市美津島町雞知乙	急傾斜地の崩壊	警戒区域、特別警戒区域	平成27年3月13日
299	対馬(美津島)-(急)-1012	対馬市美津島町雞知乙	急傾斜地の崩壊	警戒区域、特別警戒区域	平成27年3月13日
300	対馬(美津島)-(急)-1013	対馬市美津島町雞知乙	急傾斜地の崩壊	警戒区域、特別警戒区域	平成27年3月13日
301	対馬(美津島)-(急)-1014	対馬市美津島町雞知乙	急傾斜地の崩壊	警戒区域、特別警戒区域	平成27年3月13日
302	対馬(美津島)-(急)-1015	対馬市美津島町雞知乙	急傾斜地の崩壊	警戒区域、特別警戒区域	平成27年3月13日
303	対馬(美津島)-(急)-1016	対馬市美津島町雞知乙	急傾斜地の崩壊	警戒区域、特別警戒区域	平成27年3月13日
304	対馬(美津島)-(急)-1017	対馬市美津島町雞知乙	急傾斜地の崩壊	警戒区域、特別警戒区域	平成27年3月13日
305	対馬(美津島)-(急)-1018	対馬市美津島町雞知乙	急傾斜地の崩壊	警戒区域、特別警戒区域	平成27年3月13日
306	対馬(美津島)-(急)-070	美津島町大山	急傾斜地の崩壊	警戒区域、特別警戒区域	平成28年3月22日
307	対馬(美津島)-(急)-071	美津島町大山	急傾斜地の崩壊	警戒区域、特別警戒区域	平成28年3月22日
308	対馬(美津島)-(急)-072	美津島町大山	急傾斜地の崩壊	警戒区域、特別警戒区域	平成28年3月22日
309	対馬(美津島)-(急)-073	美津島町大山	急傾斜地の崩壊	警戒区域、特別警戒区域	平成28年3月22日
310	対馬(美津島)-(急)-074	美津島町大山	急傾斜地の崩壊	警戒区域、特別警戒区域	平成28年3月22日

	箇所番号	所在地	土砂災害の発生原因となる自然現象の種類	区域の種別	告示年月日
311	対馬(美津島)-(急)-074-2	美津島町大山	急傾斜地の崩壊	警戒区域、特別警戒区域	平成28年3月22日
312	対馬(美津島)-(急)-138	美津島町島山	急傾斜地の崩壊	警戒区域、特別警戒区域	平成28年3月22日
313	対馬(美津島)-(急)-141	美津島町島山	急傾斜地の崩壊	警戒区域、特別警戒区域	平成28年3月22日
314	対馬(美津島)-(急)-142	美津島町島山	急傾斜地の崩壊	警戒区域、特別警戒区域	平成28年3月22日
315	対馬(美津島)-(急)-143	美津島町島山	急傾斜地の崩壊	警戒区域、特別警戒区域	平成28年3月22日
316	対馬(美津島)-(急)-144	美津島町島山	急傾斜地の崩壊	警戒区域、特別警戒区域	平成28年3月22日
317	対馬(美津島)-(急)-145	美津島町島山	急傾斜地の崩壊	警戒区域、特別警戒区域	平成28年3月22日
318	対馬(美津島)-(急)-146	美津島町島山	急傾斜地の崩壊	警戒区域、特別警戒区域	平成28年3月22日
319	対馬(美津島)-(急)-147	美津島町島山	急傾斜地の崩壊	警戒区域、特別警戒区域	平成28年3月22日
320	対馬(美津島)-(急)-147-2	美津島町島山	急傾斜地の崩壊	警戒区域、特別警戒区域	平成28年3月22日
321	対馬(美津島)-(急)-148	美津島町玉調	急傾斜地の崩壊	警戒区域、特別警戒区域	平成28年3月22日
322	対馬(美津島)-(急)-148-12	美津島町玉調	急傾斜地の崩壊	警戒区域、特別警戒区域	平成28年3月22日
323	対馬(美津島)-(急)-148-2	美津島町玉調	急傾斜地の崩壊	警戒区域、特別警戒区域	平成28年3月22日
324	対馬(美津島)-(急)-148-5	美津島町玉調	急傾斜地の崩壊	警戒区域、特別警戒区域	平成28年3月22日
325	対馬(美津島)-(急)-148-6	美津島町玉調	急傾斜地の崩壊	警戒区域、特別警戒区域	平成28年3月22日
326	対馬(美津島)-(急)-148-7	美津島町玉調	急傾斜地の崩壊	警戒区域、特別警戒区域	平成28年3月22日
327	対馬(美津島)-(急)-148-8	美津島町玉調	急傾斜地の崩壊	警戒区域、特別警戒区域	平成28年3月22日
328	対馬(美津島)-(急)-148-9	美津島町玉調	急傾斜地の崩壊	警戒区域、特別警戒区域	平成28年3月22日
329	対馬(美津島)-(急)-187	美津島町玉調	急傾斜地の崩壊	警戒区域、特別警戒区域	平成28年3月22日
330	対馬(美津島)-(急)-187-2	美津島町中浜	急傾斜地の崩壊	警戒区域、特別警戒区域	平成28年3月22日
331	対馬(美津島)-(急)-187-3	美津島町中浜	急傾斜地の崩壊	警戒区域、特別警戒区域	平成28年3月22日
332	対馬(美津島)-(急)-187-4	美津島町中浜	急傾斜地の崩壊	警戒区域、特別警戒区域	平成28年3月22日
333	対馬(美津島)-(急)-222	美津島町加志	急傾斜地の崩壊	警戒区域、特別警戒区域	平成28年3月22日
334	対馬(美津島)-(急)-223	美津島町加志	急傾斜地の崩壊	警戒区域、特別警戒区域	平成28年3月22日
335	対馬(美津島)-(急)-224	美津島町加志	急傾斜地の崩壊	警戒区域、特別警戒区域	平成28年3月22日
336	対馬(美津島)-(急)-225	美津島町加志	急傾斜地の崩壊	警戒区域、特別警戒区域	平成28年3月22日
337	対馬(美津島)-(急)-228	美津島町加志	急傾斜地の崩壊	警戒区域、特別警戒区域	平成28年3月22日
338	対馬(美津島)-(急)-232	美津島町箕形	急傾斜地の崩壊	警戒区域、特別警戒区域	平成28年3月22日
339	対馬(美津島)-(急)-233	美津島町箕形	急傾斜地の崩壊	警戒区域、特別警戒区域	平成28年3月22日
340	対馬(美津島)-(急)-234	美津島町箕形	急傾斜地の崩壊	警戒区域、特別警戒区域	平成28年3月22日
341	対馬(美津島)-(急)-236	美津島町箕形	急傾斜地の崩壊	警戒区域、特別警戒区域	平成28年3月22日
342	対馬(美津島)-(急)-236-2	美津島町箕形	急傾斜地の崩壊	警戒区域、特別警戒区域	平成28年3月22日
343	対馬(美津島)-(急)-237	美津島町箕形	急傾斜地の崩壊	警戒区域、特別警戒区域	平成28年3月22日
344	対馬(美津島)-(急)-238-2	美津島町箕形	急傾斜地の崩壊	警戒区域、特別警戒区域	平成28年3月22日
345	対馬(美津島)-(急)-249	美津島町瀬原第2	急傾斜地の崩壊	警戒区域、特別警戒区域	平成28年3月22日
346	対馬(美津島)-(急)-250	美津島町瀬原第2	急傾斜地の崩壊	警戒区域、特別警戒区域	平成28年3月22日
347	対馬(美津島)-(急)-252	美津島町中浜	急傾斜地の崩壊	警戒区域、特別警戒区域	平成28年3月22日
348	対馬(美津島)-(急)-252-2	美津島町中浜	急傾斜地の崩壊	警戒区域、特別警戒区域	平成28年3月22日
349	対馬(美津島)-(急)-273	美津島町加志	急傾斜地の崩壊	警戒区域、特別警戒区域	平成28年3月22日
350	対馬(美津島)-(急)-273-2	美津島町加志	急傾斜地の崩壊	警戒区域、特別警戒区域	平成28年3月22日

	箇所番号	所在地	土砂災害の発生原因となる自然現象の種類	区域の種別	告示年月日
351	対馬(美津島)-(急)-273-3	美津島町加志	急傾斜地の崩壊	警戒区域、特別警戒区域	平成28年3月22日
352	対馬(美津島)-(急)-274	美津島町加志	急傾斜地の崩壊	警戒区域、特別警戒区域	平成28年3月22日
353	対馬(美津島)-(急)-275	美津島町加志	急傾斜地の崩壊	警戒区域、特別警戒区域	平成28年3月22日
354	対馬(美津島)-(急)-276	美津島町加志	急傾斜地の崩壊	警戒区域、特別警戒区域	平成28年3月22日
355	対馬(美津島)-(急)-276-2	美津島町加志	急傾斜地の崩壊	警戒区域、特別警戒区域	平成28年3月22日
356	対馬(美津島)-(急)-276-3	美津島町加志	急傾斜地の崩壊	警戒区域、特別警戒区域	平成28年3月22日
357	対馬(美津島)-(急)-276-5	美津島町加志	急傾斜地の崩壊	警戒区域、特別警戒区域	平成28年3月22日
358	対馬(美津島)-(急)-277	美津島町加志	急傾斜地の崩壊	警戒区域、特別警戒区域	平成28年3月22日
359	対馬(美津島)-(急)-278	美津島町加志	急傾斜地の崩壊	警戒区域、特別警戒区域	平成28年3月22日
360	対馬(美津島)-(急)-278-2	美津島町加志	急傾斜地の崩壊	警戒区域、特別警戒区域	平成28年3月22日
361	対馬(美津島)-(急)-279	美津島町加志	急傾斜地の崩壊	警戒区域、特別警戒区域	平成28年3月22日
362	対馬(美津島)-(急)-280	美津島町加志	急傾斜地の崩壊	警戒区域、特別警戒区域	平成28年3月22日
363	対馬(美津島)-(急)-280-2	美津島町加志	急傾斜地の崩壊	警戒区域、特別警戒区域	平成28年3月22日
364	対馬(美津島)-(急)-281	美津島町加志	急傾斜地の崩壊	警戒区域、特別警戒区域	平成28年3月22日
365	対馬(美津島)-(急)-324	美津島町大船越本町	急傾斜地の崩壊	警戒区域、特別警戒区域	平成28年3月22日
366	対馬(美津島)-(急)-325	美津島町大船越本町	急傾斜地の崩壊	警戒区域、特別警戒区域	平成28年3月22日
367	対馬(美津島)-(急)-325-2	美津島町大船越本町	急傾斜地の崩壊	警戒区域、特別警戒区域	平成28年3月22日
368	対馬(美津島)-(急)-326	美津島町大船越本町	急傾斜地の崩壊	警戒区域、特別警戒区域	平成28年3月22日
369	対馬(美津島)-(急)-327	美津島町大船越本町	急傾斜地の崩壊	警戒区域、特別警戒区域	平成28年3月22日
370	対馬(美津島)-(急)-328	美津島町大船越本町	急傾斜地の崩壊	警戒区域、特別警戒区域	平成28年3月22日
371	対馬(美津島)-(急)-328-2	美津島町大船越本町	急傾斜地の崩壊	警戒区域、特別警戒区域	平成28年3月22日
372	対馬(美津島)-(急)-328-3	美津島町大船越本町	急傾斜地の崩壊	警戒区域、特別警戒区域	平成28年3月22日
373	対馬(美津島)-(急)-328-4	美津島町大船越本町	急傾斜地の崩壊	警戒区域、特別警戒区域	平成28年3月22日
374	対馬(美津島)-(急)-328-5	美津島町大船越本町	急傾斜地の崩壊	警戒区域、特別警戒区域	平成28年3月22日
375	対馬(美津島)-(急)-329	美津島町大船越本町	急傾斜地の崩壊	警戒区域、特別警戒区域	平成28年3月22日
376	対馬(美津島)-(急)-330	美津島町大船越本町	急傾斜地の崩壊	警戒区域、特別警戒区域	平成28年3月22日
377	対馬(美津島)-(急)-331	美津島町大船越本町	急傾斜地の崩壊	警戒区域、特別警戒区域	平成28年3月22日
378	対馬(美津島)-(急)-332	美津島町大船越本町	急傾斜地の崩壊	警戒区域、特別警戒区域	平成28年3月22日
379	対馬(美津島)-(急)-332-2	美津島町大船越本町	急傾斜地の崩壊	警戒区域、特別警戒区域	平成28年3月22日
380	対馬(美津島)-(急)-332-3	美津島町大船越本町	急傾斜地の崩壊	警戒区域、特別警戒区域	平成28年3月22日
381	対馬(美津島)-(急)-332-4	美津島町大船越本町	急傾斜地の崩壊	警戒区域、特別警戒区域	平成28年3月22日
382	対馬(美津島)-(急)-332-5	美津島町大船越本町	急傾斜地の崩壊	警戒区域、特別警戒区域	平成28年3月22日
383	対馬(美津島)-(急)-332-6	美津島町大船越本町	急傾斜地の崩壊	警戒区域、特別警戒区域	平成28年3月22日
384	対馬(美津島)-(急)-333	美津島町中浜	急傾斜地の崩壊	警戒区域、特別警戒区域	平成28年3月22日
385	対馬(美津島)-(急)-334	美津島町大船越本町	急傾斜地の崩壊	警戒区域、特別警戒区域	平成28年3月22日
386	対馬(美津島)-(急)-334-2	美津島町大船越本町	急傾斜地の崩壊	警戒区域、特別警戒区域	平成28年3月22日
387	対馬(美津島)-(急)-335	美津島町大船越本町	急傾斜地の崩壊	警戒区域、特別警戒区域	平成28年3月22日
388	対馬(美津島)-(急)-336	美津島町大船越本町	急傾斜地の崩壊	警戒区域、特別警戒区域	平成28年3月22日
389	対馬(美津島)-(急)-336-2	美津島町大船越本町	急傾斜地の崩壊	警戒区域、特別警戒区域	平成28年3月22日
390	対馬(美津島)-(急)-337	美津島町大船越本町	急傾斜地の崩壊	警戒区域、特別警戒区域	平成28年3月22日

	箇所番号	所在地	土砂災害の発生原因となる自然現象の種類	区域の種別	告示年月日
391	対馬(美津島)-(急)-338	美津島町中浜	急傾斜地の崩壊	警戒区域、特別警戒区域	平成28年3月22日
392	対馬(美津島)-(急)-339	美津島町中浜	急傾斜地の崩壊	警戒区域、特別警戒区域	平成28年3月22日
393	対馬(美津島)-(急)-340	美津島町大船越本町	急傾斜地の崩壊	警戒区域、特別警戒区域	平成28年3月22日
394	対馬(美津島)-(急)-341	美津島町浦崎	急傾斜地の崩壊	警戒区域、特別警戒区域	平成28年3月22日
395	対馬(美津島)-(急)-342	美津島町浦崎	急傾斜地の崩壊	警戒区域、特別警戒区域	平成28年3月22日
396	対馬(美津島)-(急)-342-2	美津島町浦崎	急傾斜地の崩壊	警戒区域、特別警戒区域	平成28年3月22日
397	対馬(美津島)-(急)-344	美津島町浦崎	急傾斜地の崩壊	警戒区域、特別警戒区域	平成28年3月22日
398	対馬(美津島)-(急)-344-2	美津島町浦崎	急傾斜地の崩壊	警戒区域、特別警戒区域	平成28年3月22日
399	対馬(美津島)-(急)-344-3	美津島町浦崎	急傾斜地の崩壊	警戒区域、特別警戒区域	平成28年3月22日
400	対馬(美津島)-(急)-345	美津島町浦崎	急傾斜地の崩壊	警戒区域、特別警戒区域	平成28年3月22日
401	対馬(美津島)-(急)-379	美津島町高浜	急傾斜地の崩壊	警戒区域、特別警戒区域	平成28年3月22日
402	対馬(美津島)-(急)-379-2	美津島町高浜	急傾斜地の崩壊	警戒区域、特別警戒区域	平成28年3月22日
403	対馬(美津島)-(急)-384	美津島町根緒	急傾斜地の崩壊	警戒区域、特別警戒区域	平成28年3月22日
404	対馬(美津島)-(急)-385	美津島町根緒	急傾斜地の崩壊	警戒区域、特別警戒区域	平成28年3月22日
405	対馬(美津島)-(急)-386	美津島町根緒	急傾斜地の崩壊	警戒区域、特別警戒区域	平成28年3月22日
406	対馬(美津島)-(急)-387	美津島町根緒	急傾斜地の崩壊	警戒区域、特別警戒区域	平成28年3月22日
407	対馬(美津島)-(急)-388	美津島町根緒	急傾斜地の崩壊	警戒区域、特別警戒区域	平成28年3月22日
408	対馬(美津島)-(急)-389	美津島町根緒	急傾斜地の崩壊	警戒区域、特別警戒区域	平成28年3月22日
409	対馬(美津島)-(急)-389-2	美津島町根緒	急傾斜地の崩壊	警戒区域、特別警戒区域	平成28年3月22日
410	対馬(美津島)-(急)-434	美津島町大山	急傾斜地の崩壊	警戒区域、特別警戒区域	平成28年3月22日
411	対馬(美津島)-(急)-447	美津島町大山	急傾斜地の崩壊	警戒区域、特別警戒区域	平成28年3月22日
412	対馬(美津島)-(急)-449	美津島町大山	急傾斜地の崩壊	警戒区域、特別警戒区域	平成28年3月22日
413	対馬(美津島)-(急)-450	美津島町大山	急傾斜地の崩壊	警戒区域、特別警戒区域	平成28年3月22日
414	対馬(美津島)-(急)-507	美津島町島山	急傾斜地の崩壊	警戒区域、特別警戒区域	平成28年3月22日
415	対馬(美津島)-(急)-509	美津島町島山	急傾斜地の崩壊	警戒区域、特別警戒区域	平成28年3月22日
416	対馬(美津島)-(急)-511	美津島町島山	急傾斜地の崩壊	警戒区域、特別警戒区域	平成28年3月22日
417	対馬(美津島)-(急)-512	美津島町島山	急傾斜地の崩壊	警戒区域、特別警戒区域	平成28年3月22日
418	対馬(美津島)-(急)-518	美津島町島山	急傾斜地の崩壊	警戒区域、特別警戒区域	平成28年3月22日
419	対馬(美津島)-(急)-519	美津島町島山	急傾斜地の崩壊	警戒区域、特別警戒区域	平成28年3月22日
420	対馬(美津島)-(急)-521	美津島町島山	急傾斜地の崩壊	警戒区域、特別警戒区域	平成28年3月22日
421	対馬(美津島)-(急)-522	美津島町島山	急傾斜地の崩壊	警戒区域、特別警戒区域	平成28年3月22日
422	対馬(美津島)-(急)-522-2	美津島町島山	急傾斜地の崩壊	警戒区域、特別警戒区域	平成28年3月22日
423	対馬(美津島)-(急)-524	美津島町島山	急傾斜地の崩壊	警戒区域、特別警戒区域	平成28年3月22日
424	対馬(美津島)-(急)-525	美津島町島山	急傾斜地の崩壊	警戒区域、特別警戒区域	平成28年3月22日
425	対馬(美津島)-(急)-525-2	美津島町島山	急傾斜地の崩壊	警戒区域、特別警戒区域	平成28年3月22日
426	対馬(美津島)-(急)-543	美津島町島山	急傾斜地の崩壊	警戒区域、特別警戒区域	平成28年3月22日
427	対馬(美津島)-(急)-545	美津島町島山	急傾斜地の崩壊	警戒区域、特別警戒区域	平成28年3月22日
428	対馬(美津島)-(急)-546	美津島町大山	急傾斜地の崩壊	警戒区域、特別警戒区域	平成28年3月22日
429	対馬(美津島)-(急)-547	美津島町大山	急傾斜地の崩壊	警戒区域、特別警戒区域	平成28年3月22日
430	対馬(美津島)-(急)-548	美津島町大山	急傾斜地の崩壊	警戒区域、特別警戒区域	平成28年3月22日

	箇所番号	所在地	土砂災害の発生原因となる自然現象の種類	区域の種別	告示年月日
431	対馬(美津島)-(急)-549	美津島町大山	急傾斜地の崩壊	警戒区域、特別警戒区域	平成28年3月22日
432	対馬(美津島)-(急)-551	美津島町大山	急傾斜地の崩壊	警戒区域、特別警戒区域	平成28年3月22日
433	対馬(美津島)-(急)-554	美津島町大山	急傾斜地の崩壊	警戒区域、特別警戒区域	平成28年3月22日
434	対馬(美津島)-(急)-557	美津島町玉調	急傾斜地の崩壊	警戒区域、特別警戒区域	平成28年3月22日
435	対馬(美津島)-(急)-562	美津島町玉調	急傾斜地の崩壊	警戒区域、特別警戒区域	平成28年3月22日
436	対馬(美津島)-(急)-564	美津島町玉調	急傾斜地の崩壊	警戒区域、特別警戒区域	平成28年3月22日
437	対馬(美津島)-(急)-574	美津島町玉調	急傾斜地の崩壊	警戒区域、特別警戒区域	平成28年3月22日
438	対馬(美津島)-(急)-580	美津島町中浜	急傾斜地の崩壊	警戒区域、特別警戒区域	平成28年3月22日
439	対馬(美津島)-(急)-581	美津島町中浜	急傾斜地の崩壊	警戒区域、特別警戒区域	平成28年3月22日
440	対馬(美津島)-(急)-582	美津島町玉調	急傾斜地の崩壊	警戒区域、特別警戒区域	平成28年3月22日
441	対馬(美津島)-(急)-583	美津島町玉調	急傾斜地の崩壊	警戒区域、特別警戒区域	平成28年3月22日
442	対馬(美津島)-(急)-584	美津島町玉調	急傾斜地の崩壊	警戒区域、特別警戒区域	平成28年3月22日
443	対馬(美津島)-(急)-591	美津島町女護島	急傾斜地の崩壊	警戒区域、特別警戒区域	平成28年3月22日
444	対馬(美津島)-(急)-598	美津島町女護島	急傾斜地の崩壊	警戒区域、特別警戒区域	平成28年3月22日
445	対馬(美津島)-(急)-600	美津島町玉調	急傾斜地の崩壊	警戒区域、特別警戒区域	平成28年3月22日
446	対馬(美津島)-(急)-609	美津島町加志	急傾斜地の崩壊	警戒区域、特別警戒区域	平成28年3月22日
447	対馬(美津島)-(急)-610	美津島町加志	急傾斜地の崩壊	警戒区域、特別警戒区域	平成28年3月22日
448	対馬(美津島)-(急)-611	美津島町加志	急傾斜地の崩壊	警戒区域、特別警戒区域	平成28年3月22日
449	対馬(美津島)-(急)-612	美津島町加志	急傾斜地の崩壊	警戒区域、特別警戒区域	平成28年3月22日
450	対馬(美津島)-(急)-613	美津島町加志	急傾斜地の崩壊	警戒区域、特別警戒区域	平成28年3月22日
451	対馬(美津島)-(急)-627	美津島町箕形	急傾斜地の崩壊	警戒区域、特別警戒区域	平成28年3月22日
452	対馬(美津島)-(急)-629	美津島町箕形	急傾斜地の崩壊	警戒区域、特別警戒区域	平成28年3月22日
453	対馬(美津島)-(急)-630	美津島町箕形	急傾斜地の崩壊	警戒区域、特別警戒区域	平成28年3月22日
454	対馬(美津島)-(急)-631	美津島町箕形	急傾斜地の崩壊	警戒区域、特別警戒区域	平成28年3月22日
455	対馬(美津島)-(急)-632	美津島町箕形	急傾斜地の崩壊	警戒区域、特別警戒区域	平成28年3月22日
456	対馬(美津島)-(急)-633	美津島町箕形	急傾斜地の崩壊	警戒区域、特別警戒区域	平成28年3月22日
457	対馬(美津島)-(急)-635	美津島町箕形	急傾斜地の崩壊	警戒区域、特別警戒区域	平成28年3月22日
458	対馬(美津島)-(急)-636	美津島町箕形	急傾斜地の崩壊	警戒区域、特別警戒区域	平成28年3月22日
459	対馬(美津島)-(急)-637	美津島町箕形	急傾斜地の崩壊	警戒区域、特別警戒区域	平成28年3月22日
460	対馬(美津島)-(急)-671	美津島町瀬原第2	急傾斜地の崩壊	警戒区域、特別警戒区域	平成28年3月22日
461	対馬(美津島)-(急)-672	美津島町瀬原第2	急傾斜地の崩壊	警戒区域、特別警戒区域	平成28年3月22日
462	対馬(美津島)-(急)-705	美津島町瀬原第2	急傾斜地の崩壊	警戒区域、特別警戒区域	平成28年3月22日
463	対馬(美津島)-(急)-705-2	美津島町瀬原第2	急傾斜地の崩壊	警戒区域、特別警戒区域	平成28年3月22日
464	対馬(美津島)-(急)-706	美津島町瀬原第2	急傾斜地の崩壊	警戒区域、特別警戒区域	平成28年3月22日
465	対馬(美津島)-(急)-708	美津島町瀬原第2	急傾斜地の崩壊	警戒区域、特別警戒区域	平成28年3月22日
466	対馬(美津島)-(急)-709	美津島町瀬原第2	急傾斜地の崩壊	警戒区域、特別警戒区域	平成28年3月22日
467	対馬(美津島)-(急)-723	美津島町瀬原第2	急傾斜地の崩壊	警戒区域、特別警戒区域	平成28年3月22日
468	対馬(美津島)-(急)-724	美津島町瀬原第2	急傾斜地の崩壊	警戒区域、特別警戒区域	平成28年3月22日
469	対馬(美津島)-(急)-738	美津島町中浜	急傾斜地の崩壊	警戒区域、特別警戒区域	平成28年3月22日
470	対馬(美津島)-(急)-752	美津島町中浜	急傾斜地の崩壊	警戒区域、特別警戒区域	平成28年3月22日

	箇所番号	所在地	土砂災害の発生原因となる自然現象の種類	区域の種別	告示年月日
471	対馬(美津島)-(急)-752-2	美津島町中浜	急傾斜地の崩壊	警戒区域、特別警戒区域	平成28年3月22日
472	対馬(美津島)-(急)-753	美津島町中浜	急傾斜地の崩壊	警戒区域、特別警戒区域	平成28年3月22日
473	対馬(美津島)-(急)-753-2	美津島町中浜	急傾斜地の崩壊	警戒区域、特別警戒区域	平成28年3月22日
474	対馬(美津島)-(急)-755	美津島町瀬原第2	急傾斜地の崩壊	警戒区域、特別警戒区域	平成28年3月22日
475	対馬(美津島)-(急)-756	美津島町瀬原第2	急傾斜地の崩壊	警戒区域、特別警戒区域	平成28年3月22日
476	対馬(美津島)-(急)-756-2	美津島町瀬原第2	急傾斜地の崩壊	警戒区域、特別警戒区域	平成28年3月22日
477	対馬(美津島)-(急)-757	美津島町瀬原第2	急傾斜地の崩壊	警戒区域、特別警戒区域	平成28年3月22日
478	対馬(美津島)-(急)-758	美津島町瀬原第2	急傾斜地の崩壊	警戒区域、特別警戒区域	平成28年3月22日
479	対馬(美津島)-(急)-759	美津島町瀬原第2	急傾斜地の崩壊	警戒区域、特別警戒区域	平成28年3月22日
480	対馬(美津島)-(急)-759-2	美津島町瀬原第2	急傾斜地の崩壊	警戒区域、特別警戒区域	平成28年3月22日
481	対馬(美津島)-(急)-759-3	美津島町瀬原第2	急傾斜地の崩壊	警戒区域、特別警戒区域	平成28年3月22日
482	対馬(美津島)-(急)-759-5	美津島町瀬原第2	急傾斜地の崩壊	警戒区域、特別警戒区域	平成28年3月22日
483	対馬(美津島)-(急)-761	美津島町瀬原第2	急傾斜地の崩壊	警戒区域、特別警戒区域	平成28年3月22日
484	対馬(美津島)-(急)-764	美津島町瀬原第2	急傾斜地の崩壊	警戒区域、特別警戒区域	平成28年3月22日
485	対馬(美津島)-(急)-765	美津島町瀬原第2	急傾斜地の崩壊	警戒区域、特別警戒区域	平成28年3月22日
486	対馬(美津島)-(急)-765-2	美津島町瀬原第2	急傾斜地の崩壊	警戒区域、特別警戒区域	平成28年3月22日
487	対馬(美津島)-(急)-767	美津島町瀬原第2	急傾斜地の崩壊	警戒区域、特別警戒区域	平成28年3月22日
488	対馬(美津島)-(急)-779	美津島町瀬原第2	急傾斜地の崩壊	警戒区域、特別警戒区域	平成28年3月22日
489	対馬(美津島)-(急)-783	美津島町瀬原第2	急傾斜地の崩壊	警戒区域、特別警戒区域	平成28年3月22日
490	対馬(美津島)-(急)-784	美津島町瀬原第2	急傾斜地の崩壊	警戒区域、特別警戒区域	平成28年3月22日
491	対馬(美津島)-(急)-787	美津島町大船越本町	急傾斜地の崩壊	警戒区域、特別警戒区域	平成28年3月22日
492	対馬(美津島)-(急)-790	美津島町大船越本町	急傾斜地の崩壊	警戒区域、特別警戒区域	平成28年3月22日
493	対馬(美津島)-(急)-791	美津島町大船越本町	急傾斜地の崩壊	警戒区域、特別警戒区域	平成28年3月22日
494	対馬(美津島)-(急)-791-2	美津島町大船越本町	急傾斜地の崩壊	警戒区域、特別警戒区域	平成28年3月22日
495	対馬(美津島)-(急)-792	美津島町大船越本町	急傾斜地の崩壊	警戒区域、特別警戒区域	平成28年3月22日
496	対馬(美津島)-(急)-793	美津島町大船越本町	急傾斜地の崩壊	警戒区域、特別警戒区域	平成28年3月22日
497	対馬(美津島)-(急)-794	美津島町大船越本町	急傾斜地の崩壊	警戒区域、特別警戒区域	平成28年3月22日
498	対馬(美津島)-(急)-801	美津島町大船越本町	急傾斜地の崩壊	警戒区域、特別警戒区域	平成28年3月22日
499	対馬(美津島)-(急)-801-2	美津島町大船越本町	急傾斜地の崩壊	警戒区域、特別警戒区域	平成28年3月22日
500	対馬(美津島)-(急)-802	美津島町瀬原第2	急傾斜地の崩壊	警戒区域、特別警戒区域	平成28年3月22日
501	対馬(美津島)-(急)-802-2	美津島町瀬原第2	急傾斜地の崩壊	警戒区域、特別警戒区域	平成28年3月22日
502	対馬(美津島)-(急)-802-3	美津島町瀬原第2	急傾斜地の崩壊	警戒区域、特別警戒区域	平成28年3月22日
503	対馬(美津島)-(急)-803	美津島町瀬原第2	急傾斜地の崩壊	警戒区域、特別警戒区域	平成28年3月22日
504	対馬(美津島)-(急)-804	美津島町瀬原第2	急傾斜地の崩壊	警戒区域、特別警戒区域	平成28年3月22日
505	対馬(美津島)-(急)-805	美津島町瀬原第2	急傾斜地の崩壊	警戒区域、特別警戒区域	平成28年3月22日
506	対馬(美津島)-(急)-806	美津島町瀬原第2	急傾斜地の崩壊	警戒区域、特別警戒区域	平成28年3月22日
507	対馬(美津島)-(急)-807	美津島町瀬原第2	急傾斜地の崩壊	警戒区域、特別警戒区域	平成28年3月22日
508	対馬(美津島)-(急)-808	美津島町瀬原第2	急傾斜地の崩壊	警戒区域、特別警戒区域	平成28年3月22日
509	対馬(美津島)-(急)-809	美津島町大船越本町	急傾斜地の崩壊	警戒区域、特別警戒区域	平成28年3月22日
510	対馬(美津島)-(急)-810	美津島町大船越本町	急傾斜地の崩壊	警戒区域、特別警戒区域	平成28年3月22日

	箇所番号	所在地	土砂災害の発生原因となる自然現象の種類	区域の種別	告示年月日
511	対馬(美津島)-(急)-811	美津島町大船越本町	急傾斜地の崩壊	警戒区域、特別警戒区域	平成28年3月22日
512	対馬(美津島)-(急)-813	美津島町大船越本町	急傾斜地の崩壊	警戒区域、特別警戒区域	平成28年3月22日
513	対馬(美津島)-(急)-815	美津島町大船越本町	急傾斜地の崩壊	警戒区域、特別警戒区域	平成28年3月22日
514	対馬(美津島)-(急)-816	美津島町中浜	急傾斜地の崩壊	警戒区域、特別警戒区域	平成28年3月22日
515	対馬(美津島)-(急)-819	美津島町浦崎	急傾斜地の崩壊	警戒区域、特別警戒区域	平成28年3月22日
516	対馬(美津島)-(急)-820	美津島町浦崎	急傾斜地の崩壊	警戒区域、特別警戒区域	平成28年3月22日
517	対馬(美津島)-(急)-822	美津島町浦崎	急傾斜地の崩壊	警戒区域、特別警戒区域	平成28年3月22日
518	対馬(美津島)-(急)-823	美津島町浦崎	急傾斜地の崩壊	警戒区域、特別警戒区域	平成28年3月22日
519	対馬(美津島)-(急)-824	美津島町浦崎	急傾斜地の崩壊	警戒区域、特別警戒区域	平成28年3月22日
520	対馬(美津島)-(急)-825	美津島町浦崎	急傾斜地の崩壊	警戒区域、特別警戒区域	平成28年3月22日
521	対馬(美津島)-(急)-825-2	美津島町浦崎	急傾斜地の崩壊	警戒区域、特別警戒区域	平成28年3月22日
522	対馬(美津島)-(急)-827	美津島町浦崎	急傾斜地の崩壊	警戒区域、特別警戒区域	平成28年3月22日
523	対馬(美津島)-(急)-827-2	美津島町浦崎	急傾斜地の崩壊	警戒区域、特別警戒区域	平成28年3月22日
524	対馬(美津島)-(急)-828	美津島町浦崎	急傾斜地の崩壊	警戒区域、特別警戒区域	平成28年3月22日
525	対馬(美津島)-(急)-829	美津島町浦崎	急傾斜地の崩壊	警戒区域、特別警戒区域	平成28年3月22日
526	対馬(美津島)-(急)-832	美津島町浦崎	急傾斜地の崩壊	警戒区域、特別警戒区域	平成28年3月22日
527	対馬(美津島)-(急)-833	美津島町浦崎	急傾斜地の崩壊	警戒区域、特別警戒区域	平成28年3月22日
528	対馬(美津島)-(急)-834	美津島町浦崎	急傾斜地の崩壊	警戒区域、特別警戒区域	平成28年3月22日
529	対馬(美津島)-(急)-835	美津島町浦崎	急傾斜地の崩壊	警戒区域、特別警戒区域	平成28年3月22日
530	対馬(美津島)-(急)-836	美津島町浦崎	急傾斜地の崩壊	警戒区域、特別警戒区域	平成28年3月22日
531	対馬(美津島)-(急)-837	美津島町浦崎	急傾斜地の崩壊	警戒区域、特別警戒区域	平成28年3月22日
532	対馬(美津島)-(急)-838	美津島町平瀬原	急傾斜地の崩壊	警戒区域、特別警戒区域	平成28年3月22日
533	対馬(美津島)-(急)-839	美津島町平瀬原	急傾斜地の崩壊	警戒区域、特別警戒区域	平成28年3月22日
534	対馬(美津島)-(急)-840	美津島町平瀬原	急傾斜地の崩壊	警戒区域、特別警戒区域	平成28年3月22日
535	対馬(美津島)-(急)-840-2	美津島町平瀬原	急傾斜地の崩壊	警戒区域、特別警戒区域	平成28年3月22日
536	対馬(美津島)-(急)-841	美津島町平瀬原	急傾斜地の崩壊	警戒区域、特別警戒区域	平成28年3月22日
537	対馬(美津島)-(急)-842	美津島町平瀬原	急傾斜地の崩壊	警戒区域、特別警戒区域	平成28年3月22日
538	対馬(美津島)-(急)-846	美津島町浦崎	急傾斜地の崩壊	警戒区域、特別警戒区域	平成28年3月22日
539	対馬(美津島)-(急)-899	美津島町西高浜	急傾斜地の崩壊	警戒区域、特別警戒区域	平成28年3月22日
540	対馬(美津島)-(急)-901	美津島町西高浜	急傾斜地の崩壊	警戒区域、特別警戒区域	平成28年3月22日
541	対馬(美津島)-(急)-902	美津島町西高浜	急傾斜地の崩壊	警戒区域、特別警戒区域	平成28年3月22日
542	対馬(美津島)-(急)-903	美津島町西高浜	急傾斜地の崩壊	警戒区域、特別警戒区域	平成28年3月22日
543	対馬(美津島)-(急)-904	美津島町西高浜	急傾斜地の崩壊	警戒区域、特別警戒区域	平成28年3月22日
544	対馬(美津島)-(急)-904-2	美津島町西高浜	急傾斜地の崩壊	警戒区域、特別警戒区域	平成28年3月22日
545	対馬(美津島)-(急)-906	美津島町西高浜	急傾斜地の崩壊	警戒区域、特別警戒区域	平成28年3月22日
546	対馬(美津島)-(急)-907	美津島町西高浜	急傾斜地の崩壊	警戒区域、特別警戒区域	平成28年3月22日
547	対馬(美津島)-(急)-915	美津島町高浜	急傾斜地の崩壊	警戒区域、特別警戒区域	平成28年3月22日
548	対馬(美津島)-(急)-916	美津島町高浜	急傾斜地の崩壊	警戒区域、特別警戒区域	平成28年3月22日
549	対馬(美津島)-(急)-917	美津島町高浜	急傾斜地の崩壊	警戒区域、特別警戒区域	平成28年3月22日
550	対馬(美津島)-(急)-920	美津島町高浜	急傾斜地の崩壊	警戒区域、特別警戒区域	平成28年3月22日

	箇所番号	所在地	土砂災害の発生原因となる自然現象の種類	区域の種別	告示年月日
551	対馬(美津島)-(急)-921	美津島町高浜	急傾斜地の崩壊	警戒区域、特別警戒区域	平成28年3月22日
552	対馬(美津島)-(急)-945	美津島町高浜	急傾斜地の崩壊	警戒区域、特別警戒区域	平成28年3月22日
553	対馬(美津島)-(急)-947	美津島町高浜	急傾斜地の崩壊	警戒区域、特別警戒区域	平成28年3月22日
554	対馬(美津島)-(急)-948	美津島町西高浜	急傾斜地の崩壊	警戒区域、特別警戒区域	平成28年3月22日
555	対馬(美津島)-(急)-949	美津島町西高浜	急傾斜地の崩壊	警戒区域、特別警戒区域	平成28年3月22日
556	対馬(美津島)-(急)-951	美津島町西高浜	急傾斜地の崩壊	警戒区域、特別警戒区域	平成28年3月22日
557	対馬(美津島)-(急)-953	美津島町西高浜	急傾斜地の崩壊	警戒区域、特別警戒区域	平成28年3月22日
558	対馬(美津島)-(急)-956	美津島町根緒	急傾斜地の崩壊	警戒区域、特別警戒区域	平成28年3月22日
559	対馬(美津島)-(急)-959	美津島町根緒	急傾斜地の崩壊	警戒区域、特別警戒区域	平成28年3月22日
560	対馬(美津島)-(急)-961	美津島町根緒	急傾斜地の崩壊	警戒区域、特別警戒区域	平成28年3月22日
561	対馬(美津島)-(急)-962	美津島町根緒	急傾斜地の崩壊	警戒区域、特別警戒区域	平成28年3月22日
562	対馬(美津島)-(急)-963	美津島町高浜	急傾斜地の崩壊	警戒区域、特別警戒区域	平成28年3月22日
563	対馬(美津島)-(急)-965	美津島町根緒	急傾斜地の崩壊	警戒区域、特別警戒区域	平成28年3月22日
564	対馬(美津島)-(急)-966	美津島町根緒	急傾斜地の崩壊	警戒区域、特別警戒区域	平成28年3月22日
565	対馬(美津島)-(急)-969	美津島町根緒	急傾斜地の崩壊	警戒区域、特別警戒区域	平成28年3月22日
566	対馬(美津島)-(急)-970	美津島町根緒	急傾斜地の崩壊	警戒区域、特別警戒区域	平成28年3月22日
567	対馬(美津島)-(急)-971	美津島町根緒	急傾斜地の崩壊	警戒区域、特別警戒区域	平成28年3月22日
568	対馬(美津島)-(急)-974	美津島町根緒	急傾斜地の崩壊	警戒区域、特別警戒区域	平成28年3月22日
569	対馬(美津島)-(急)-975	美津島町根緒	急傾斜地の崩壊	警戒区域、特別警戒区域	平成28年3月22日
570	対馬(美津島)-(急)-976	美津島町根緒	急傾斜地の崩壊	警戒区域、特別警戒区域	平成28年3月22日
571	対馬(美津島)-(急)-977	美津島町根緒	急傾斜地の崩壊	警戒区域、特別警戒区域	平成28年3月22日
572	対馬(美津島)-(急)-978	美津島町根緒	急傾斜地の崩壊	警戒区域、特別警戒区域	平成28年3月22日
573	対馬(美津島)-(急)-979	美津島町根緒	急傾斜地の崩壊	警戒区域、特別警戒区域	平成28年3月22日
574	対馬(美津島)-(急)-980	美津島町根緒	急傾斜地の崩壊	警戒区域、特別警戒区域	平成28年3月22日
575	対馬(美津島)-(急)-981	美津島町根緒	急傾斜地の崩壊	警戒区域、特別警戒区域	平成28年3月22日
576	対馬(美津島)-(急)-981-2	美津島町根緒	急傾斜地の崩壊	警戒区域、特別警戒区域	平成28年3月22日
577	対馬(美津島)-(急)-982	美津島町箕形	急傾斜地の崩壊	警戒区域、特別警戒区域	平成28年3月22日
578	対馬(美津島)-(急)-983	美津島町箕形	急傾斜地の崩壊	警戒区域、特別警戒区域	平成28年3月22日
579	対馬(美津島)-(急)-984	美津島町箕形	急傾斜地の崩壊	警戒区域、特別警戒区域	平成28年3月22日
580	対馬(美津島)-(急)-985	美津島町箕形	急傾斜地の崩壊	警戒区域、特別警戒区域	平成28年3月22日
581	対馬(美津島)-(急)-986	美津島町箕形	急傾斜地の崩壊	警戒区域、特別警戒区域	平成28年3月22日
582	対馬(美津島)-(急)-987	美津島町箕形	急傾斜地の崩壊	警戒区域、特別警戒区域	平成28年3月22日
583	対馬(美津島)-(急)-988	美津島町箕形	急傾斜地の崩壊	警戒区域、特別警戒区域	平成28年3月22日
584	対馬(美津島)-(急)-989	美津島町箕形	急傾斜地の崩壊	警戒区域、特別警戒区域	平成28年3月22日
585	対馬(美津島)-(急)-990	美津島町箕形	急傾斜地の崩壊	警戒区域、特別警戒区域	平成28年3月22日
586	対馬(美津島)-(急)-991	美津島町箕形	急傾斜地の崩壊	警戒区域、特別警戒区域	平成28年3月22日
587	対馬(美津島)-(急)-991-2	美津島町箕形	急傾斜地の崩壊	警戒区域、特別警戒区域	平成28年3月22日
588	対馬(美津島)-(急)-992	美津島町箕形	急傾斜地の崩壊	警戒区域、特別警戒区域	平成28年3月22日
589	対馬(美津島)-(急)-993	美津島町加志	急傾斜地の崩壊	警戒区域、特別警戒区域	平成28年3月22日
590	対馬(美津島)-(急)-994	美津島町加志	急傾斜地の崩壊	警戒区域、特別警戒区域	平成28年3月22日

	箇所番号	所在地	土砂災害の発生原因となる自然現象の種類	区域の種別	告示年月日
591	対馬(美津島)-(急)-995	美津島町加志	急傾斜地の崩壊	警戒区域、特別警戒区域	平成28年3月22日
592	対馬(美津島)-(急)-995-2	美津島町加志	急傾斜地の崩壊	警戒区域、特別警戒区域	平成28年3月22日
593	対馬(美津島)-(急)-996	美津島町加志	急傾斜地の崩壊	警戒区域、特別警戒区域	平成28年3月22日
594	対馬(美津島)-(急)-997	美津島町加志	急傾斜地の崩壊	警戒区域、特別警戒区域	平成28年3月22日
595	対馬(美津島)-(急)-998	美津島町加志	急傾斜地の崩壊	警戒区域、特別警戒区域	平成28年3月22日
596	対馬(美津島)-(急)-999	美津島町加志	急傾斜地の崩壊	警戒区域、特別警戒区域	平成28年3月22日
597	対馬(美津島)-(急)-1000	美津島町加志	急傾斜地の崩壊	警戒区域、特別警戒区域	平成28年3月22日
598	対馬(美津島)-(急)-1001	美津島町加志	急傾斜地の崩壊	警戒区域、特別警戒区域	平成28年3月22日
599	対馬(美津島)-(急)-1002	美津島町加志	急傾斜地の崩壊	警戒区域、特別警戒区域	平成28年3月22日
600	対馬(美津島)-(急)-126	美津島町尾崎	急傾斜地の崩壊	警戒区域、特別警戒区域	平成28年3月22日
601	対馬(美津島)-(急)-127	美津島町尾崎	急傾斜地の崩壊	警戒区域、特別警戒区域	平成28年3月22日
602	対馬(美津島)-(急)-128	美津島町尾崎	急傾斜地の崩壊	警戒区域、特別警戒区域	平成28年3月22日
603	対馬(美津島)-(急)-129	美津島町尾崎	急傾斜地の崩壊	警戒区域、特別警戒区域	平成28年3月22日
604	対馬(美津島)-(急)-129-2	美津島町尾崎	急傾斜地の崩壊	警戒区域、特別警戒区域	平成28年3月22日
605	対馬(美津島)-(急)-129-3	美津島町尾崎	急傾斜地の崩壊	警戒区域、特別警戒区域	平成28年3月22日
606	対馬(美津島)-(急)-129-4	美津島町尾崎	急傾斜地の崩壊	警戒区域、特別警戒区域	平成28年3月22日
607	対馬(美津島)-(急)-129-5	美津島町尾崎	急傾斜地の崩壊	警戒区域、特別警戒区域	平成28年3月22日
608	対馬(美津島)-(急)-129-6	美津島町尾崎	急傾斜地の崩壊	警戒区域、特別警戒区域	平成28年3月22日
609	対馬(美津島)-(急)-129-7	美津島町尾崎	急傾斜地の崩壊	警戒区域、特別警戒区域	平成28年3月22日
610	対馬(美津島)-(急)-130	美津島町尾崎	急傾斜地の崩壊	警戒区域、特別警戒区域	平成28年3月22日
611	対馬(美津島)-(急)-165	美津島町尾崎	急傾斜地の崩壊	警戒区域、特別警戒区域	平成28年3月22日
612	対馬(美津島)-(急)-166	美津島町尾崎	急傾斜地の崩壊	警戒区域、特別警戒区域	平成28年3月22日
613	対馬(美津島)-(急)-167	美津島町尾崎	急傾斜地の崩壊	警戒区域、特別警戒区域	平成28年3月22日
614	対馬(美津島)-(急)-167-2	美津島町尾崎	急傾斜地の崩壊	警戒区域、特別警戒区域	平成28年3月22日
615	対馬(美津島)-(急)-168	美津島町尾崎	急傾斜地の崩壊	警戒区域、特別警戒区域	平成28年3月22日
616	対馬(美津島)-(急)-169	美津島町尾崎	急傾斜地の崩壊	警戒区域、特別警戒区域	平成28年3月22日
617	対馬(美津島)-(急)-170	美津島町尾崎	急傾斜地の崩壊	警戒区域、特別警戒区域	平成28年3月22日
618	対馬(美津島)-(急)-171	美津島町尾崎	急傾斜地の崩壊	警戒区域、特別警戒区域	平成28年3月22日
619	対馬(美津島)-(急)-171-2	美津島町尾崎	急傾斜地の崩壊	警戒区域、特別警戒区域	平成28年3月22日
620	対馬(美津島)-(急)-172	美津島町尾崎	急傾斜地の崩壊	警戒区域、特別警戒区域	平成28年3月22日
621	対馬(美津島)-(急)-172-2	美津島町尾崎	急傾斜地の崩壊	警戒区域、特別警戒区域	平成28年3月22日
622	対馬(美津島)-(急)-173	美津島町尾崎	急傾斜地の崩壊	警戒区域、特別警戒区域	平成28年3月22日
623	対馬(美津島)-(急)-174	美津島町尾崎	急傾斜地の崩壊	警戒区域、特別警戒区域	平成28年3月22日
624	対馬(美津島)-(急)-495	美津島町尾崎	急傾斜地の崩壊	警戒区域、特別警戒区域	平成28年3月22日
625	対馬(美津島)-(急)-496	美津島町尾崎	急傾斜地の崩壊	警戒区域、特別警戒区域	平成28年3月22日
626	対馬(美津島)-(急)-497	美津島町尾崎	急傾斜地の崩壊	警戒区域、特別警戒区域	平成28年3月22日
627	対馬(美津島)-(急)-614	美津島町尾崎	急傾斜地の崩壊	警戒区域、特別警戒区域	平成28年3月22日
628	対馬(美津島)-(急)-197	美津島町今里	急傾斜地の崩壊	警戒区域、特別警戒区域	平成28年3月22日
629	対馬(美津島)-(急)-200	美津島町今里	急傾斜地の崩壊	警戒区域、特別警戒区域	平成28年3月22日
630	対馬(美津島)-(急)-201	美津島町今里	急傾斜地の崩壊	警戒区域、特別警戒区域	平成28年3月22日

	箇所番号	所在地	土砂災害の発生原因となる自然現象の種類	区域の種別	告示年月日
631	対馬(美津島)-(急)-202	美津島町今里	急傾斜地の崩壊	警戒区域、特別警戒区域	平成28年3月22日
632	対馬(美津島)-(急)-203	美津島町今里	急傾斜地の崩壊	警戒区域、特別警戒区域	平成28年3月22日
633	対馬(美津島)-(急)-204	美津島町今里	急傾斜地の崩壊	警戒区域、特別警戒区域	平成28年3月22日
634	対馬(美津島)-(急)-205	美津島町今里	急傾斜地の崩壊	警戒区域、特別警戒区域	平成28年3月22日
635	対馬(美津島)-(急)-208	美津島町今里	急傾斜地の崩壊	警戒区域、特別警戒区域	平成28年3月22日
636	対馬(美津島)-(急)-209	美津島町今里	急傾斜地の崩壊	警戒区域、特別警戒区域	平成28年3月22日
637	対馬(美津島)-(急)-209-2	美津島町今里	急傾斜地の崩壊	警戒区域、特別警戒区域	平成28年3月22日
638	対馬(美津島)-(急)-210	美津島町今里	急傾斜地の崩壊	警戒区域、特別警戒区域	平成28年3月22日
639	対馬(美津島)-(急)-210-2	美津島町今里	急傾斜地の崩壊	警戒区域、特別警戒区域	平成28年3月22日
640	対馬(美津島)-(急)-211	美津島町今里	急傾斜地の崩壊	警戒区域、特別警戒区域	平成28年3月22日
641	対馬(美津島)-(急)-212	美津島町今里	急傾斜地の崩壊	警戒区域、特別警戒区域	平成28年3月22日
642	対馬(美津島)-(急)-212-2	美津島町今里	急傾斜地の崩壊	警戒区域、特別警戒区域	平成28年3月22日
643	対馬(美津島)-(急)-213	美津島町今里	急傾斜地の崩壊	警戒区域、特別警戒区域	平成28年3月22日
644	対馬(美津島)-(急)-213-2	美津島町今里	急傾斜地の崩壊	警戒区域、特別警戒区域	平成28年3月22日
645	対馬(美津島)-(急)-214	美津島町今里	急傾斜地の崩壊	警戒区域、特別警戒区域	平成28年3月22日
646	対馬(美津島)-(急)-214-2	美津島町今里	急傾斜地の崩壊	警戒区域、特別警戒区域	平成28年3月22日
647	対馬(美津島)-(急)-215	美津島町今里	急傾斜地の崩壊	警戒区域、特別警戒区域	平成28年3月22日
648	対馬(美津島)-(急)-215-2	美津島町今里	急傾斜地の崩壊	警戒区域、特別警戒区域	平成28年3月22日
649	対馬(美津島)-(急)-216	美津島町今里	急傾斜地の崩壊	警戒区域、特別警戒区域	平成28年3月22日
650	対馬(美津島)-(急)-217	美津島町今里	急傾斜地の崩壊	警戒区域、特別警戒区域	平成28年3月22日
651	対馬(美津島)-(急)-218	美津島町今里	急傾斜地の崩壊	警戒区域、特別警戒区域	平成28年3月22日
652	対馬(美津島)-(急)-267	美津島町今里	急傾斜地の崩壊	警戒区域、特別警戒区域	平成28年3月22日
653	対馬(美津島)-(急)-268	美津島町今里	急傾斜地の崩壊	警戒区域、特別警戒区域	平成28年3月22日
654	対馬(美津島)-(急)-269	美津島町今里	急傾斜地の崩壊	警戒区域、特別警戒区域	平成28年3月22日
655	対馬(美津島)-(急)-269-2	美津島町今里	急傾斜地の崩壊	警戒区域、特別警戒区域	平成28年3月22日
656	対馬(美津島)-(急)-270	美津島町今里	急傾斜地の崩壊	警戒区域、特別警戒区域	平成28年3月22日
657	対馬(美津島)-(急)-271	美津島町今里	急傾斜地の崩壊	警戒区域、特別警戒区域	平成28年3月22日
658	対馬(美津島)-(急)-271-2	美津島町今里	急傾斜地の崩壊	警戒区域、特別警戒区域	平成28年3月22日
659	対馬(美津島)-(急)-272	美津島町今里	急傾斜地の崩壊	警戒区域、特別警戒区域	平成28年3月22日
660	対馬(美津島)-(急)-603	美津島町今里	急傾斜地の崩壊	警戒区域、特別警戒区域	平成28年3月22日
661	対馬(美津島)-(急)-604	美津島町今里	急傾斜地の崩壊	警戒区域、特別警戒区域	平成28年3月22日
662	対馬(美津島)-(急)-605	美津島町今里	急傾斜地の崩壊	警戒区域、特別警戒区域	平成28年3月22日
663	対馬(美津島)-(急)-616	美津島町今里	急傾斜地の崩壊	警戒区域、特別警戒区域	平成28年3月22日
664	対馬(美津島)-(急)-175	美津島町吹崎	急傾斜地の崩壊	警戒区域、特別警戒区域	平成28年3月22日
665	対馬(美津島)-(急)-176	美津島町吹崎	急傾斜地の崩壊	警戒区域、特別警戒区域	平成28年3月22日
666	対馬(美津島)-(急)-229	美津島町吹崎	急傾斜地の崩壊	警戒区域、特別警戒区域	平成28年3月22日
667	対馬(美津島)-(急)-229-2	美津島町吹崎	急傾斜地の崩壊	警戒区域、特別警戒区域	平成28年3月22日
668	対馬(美津島)-(急)-231	美津島町吹崎	急傾斜地の崩壊	警戒区域、特別警戒区域	平成28年3月22日
669	対馬(美津島)-(急)-501	美津島町吹崎	急傾斜地の崩壊	警戒区域、特別警戒区域	平成28年3月22日
670	対馬(美津島)-(急)-502	美津島町吹崎	急傾斜地の崩壊	警戒区域、特別警戒区域	平成28年3月22日

	箇所番号	所在地	土砂災害の発生原因となる自然現象の種類	区域の種別	告示年月日
671	対馬(美津島)-(急)-503	美津島町吹崎	急傾斜地の崩壊	警戒区域、特別警戒区域	平成28年3月22日
672	対馬(美津島)-(急)-503-2	美津島町吹崎	急傾斜地の崩壊	警戒区域、特別警戒区域	平成28年3月22日
673	対馬(美津島)-(急)-504	美津島町吹崎	急傾斜地の崩壊	警戒区域、特別警戒区域	平成28年3月22日
674	対馬(美津島)-(急)-504-2	美津島町吹崎	急傾斜地の崩壊	警戒区域、特別警戒区域	平成28年3月22日
675	対馬(美津島)-(急)-621	美津島町吹崎	急傾斜地の崩壊	警戒区域、特別警戒区域	平成28年3月22日
676	対馬(美津島)-(急)-622	美津島町吹崎	急傾斜地の崩壊	警戒区域、特別警戒区域	平成28年3月22日
677	対馬(美津島)-(急)-623-2	美津島町吹崎	急傾斜地の崩壊	警戒区域、特別警戒区域	平成28年3月22日
678	対馬(美津島)-(急)-624	美津島町吹崎	急傾斜地の崩壊	警戒区域、特別警戒区域	平成28年3月22日
679	対馬(美津島)-(急)-131	美津島町昼ヶ浦	急傾斜地の崩壊	警戒区域、特別警戒区域	平成28年3月22日
680	対馬(美津島)-(急)-132	美津島町昼ヶ浦	急傾斜地の崩壊	警戒区域、特別警戒区域	平成28年3月22日
681	対馬(美津島)-(急)-133	美津島町昼ヶ浦	急傾斜地の崩壊	警戒区域、特別警戒区域	平成28年3月22日
682	対馬(美津島)-(急)-135	美津島町昼ヶ浦	急傾斜地の崩壊	警戒区域、特別警戒区域	平成28年3月22日
683	対馬(美津島)-(急)-136	美津島町昼ヶ浦	急傾斜地の崩壊	警戒区域、特別警戒区域	平成28年3月22日
684	対馬(美津島)-(急)-137	美津島町昼ヶ浦	急傾斜地の崩壊	警戒区域、特別警戒区域	平成28年3月22日
685	対馬(美津島)-(急)-498	美津島町昼ヶ浦	急傾斜地の崩壊	警戒区域、特別警戒区域	平成28年3月22日
686	対馬(美津島)-(急)-499	美津島町昼ヶ浦	急傾斜地の崩壊	警戒区域、特別警戒区域	平成28年3月22日
687	対馬(美津島)-(急)-500	美津島町昼ヶ浦	急傾斜地の崩壊	警戒区域、特別警戒区域	平成28年3月22日
688	対馬(美津島)-(急)-506	美津島町昼ヶ浦	急傾斜地の崩壊	警戒区域、特別警戒区域	平成28年3月22日
689	対馬(美津島)-(急)-506-2	美津島町昼ヶ浦	急傾斜地の崩壊	警戒区域、特別警戒区域	平成28年3月22日
690	対馬(美津島)-(急)-506-3	美津島町昼ヶ浦	急傾斜地の崩壊	警戒区域、特別警戒区域	平成28年3月22日
691	対馬(美津島)-(急)-35	美津島町小船越	急傾斜地の崩壊	警戒区域、特別警戒区域	平成28年3月22日
692	対馬(美津島)-(急)-35-2	美津島町小船越	急傾斜地の崩壊	警戒区域、特別警戒区域	平成28年3月22日
693	対馬(美津島)-(急)-35-3	美津島町小船越	急傾斜地の崩壊	警戒区域、特別警戒区域	平成28年3月22日
694	対馬(美津島)-(急)-35-4	美津島町小船越	急傾斜地の崩壊	警戒区域、特別警戒区域	平成28年3月22日
695	対馬(美津島)-(急)-35-5	美津島町小船越	急傾斜地の崩壊	警戒区域、特別警戒区域	平成28年3月22日
696	対馬(美津島)-(急)-35-6	美津島町小船越	急傾斜地の崩壊	警戒区域、特別警戒区域	平成28年3月22日
697	対馬(美津島)-(急)-36	美津島町小船越	急傾斜地の崩壊	警戒区域、特別警戒区域	平成28年3月22日
698	対馬(美津島)-(急)-38	美津島町小船越	急傾斜地の崩壊	警戒区域、特別警戒区域	平成28年3月22日
699	対馬(美津島)-(急)-39	美津島町小船越	急傾斜地の崩壊	警戒区域、特別警戒区域	平成28年3月22日
700	対馬(美津島)-(急)-40	美津島町小船越	急傾斜地の崩壊	警戒区域、特別警戒区域	平成28年3月22日
701	対馬(美津島)-(急)-40-2	美津島町小船越	急傾斜地の崩壊	警戒区域、特別警戒区域	平成28年3月22日
702	対馬(美津島)-(急)-77	美津島町小船越	急傾斜地の崩壊	警戒区域、特別警戒区域	平成28年3月22日
703	対馬(美津島)-(急)-78	美津島町小船越	急傾斜地の崩壊	警戒区域、特別警戒区域	平成28年3月22日
704	対馬(美津島)-(急)-80	美津島町小船越	急傾斜地の崩壊	警戒区域、特別警戒区域	平成28年3月22日
705	対馬(美津島)-(急)-81	美津島町小船越	急傾斜地の崩壊	警戒区域、特別警戒区域	平成28年3月22日
706	対馬(美津島)-(急)-84	美津島町小船越	急傾斜地の崩壊	警戒区域、特別警戒区域	平成28年3月22日
707	対馬(美津島)-(急)-85	美津島町小船越	急傾斜地の崩壊	警戒区域、特別警戒区域	平成28年3月22日
708	対馬(美津島)-(急)-85-2	美津島町小船越	急傾斜地の崩壊	警戒区域、特別警戒区域	平成28年3月22日
709	対馬(美津島)-(急)-87	美津島町小船越	急傾斜地の崩壊	警戒区域、特別警戒区域	平成28年3月22日
710	対馬(美津島)-(急)-88	美津島町小船越	急傾斜地の崩壊	警戒区域、特別警戒区域	平成28年3月22日

	箇所番号	所在地	土砂災害の発生原因となる自然現象の種類	区域の種別	告示年月日
711	対馬(美津島)-(急)-89	美津島町小船越	急傾斜地の崩壊	警戒区域、特別警戒区域	平成28年3月22日
712	対馬(美津島)-(急)-89-2	美津島町小船越	急傾斜地の崩壊	警戒区域、特別警戒区域	平成28年3月22日
713	対馬(美津島)-(急)-89-3	美津島町小船越	急傾斜地の崩壊	警戒区域、特別警戒区域	平成28年3月22日
714	対馬(美津島)-(急)-90	美津島町小船越	急傾斜地の崩壊	警戒区域、特別警戒区域	平成28年3月22日
715	対馬(美津島)-(急)-90-2	美津島町小船越	急傾斜地の崩壊	警戒区域、特別警戒区域	平成28年3月22日
716	対馬(美津島)-(急)-90-3	美津島町小船越	急傾斜地の崩壊	警戒区域、特別警戒区域	平成28年3月22日
717	対馬(美津島)-(急)-90-4	美津島町小船越	急傾斜地の崩壊	警戒区域、特別警戒区域	平成28年3月22日
718	対馬(美津島)-(急)-92	美津島町小船越	急傾斜地の崩壊	警戒区域、特別警戒区域	平成28年3月22日
719	対馬(美津島)-(急)-93	美津島町小船越	急傾斜地の崩壊	警戒区域、特別警戒区域	平成28年3月22日
720	対馬(美津島)-(急)-94	美津島町小船越	急傾斜地の崩壊	警戒区域、特別警戒区域	平成28年3月22日
721	対馬(美津島)-(急)-95	美津島町小船越	急傾斜地の崩壊	警戒区域、特別警戒区域	平成28年3月22日
722	対馬(美津島)-(急)-96	美津島町小船越	急傾斜地の崩壊	警戒区域、特別警戒区域	平成28年3月22日
723	対馬(美津島)-(急)-97	美津島町小船越	急傾斜地の崩壊	警戒区域、特別警戒区域	平成28年3月22日
724	対馬(美津島)-(急)-97-2	美津島町小船越	急傾斜地の崩壊	警戒区域、特別警戒区域	平成28年3月22日
725	対馬(美津島)-(急)-97-3	美津島町小船越	急傾斜地の崩壊	警戒区域、特別警戒区域	平成28年3月22日
726	対馬(美津島)-(急)-97-4	美津島町小船越	急傾斜地の崩壊	警戒区域、特別警戒区域	平成28年3月22日
727	対馬(美津島)-(急)-98	美津島町小船越	急傾斜地の崩壊	警戒区域、特別警戒区域	平成28年3月22日
728	対馬(美津島)-(急)-98-2	美津島町小船越	急傾斜地の崩壊	警戒区域、特別警戒区域	平成28年3月22日
729	対馬(美津島)-(急)-99	美津島町小船越	急傾斜地の崩壊	警戒区域、特別警戒区域	平成28年3月22日
730	対馬(美津島)-(急)-100	美津島町小船越	急傾斜地の崩壊	警戒区域、特別警戒区域	平成28年3月22日
731	対馬(美津島)-(急)-159	美津島町小船越	急傾斜地の崩壊	警戒区域、特別警戒区域	平成28年3月22日
732	対馬(美津島)-(急)-160	美津島町小船越	急傾斜地の崩壊	警戒区域、特別警戒区域	平成28年3月22日
733	対馬(美津島)-(急)-161	美津島町小船越	急傾斜地の崩壊	警戒区域、特別警戒区域	平成28年3月22日
734	対馬(美津島)-(急)-430	美津島町小船越	急傾斜地の崩壊	警戒区域、特別警戒区域	平成28年3月22日
735	対馬(美津島)-(急)-430-3	美津島町小船越	急傾斜地の崩壊	警戒区域、特別警戒区域	平成28年3月22日
736	対馬(美津島)-(急)-432	美津島町小船越	急傾斜地の崩壊	警戒区域、特別警戒区域	平成28年3月22日
737	対馬(美津島)-(急)-437	美津島町小船越	急傾斜地の崩壊	警戒区域、特別警戒区域	平成28年3月22日
738	対馬(美津島)-(急)-438	美津島町小船越	急傾斜地の崩壊	警戒区域、特別警戒区域	平成28年3月22日
739	対馬(美津島)-(急)-438-2	美津島町小船越	急傾斜地の崩壊	警戒区域、特別警戒区域	平成28年3月22日
740	対馬(美津島)-(急)-439	美津島町小船越	急傾斜地の崩壊	警戒区域、特別警戒区域	平成28年3月22日
741	対馬(美津島)-(急)-440	美津島町小船越	急傾斜地の崩壊	警戒区域、特別警戒区域	平成28年3月22日
742	対馬(美津島)-(急)-440-2	美津島町小船越	急傾斜地の崩壊	警戒区域、特別警戒区域	平成28年3月22日
743	対馬(美津島)-(急)-441	美津島町小船越	急傾斜地の崩壊	警戒区域、特別警戒区域	平成28年3月22日
744	対馬(美津島)-(急)-442	美津島町小船越	急傾斜地の崩壊	警戒区域、特別警戒区域	平成28年3月22日
745	対馬(美津島)-(急)-443	美津島町小船越	急傾斜地の崩壊	警戒区域、特別警戒区域	平成28年3月22日
746	対馬(美津島)-(急)-444	美津島町小船越	急傾斜地の崩壊	警戒区域、特別警戒区域	平成28年3月22日
747	対馬(美津島)-(急)-473	美津島町小船越	急傾斜地の崩壊	警戒区域、特別警戒区域	平成28年3月22日
748	対馬(美津島)-(急)-490	美津島町小船越	急傾斜地の崩壊	警戒区域、特別警戒区域	平成28年3月22日
749	対馬(美津島)-(急)-491	美津島町小船越	急傾斜地の崩壊	警戒区域、特別警戒区域	平成28年3月22日
750	対馬(美津島)-(急)-553	美津島町小船越	急傾斜地の崩壊	警戒区域、特別警戒区域	平成28年3月22日

	箇所番号	所在地	土砂災害の発生原因となる自然現象の種類	区域の種別	告示年月日
751	対馬(美津島)-(急)-102	美津島町元鴨居瀬	急傾斜地の崩壊	警戒区域、特別警戒区域	平成28年3月22日
752	対馬(美津島)-(急)-103	美津島町元鴨居瀬	急傾斜地の崩壊	警戒区域、特別警戒区域	平成28年3月22日
753	対馬(美津島)-(急)-105	美津島町元鴨居瀬	急傾斜地の崩壊	警戒区域、特別警戒区域	平成28年3月22日
754	対馬(美津島)-(急)-458	美津島町元鴨居瀬	急傾斜地の崩壊	警戒区域、特別警戒区域	平成28年3月22日
755	対馬(美津島)-(急)-458-2	美津島町元鴨居瀬	急傾斜地の崩壊	警戒区域、特別警戒区域	平成28年3月22日
756	対馬(美津島)-(急)-459	美津島町元鴨居瀬	急傾斜地の崩壊	警戒区域、特別警戒区域	平成28年3月22日
757	対馬(美津島)-(急)-459-2	美津島町元鴨居瀬	急傾斜地の崩壊	警戒区域、特別警戒区域	平成28年3月22日
758	対馬(美津島)-(急)-459-3	美津島町元鴨居瀬	急傾斜地の崩壊	警戒区域、特別警戒区域	平成28年3月22日
759	対馬(美津島)-(急)-459-4	美津島町元鴨居瀬	急傾斜地の崩壊	警戒区域、特別警戒区域	平成28年3月22日
760	対馬(美津島)-(急)-485	美津島町元鴨居瀬	急傾斜地の崩壊	警戒区域、特別警戒区域	平成28年3月22日
761	対馬(美津島)-(急)-486	美津島町元鴨居瀬	急傾斜地の崩壊	警戒区域、特別警戒区域	平成28年3月22日
762	対馬(美津島)-(急)-486-2	美津島町元鴨居瀬	急傾斜地の崩壊	警戒区域、特別警戒区域	平成28年3月22日
763	対馬(美津島)-(急)-486-3	美津島町元鴨居瀬	急傾斜地の崩壊	警戒区域、特別警戒区域	平成28年3月22日
764	対馬(美津島)-(急)-487	美津島町元鴨居瀬	急傾斜地の崩壊	警戒区域、特別警戒区域	平成28年3月22日
765	対馬(美津島)-(急)-487-2	美津島町元鴨居瀬	急傾斜地の崩壊	警戒区域、特別警戒区域	平成28年3月22日
766	対馬(美津島)-(急)-488	美津島町元鴨居瀬	急傾斜地の崩壊	警戒区域、特別警戒区域	平成28年3月22日
767	対馬(美津島)-(急)-58	美津島町新鴨居瀬	急傾斜地の崩壊	警戒区域、特別警戒区域	平成28年3月22日
768	対馬(美津島)-(急)-58-2	美津島町新鴨居瀬	急傾斜地の崩壊	警戒区域、特別警戒区域	平成28年3月22日
769	対馬(美津島)-(急)-58-3	美津島町新鴨居瀬	急傾斜地の崩壊	警戒区域、特別警戒区域	平成28年3月22日
770	対馬(美津島)-(急)-60	美津島町新鴨居瀬	急傾斜地の崩壊	警戒区域、特別警戒区域	平成28年3月22日
771	対馬(美津島)-(急)-118	美津島町新鴨居瀬	急傾斜地の崩壊	警戒区域、特別警戒区域	平成28年3月22日
772	対馬(美津島)-(急)-467	美津島町新鴨居瀬	急傾斜地の崩壊	警戒区域、特別警戒区域	平成28年3月22日
773	対馬(美津島)-(急)-469	美津島町新鴨居瀬	急傾斜地の崩壊	警戒区域、特別警戒区域	平成28年3月22日
774	対馬(美津島)-(急)-471	美津島町新鴨居瀬	急傾斜地の崩壊	警戒区域、特別警戒区域	平成28年3月22日
775	対馬(美津島)-(急)-471-2	美津島町新鴨居瀬	急傾斜地の崩壊	警戒区域、特別警戒区域	平成28年3月22日
776	対馬(美津島)-(急)-472	美津島町新鴨居瀬	急傾斜地の崩壊	警戒区域、特別警戒区域	平成28年3月22日
777	対馬(美津島)-(急)-492	美津島町新鴨居瀬	急傾斜地の崩壊	警戒区域、特別警戒区域	平成28年3月22日
778	対馬(美津島)-(急)-492-2	美津島町新鴨居瀬	急傾斜地の崩壊	警戒区域、特別警戒区域	平成28年3月22日
779	対馬(美津島)-(急)-104	美津島町長手	急傾斜地の崩壊	警戒区域、特別警戒区域	平成28年3月22日
780	対馬(美津島)-(急)-104-2	美津島町長手	急傾斜地の崩壊	警戒区域、特別警戒区域	平成28年3月22日
781	対馬(美津島)-(急)-106	美津島町長手	急傾斜地の崩壊	警戒区域、特別警戒区域	平成28年3月22日
782	対馬(美津島)-(急)-106-2	美津島町長手	急傾斜地の崩壊	警戒区域、特別警戒区域	平成28年3月22日
783	対馬(美津島)-(急)-106-3	美津島町長手	急傾斜地の崩壊	警戒区域、特別警戒区域	平成28年3月22日
784	対馬(美津島)-(急)-106-4	美津島町長手	急傾斜地の崩壊	警戒区域、特別警戒区域	平成28年3月22日
785	対馬(美津島)-(急)-107	美津島町長手	急傾斜地の崩壊	警戒区域、特別警戒区域	平成28年3月22日
786	対馬(美津島)-(急)-108	美津島町長手	急傾斜地の崩壊	警戒区域、特別警戒区域	平成28年3月22日
787	対馬(美津島)-(急)-110	美津島町長手	急傾斜地の崩壊	警戒区域、特別警戒区域	平成28年3月22日
788	対馬(美津島)-(急)-111	美津島町長手	急傾斜地の崩壊	警戒区域、特別警戒区域	平成28年3月22日
789	対馬(美津島)-(急)-111-2	美津島町長手	急傾斜地の崩壊	警戒区域、特別警戒区域	平成28年3月22日
790	対馬(美津島)-(急)-112	美津島町長手	急傾斜地の崩壊	警戒区域、特別警戒区域	平成28年3月22日

	箇所番号	所在地	土砂災害の発生原因となる自然現象の種類	区域の種別	告示年月日
791	対馬(美津島)-(急)-112-2	美津島町長手	急傾斜地の崩壊	警戒区域、特別警戒区域	平成28年3月22日
792	対馬(美津島)-(急)-113	美津島町長手	急傾斜地の崩壊	警戒区域、特別警戒区域	平成28年3月22日
793	対馬(美津島)-(急)-114	美津島町長手	急傾斜地の崩壊	警戒区域、特別警戒区域	平成28年3月22日
794	対馬(美津島)-(急)-115	美津島町長手	急傾斜地の崩壊	警戒区域、特別警戒区域	平成28年3月22日
795	対馬(美津島)-(急)-117	美津島町長手	急傾斜地の崩壊	警戒区域、特別警戒区域	平成28年3月22日
796	対馬(美津島)-(急)-120	美津島町長手	急傾斜地の崩壊	警戒区域、特別警戒区域	平成28年3月22日
797	対馬(美津島)-(急)-121	美津島町長手	急傾斜地の崩壊	警戒区域、特別警戒区域	平成28年3月22日
798	対馬(美津島)-(急)-121-2	美津島町長手	急傾斜地の崩壊	警戒区域、特別警戒区域	平成28年3月22日
799	対馬(美津島)-(急)-122	美津島町長手	急傾斜地の崩壊	警戒区域、特別警戒区域	平成28年3月22日
800	対馬(美津島)-(急)-122-2	美津島町長手	急傾斜地の崩壊	警戒区域、特別警戒区域	平成28年3月22日
801	対馬(美津島)-(急)-122-3	美津島町長手	急傾斜地の崩壊	警戒区域、特別警戒区域	平成28年3月22日
802	対馬(美津島)-(急)-123	美津島町長手	急傾斜地の崩壊	警戒区域、特別警戒区域	平成28年3月22日
803	対馬(美津島)-(急)-124	美津島町長手	急傾斜地の崩壊	警戒区域、特別警戒区域	平成28年3月22日
804	対馬(美津島)-(急)-479	美津島町長手	急傾斜地の崩壊	警戒区域、特別警戒区域	平成28年3月22日
805	対馬(美津島)-(急)-479-2	美津島町長手	急傾斜地の崩壊	警戒区域、特別警戒区域	平成28年3月22日
806	対馬(美津島)-(急)-480	美津島町長手	急傾斜地の崩壊	警戒区域、特別警戒区域	平成28年3月22日
807	対馬(美津島)-(急)-482	美津島町長手	急傾斜地の崩壊	警戒区域、特別警戒区域	平成28年3月22日
808	対馬(美津島)-(急)-483	美津島町長手	急傾斜地の崩壊	警戒区域、特別警戒区域	平成28年3月22日
809	対馬(美津島)-(急)-484	美津島町長手	急傾斜地の崩壊	警戒区域、特別警戒区域	平成28年3月22日
810	対馬(美津島)-(急)-001	対馬市美津島町濃部	急傾斜地の崩壊	警戒区域、特別警戒区域	平成29年3月7日
811	対馬(美津島)-(急)-002	対馬市美津島町濃部	急傾斜地の崩壊	警戒区域、特別警戒区域	平成29年3月7日
812	対馬(美津島)-(急)-003	対馬市美津島町濃部	急傾斜地の崩壊	警戒区域、特別警戒区域	平成29年3月7日
813	対馬(美津島)-(急)-004	対馬市美津島町濃部	急傾斜地の崩壊	警戒区域、特別警戒区域	平成29年3月7日
814	対馬(美津島)-(急)-005	対馬市美津島町濃部	急傾斜地の崩壊	警戒区域、特別警戒区域	平成29年3月7日
815	対馬(美津島)-(急)-006	対馬市美津島町濃部	急傾斜地の崩壊	警戒区域、特別警戒区域	平成29年3月7日
816	対馬(美津島)-(急)-007	対馬市美津島町濃部	急傾斜地の崩壊	警戒区域、特別警戒区域	平成29年3月7日
817	対馬(美津島)-(急)-008	対馬市美津島町濃部	急傾斜地の崩壊	警戒区域、特別警戒区域	平成29年3月7日
818	対馬(美津島)-(急)-009	対馬市美津島町濃部	急傾斜地の崩壊	警戒区域、特別警戒区域	平成29年3月7日
819	対馬(美津島)-(急)-010	対馬市美津島町濃部	急傾斜地の崩壊	警戒区域、特別警戒区域	平成29年3月7日
820	対馬(美津島)-(急)-011	対馬市美津島町濃部	急傾斜地の崩壊	警戒区域、特別警戒区域	平成29年3月7日
821	対馬(美津島)-(急)-012	対馬市美津島町濃部	急傾斜地の崩壊	警戒区域、特別警戒区域	平成29年3月7日
822	対馬(美津島)-(急)-013	対馬市美津島町濃部	急傾斜地の崩壊	警戒区域、特別警戒区域	平成29年3月7日
823	対馬(美津島)-(急)-014	対馬市美津島町濃部	急傾斜地の崩壊	警戒区域、特別警戒区域	平成29年3月7日
824	対馬(美津島)-(急)-015	対馬市美津島町賀谷	急傾斜地の崩壊	警戒区域、特別警戒区域	平成29年3月7日
825	対馬(美津島)-(急)-016	対馬市美津島町賀谷	急傾斜地の崩壊	警戒区域、特別警戒区域	平成29年3月7日
826	対馬(美津島)-(急)-016-2	対馬市美津島町賀谷	急傾斜地の崩壊	警戒区域、特別警戒区域	平成29年3月7日
827	対馬(美津島)-(急)-016-3	対馬市美津島町賀谷	急傾斜地の崩壊	警戒区域、特別警戒区域	平成29年3月7日
828	対馬(美津島)-(急)-018	対馬市美津島町賀谷	急傾斜地の崩壊	警戒区域、特別警戒区域	平成29年3月7日
829	対馬(美津島)-(急)-019	対馬市美津島町賀谷	急傾斜地の崩壊	警戒区域、特別警戒区域	平成29年3月7日
830	対馬(美津島)-(急)-020	対馬市美津島町賀谷	急傾斜地の崩壊	警戒区域、特別警戒区域	平成29年3月7日

	箇所番号	所在地	土砂災害の発生原因となる自然現象の種類	区域の種別	告示年月日
831	対馬(美津島)-(急)-021	対馬市美津島町賀谷	急傾斜地の崩壊	警戒区域、特別警戒区域	平成29年3月7日
832	対馬(美津島)-(急)-022	対馬市美津島町賀谷	急傾斜地の崩壊	警戒区域、特別警戒区域	平成29年3月7日
833	対馬(美津島)-(急)-023	対馬市美津島町賀谷	急傾斜地の崩壊	警戒区域、特別警戒区域	平成29年3月7日
834	対馬(美津島)-(急)-023-2	対馬市美津島町賀谷	急傾斜地の崩壊	警戒区域、特別警戒区域	平成29年3月7日
835	対馬(美津島)-(急)-023-3	対馬市美津島町賀谷	急傾斜地の崩壊	警戒区域、特別警戒区域	平成29年3月7日
836	対馬(美津島)-(急)-024	対馬市美津島町賀谷	急傾斜地の崩壊	警戒区域、特別警戒区域	平成29年3月7日
837	対馬(美津島)-(急)-025	対馬市美津島町賀谷	急傾斜地の崩壊	警戒区域、特別警戒区域	平成29年3月7日
838	対馬(美津島)-(急)-026	対馬市美津島町濃部	急傾斜地の崩壊	警戒区域、特別警戒区域	平成29年3月7日
839	対馬(美津島)-(急)-026-2	対馬市美津島町濃部	急傾斜地の崩壊	警戒区域、特別警戒区域	平成29年3月7日
840	対馬(美津島)-(急)-027	対馬市美津島町賀谷	急傾斜地の崩壊	警戒区域、特別警戒区域	平成29年3月7日
841	対馬(美津島)-(急)-028	対馬市美津島町賀谷	急傾斜地の崩壊	警戒区域、特別警戒区域	平成29年3月7日
842	対馬(美津島)-(急)-029	対馬市美津島町赤島	急傾斜地の崩壊	警戒区域、特別警戒区域	平成29年3月7日
843	対馬(美津島)-(急)-030	対馬市美津島町赤島	急傾斜地の崩壊	警戒区域、特別警戒区域	平成29年3月7日
844	対馬(美津島)-(急)-031	対馬市美津島町赤島	急傾斜地の崩壊	警戒区域、特別警戒区域	平成29年3月7日
845	対馬(美津島)-(急)-032	対馬市美津島町赤島	急傾斜地の崩壊	警戒区域、特別警戒区域	平成29年3月7日
846	対馬(美津島)-(急)-033	対馬市美津島町赤島	急傾斜地の崩壊	警戒区域、特別警戒区域	平成29年3月7日
847	対馬(美津島)-(急)-037	対馬市美津島町芦浦	急傾斜地の崩壊	警戒区域、特別警戒区域	平成29年3月7日
848	対馬(美津島)-(急)-037-2	対馬市美津島町芦浦	急傾斜地の崩壊	警戒区域、特別警戒区域	平成29年3月7日
849	対馬(美津島)-(急)-037-3	対馬市美津島町芦浦	急傾斜地の崩壊	警戒区域、特別警戒区域	平成29年3月7日
850	対馬(美津島)-(急)-042	対馬市美津島町芦浦	急傾斜地の崩壊	警戒区域、特別警戒区域	平成29年3月7日
851	対馬(美津島)-(急)-042-2	対馬市美津島町芦浦	急傾斜地の崩壊	警戒区域、特別警戒区域	平成29年3月7日
852	対馬(美津島)-(急)-043	対馬市美津島町芦浦	急傾斜地の崩壊	警戒区域、特別警戒区域	平成29年3月7日
853	対馬(美津島)-(急)-045	対馬市美津島町芦浦	急傾斜地の崩壊	警戒区域、特別警戒区域	平成29年3月7日
854	対馬(美津島)-(急)-046	対馬市美津島町芦浦	急傾斜地の崩壊	警戒区域、特別警戒区域	平成29年3月7日
855	対馬(美津島)-(急)-047	対馬市美津島町芦浦	急傾斜地の崩壊	警戒区域、特別警戒区域	平成29年3月7日
856	対馬(美津島)-(急)-048	対馬市美津島町芦浦	急傾斜地の崩壊	警戒区域、特別警戒区域	平成29年3月7日
857	対馬(美津島)-(急)-050	対馬市美津島町芦浦	急傾斜地の崩壊	警戒区域、特別警戒区域	平成29年3月7日
858	対馬(美津島)-(急)-051	対馬市美津島町芦浦	急傾斜地の崩壊	警戒区域、特別警戒区域	平成29年3月7日
859	対馬(美津島)-(急)-053	対馬市美津島町芦浦	急傾斜地の崩壊	警戒区域、特別警戒区域	平成29年3月7日
860	対馬(美津島)-(急)-054	対馬市美津島町芦浦	急傾斜地の崩壊	警戒区域、特別警戒区域	平成29年3月7日
861	対馬(美津島)-(急)-055	対馬市美津島町芦浦	急傾斜地の崩壊	警戒区域、特別警戒区域	平成29年3月7日
862	対馬(美津島)-(急)-056	対馬市美津島町芦浦	急傾斜地の崩壊	警戒区域、特別警戒区域	平成29年3月7日
863	対馬(美津島)-(急)-057	対馬市美津島町芦浦	急傾斜地の崩壊	警戒区域、特別警戒区域	平成29年3月7日
864	対馬(美津島)-(急)-061	対馬市美津島町鴨居瀬住吉	急傾斜地の崩壊	警戒区域、特別警戒区域	平成29年3月7日
865	対馬(美津島)-(急)-062	対馬市美津島町鴨居瀬住吉	急傾斜地の崩壊	警戒区域、特別警戒区域	平成29年3月7日
866	対馬(美津島)-(急)-062-2	対馬市美津島町鴨居瀬住吉	急傾斜地の崩壊	警戒区域、特別警戒区域	平成29年3月7日
867	対馬(美津島)-(急)-063	対馬市美津島町鴨居瀬住吉	急傾斜地の崩壊	警戒区域、特別警戒区域	平成29年3月7日
868	対馬(美津島)-(急)-063-2	対馬市美津島町鴨居瀬住吉	急傾斜地の崩壊	警戒区域、特別警戒区域	平成29年3月7日
869	対馬(美津島)-(急)-064	対馬市美津島町鴨居瀬住吉	急傾斜地の崩壊	警戒区域、特別警戒区域	平成29年3月7日
870	対馬(美津島)-(急)-064-2	対馬市美津島町鴨居瀬住吉	急傾斜地の崩壊	警戒区域、特別警戒区域	平成29年3月7日

	箇所番号	所在地	土砂災害の発生原因となる自然現象の種類	区域の種別	告示年月日
871	対馬(美津島)-(急)-064-3	対馬市美津島町鴨居瀬住吉	急傾斜地の崩壊	警戒区域、特別警戒区域	平成29年3月7日
872	対馬(美津島)-(急)-065	対馬市美津島町鴨居瀬住吉	急傾斜地の崩壊	警戒区域、特別警戒区域	平成29年3月7日
873	対馬(美津島)-(急)-066	対馬市美津島町鴨居瀬住吉	急傾斜地の崩壊	警戒区域、特別警戒区域	平成29年3月7日
874	対馬(美津島)-(急)-066-2	対馬市美津島町鴨居瀬住吉	急傾斜地の崩壊	警戒区域、特別警戒区域	平成29年3月7日
875	対馬(美津島)-(急)-067	対馬市美津島町赤島	急傾斜地の崩壊	警戒区域、特別警戒区域	平成29年3月7日
876	対馬(美津島)-(急)-068	対馬市美津島町赤島	急傾斜地の崩壊	警戒区域、特別警戒区域	平成29年3月7日
877	対馬(美津島)-(急)-069	対馬市美津島町赤島	急傾斜地の崩壊	警戒区域、特別警戒区域	平成29年3月7日
878	対馬(美津島)-(急)-069-2	対馬市美津島町赤島	急傾斜地の崩壊	警戒区域、特別警戒区域	平成29年3月7日
879	対馬(美津島)-(急)-390	対馬市美津島町濃部	急傾斜地の崩壊	警戒区域、特別警戒区域	平成29年3月7日
880	対馬(美津島)-(急)-391	対馬市美津島町濃部	急傾斜地の崩壊	警戒区域、特別警戒区域	平成29年3月7日
881	対馬(美津島)-(急)-392	対馬市美津島町濃部	急傾斜地の崩壊	警戒区域、特別警戒区域	平成29年3月7日
882	対馬(美津島)-(急)-393	対馬市美津島町濃部	急傾斜地の崩壊	警戒区域、特別警戒区域	平成29年3月7日
883	対馬(美津島)-(急)-394	対馬市美津島町濃部	急傾斜地の崩壊	警戒区域、特別警戒区域	平成29年3月7日
884	対馬(美津島)-(急)-395	対馬市美津島町賀谷	急傾斜地の崩壊	警戒区域、特別警戒区域	平成29年3月7日
885	対馬(美津島)-(急)-396	対馬市美津島町賀谷	急傾斜地の崩壊	警戒区域、特別警戒区域	平成29年3月7日
886	対馬(美津島)-(急)-397-2	対馬市美津島町賀谷	急傾斜地の崩壊	警戒区域、特別警戒区域	平成29年3月7日
887	対馬(美津島)-(急)-399	対馬市美津島町濃部	急傾斜地の崩壊	警戒区域、特別警戒区域	平成29年3月7日
888	対馬(美津島)-(急)-400	対馬市美津島町濃部	急傾斜地の崩壊	警戒区域、特別警戒区域	平成29年3月7日
889	対馬(美津島)-(急)-401	対馬市美津島町濃部	急傾斜地の崩壊	警戒区域、特別警戒区域	平成29年3月7日
890	対馬(美津島)-(急)-402	対馬市美津島町濃部	急傾斜地の崩壊	警戒区域、特別警戒区域	平成29年3月7日
891	対馬(美津島)-(急)-403	対馬市美津島町濃部	急傾斜地の崩壊	警戒区域、特別警戒区域	平成29年3月7日
892	対馬(美津島)-(急)-404	対馬市美津島町濃部	急傾斜地の崩壊	警戒区域、特別警戒区域	平成29年3月7日
893	対馬(美津島)-(急)-405	対馬市美津島町濃部	急傾斜地の崩壊	警戒区域、特別警戒区域	平成29年3月7日
894	対馬(美津島)-(急)-407	対馬市美津島町濃部	急傾斜地の崩壊	警戒区域、特別警戒区域	平成29年3月7日
895	対馬(美津島)-(急)-412	対馬市美津島町賀谷	急傾斜地の崩壊	警戒区域、特別警戒区域	平成29年3月7日
896	対馬(美津島)-(急)-413	対馬市美津島町賀谷	急傾斜地の崩壊	警戒区域、特別警戒区域	平成29年3月7日
897	対馬(美津島)-(急)-413-2	対馬市美津島町賀谷	急傾斜地の崩壊	警戒区域、特別警戒区域	平成29年3月7日
898	対馬(美津島)-(急)-414	対馬市美津島町賀谷	急傾斜地の崩壊	警戒区域、特別警戒区域	平成29年3月7日
899	対馬(美津島)-(急)-414-2	対馬市美津島町賀谷	急傾斜地の崩壊	警戒区域、特別警戒区域	平成29年3月7日
900	対馬(美津島)-(急)-415	対馬市美津島町賀谷	急傾斜地の崩壊	警戒区域、特別警戒区域	平成29年3月7日
901	対馬(美津島)-(急)-416	対馬市美津島町賀谷	急傾斜地の崩壊	警戒区域、特別警戒区域	平成29年3月7日
902	対馬(美津島)-(急)-417	対馬市美津島町賀谷	急傾斜地の崩壊	警戒区域、特別警戒区域	平成29年3月7日
903	対馬(美津島)-(急)-417-2	対馬市美津島町賀谷	急傾斜地の崩壊	警戒区域、特別警戒区域	平成29年3月7日
904	対馬(美津島)-(急)-418	対馬市美津島町賀谷	急傾斜地の崩壊	警戒区域、特別警戒区域	平成29年3月7日
905	対馬(美津島)-(急)-419	対馬市美津島町賀谷	急傾斜地の崩壊	警戒区域、特別警戒区域	平成29年3月7日
906	対馬(美津島)-(急)-420	対馬市美津島町賀谷	急傾斜地の崩壊	警戒区域、特別警戒区域	平成29年3月7日
907	対馬(美津島)-(急)-421	対馬市美津島町赤島	急傾斜地の崩壊	警戒区域、特別警戒区域	平成29年3月7日
908	対馬(美津島)-(急)-427	対馬市美津島町芦浦	急傾斜地の崩壊	警戒区域、特別警戒区域	平成29年3月7日
909	対馬(美津島)-(急)-428	対馬市美津島町芦浦	急傾斜地の崩壊	警戒区域、特別警戒区域	平成29年3月7日
910	対馬(美津島)-(急)-433	対馬市美津島町芦浦	急傾斜地の崩壊	警戒区域、特別警戒区域	平成29年3月7日

	箇所番号	所在地	土砂災害の発生原因となる自然現象の種類	区域の種別	告示年月日
911	対馬(美津島)-(急)-454	対馬市美津島町鴨居瀬住吉	急傾斜地の崩壊	警戒区域、特別警戒区域	平成29年3月7日
912	対馬(美津島)-(急)-455	対馬市美津島町芦浦	急傾斜地の崩壊	警戒区域、特別警戒区域	平成29年3月7日
913	対馬(美津島)-(急)-475	対馬市美津島町鴨居瀬住吉	急傾斜地の崩壊	警戒区域、特別警戒区域	平成29年3月7日
1	対馬(美津島)-土-356	対馬市美津島町	土石流	警戒区域、特別警戒区域	平成25年3月22日
2	対馬(美津島)-土-358	対馬市美津島町	土石流	警戒区域、特別警戒区域	平成25年3月22日
3	対馬(美津島)-土-359	対馬市美津島町	土石流	警戒区域	平成25年3月22日
4	対馬(美津島)-土-360	対馬市美津島町	土石流	警戒区域、特別警戒区域	平成25年3月22日
5	対馬(美津島)-土-366	対馬市美津島町	土石流	警戒区域、特別警戒区域	平成25年3月22日
6	対馬(美津島)-土-366-2	対馬市美津島町	土石流	警戒区域、特別警戒区域	平成25年3月22日
7	対馬(美津島)-土-366-3	対馬市美津島町	土石流	警戒区域、特別警戒区域	平成25年3月22日
8	対馬(美津島)-(土)-287	対馬市美津島町雞知乙	土石流	警戒区域、特別警戒区域	平成26年3月7日
9	対馬(美津島)-(土)-288	対馬市美津島町雞知乙	土石流	警戒区域、特別警戒区域	平成26年3月7日
10	対馬(美津島)-(土)-289	対馬市美津島町雞知乙	土石流	警戒区域、特別警戒区域	平成26年3月7日
11	対馬(美津島)-(土)-289-2	対馬市美津島町雞知乙	土石流	警戒区域、特別警戒区域	平成26年3月7日
12	対馬(美津島)-(土)-289-3	対馬市美津島町雞知乙	土石流	警戒区域、特別警戒区域	平成26年3月7日
13	対馬(美津島)-(土)-291	対馬市美津島町雞知乙	土石流	警戒区域、特別警戒区域	平成26年3月7日
14	対馬(美津島)-(土)-293	対馬市美津島町雞知乙	土石流	警戒区域、特別警戒区域	平成26年3月7日
15	対馬(美津島)-(土)-293-2	対馬市美津島町雞知乙	土石流	警戒区域、特別警戒区域	平成26年3月7日
16	対馬(美津島)-(土)-295	対馬市美津島町雞知乙	土石流	警戒区域、特別警戒区域	平成26年3月7日
17	対馬(美津島)-(土)-296	対馬市美津島町雞知乙	土石流	警戒区域、特別警戒区域	平成26年3月7日
18	対馬(美津島)-(土)-300	対馬市美津島町雞知乙	土石流	警戒区域、特別警戒区域	平成26年3月7日
19	対馬(美津島)-(土)-301	対馬市美津島町雞知乙	土石流	警戒区域、特別警戒区域	平成26年3月7日
20	対馬(美津島)-(土)-302	対馬市美津島町雞知乙	土石流	警戒区域、特別警戒区域	平成26年3月7日
21	対馬(美津島)-(土)-303	対馬市美津島町雞知乙	土石流	警戒区域、特別警戒区域	平成26年3月7日
22	対馬(美津島)-(土)-304	対馬市美津島町雞知乙	土石流	警戒区域、特別警戒区域	平成26年3月7日
23	対馬(美津島)-(土)-305	対馬市美津島町雞知乙	土石流	警戒区域、特別警戒区域	平成26年3月7日
24	対馬(美津島)-(土)-306	対馬市美津島町雞知乙	土石流	警戒区域、特別警戒区域	平成26年3月7日
25	対馬(美津島)-(土)-340	対馬市美津島町雞知甲	土石流	警戒区域、特別警戒区域	平成26年3月7日
26	対馬(美津島)-(土)-341	対馬市美津島町雞知甲	土石流	警戒区域、特別警戒区域	平成26年3月7日
27	対馬(美津島)-(土)-345	対馬市美津島町雞知甲	土石流	警戒区域、特別警戒区域	平成26年3月7日
28	対馬(美津島)-(土)-346	対馬市美津島町雞知甲	土石流	警戒区域、特別警戒区域	平成26年3月7日
29	対馬(美津島)-(土)-349	対馬市美津島町雞知甲	土石流	警戒区域	平成26年3月7日
30	対馬(美津島)-(土)-363-2	対馬市美津島町雞知甲	土石流	警戒区域、特別警戒区域	平成26年3月7日
31	対馬(美津島)-(土)-374	対馬市美津島町雞知甲	土石流	警戒区域、特別警戒区域	平成26年3月7日
32	対馬(美津島)-(土)-375	対馬市美津島町雞知甲	土石流	警戒区域、特別警戒区域	平成26年3月7日
33	対馬(美津島)-(土)-376	対馬市美津島町雞知甲	土石流	警戒区域、特別警戒区域	平成26年3月7日
34	対馬(美津島)-(土)-378	対馬市美津島町雞知甲	土石流	警戒区域、特別警戒区域	平成26年3月7日
35	対馬(美津島)-(土)-379	対馬市美津島町雞知甲	土石流	警戒区域	平成26年3月7日
36	対馬(美津島)-(土)-379-2	対馬市美津島町雞知甲	土石流	警戒区域、特別警戒区域	平成26年3月7日
37	対馬(美津島)-(土)-129	対馬市美津島町犬吠	土石流	警戒区域、特別警戒区域	平成27年3月13日

	箇所番号	所在地	土砂災害の発生原因となる自然現象の種類	区域の種別	告示年月日
38	対馬(美津島)-(土)-132	対馬市美津島町犬吠	土石流	警戒区域、特別警戒区域	平成27年3月13日
39	対馬(美津島)-(土)-135	対馬市美津島町犬吠	土石流	警戒区域、特別警戒区域	平成27年3月13日
40	対馬(美津島)-(土)-142	対馬市美津島町黒瀬	土石流	警戒区域、特別警戒区域	平成27年3月13日
41	対馬(美津島)-(土)-143	対馬市美津島町黒瀬	土石流	警戒区域、特別警戒区域	平成27年3月13日
42	対馬(美津島)-(土)-144	対馬市美津島町黒瀬	土石流	警戒区域、特別警戒区域	平成27年3月13日
43	対馬(美津島)-(土)-147	対馬市美津島町竹敷	土石流	警戒区域、特別警戒区域	平成27年3月13日
44	対馬(美津島)-(土)-155	対馬市美津島町久須保	土石流	警戒区域、特別警戒区域	平成27年3月13日
45	対馬(美津島)-(土)-213	対馬市美津島町黒瀬	土石流	警戒区域、特別警戒区域	平成27年3月13日
46	対馬(美津島)-(土)-214	対馬市美津島町黒瀬	土石流	警戒区域、特別警戒区域	平成27年3月13日
47	対馬(美津島)-(土)-215	対馬市美津島町黒瀬	土石流	警戒区域、特別警戒区域	平成27年3月13日
48	対馬(美津島)-(土)-215-2	対馬市美津島町黒瀬	土石流	警戒区域、特別警戒区域	平成27年3月13日
49	対馬(美津島)-(土)-215-3	対馬市美津島町黒瀬	土石流	警戒区域、特別警戒区域	平成27年3月13日
50	対馬(美津島)-(土)-215-4	対馬市美津島町黒瀬	土石流	警戒区域、特別警戒区域	平成27年3月13日
51	対馬(美津島)-(土)-219	対馬市美津島町久須保	土石流	警戒区域、特別警戒区域	平成27年3月13日
52	対馬(美津島)-(土)-220	対馬市美津島町久須保	土石流	警戒区域、特別警戒区域	平成27年3月13日
53	対馬(美津島)-(土)-221	対馬市美津島町久須保	土石流	警戒区域、特別警戒区域	平成27年3月13日
54	対馬(美津島)-(土)-222	対馬市美津島町久須保	土石流	警戒区域、特別警戒区域	平成27年3月13日
55	対馬(美津島)-(土)-223	対馬市美津島町久須保	土石流	警戒区域、特別警戒区域	平成27年3月13日
56	対馬(美津島)-(土)-224	対馬市美津島町久須保	土石流	警戒区域、特別警戒区域	平成27年3月13日
57	対馬(美津島)-(土)-225	対馬市美津島町久須保	土石流	警戒区域、特別警戒区域	平成27年3月13日
58	対馬(美津島)-(土)-226	対馬市美津島町久須保	土石流	警戒区域、特別警戒区域	平成27年3月13日
59	対馬(美津島)-(土)-227	対馬市美津島町久須保	土石流	警戒区域、特別警戒区域	平成27年3月13日
60	対馬(美津島)-(土)-228	対馬市美津島町緒方	土石流	警戒区域、特別警戒区域	平成27年3月13日
61	対馬(美津島)-(土)-229	対馬市美津島町緒方	土石流	警戒区域、特別警戒区域	平成27年3月13日
62	対馬(美津島)-(土)-230	対馬市美津島町緒方	土石流	警戒区域、特別警戒区域	平成27年3月13日
63	対馬(美津島)-(土)-234	対馬市美津島町緒方	土石流	警戒区域、特別警戒区域	平成27年3月13日
64	対馬(美津島)-(土)-235	対馬市美津島町緒方	土石流	警戒区域、特別警戒区域	平成27年3月13日
65	対馬(美津島)-(土)-236	対馬市美津島町緒方	土石流	警戒区域、特別警戒区域	平成27年3月13日
66	対馬(美津島)-(土)-237	対馬市美津島町緒方	土石流	警戒区域、特別警戒区域	平成27年3月13日
67	対馬(美津島)-(土)-268	対馬市美津島町洲藻	土石流	警戒区域、特別警戒区域	平成27年3月13日
68	対馬(美津島)-(土)-272	対馬市美津島町洲藻	土石流	警戒区域、特別警戒区域	平成27年3月13日
69	対馬(美津島)-(土)-274	対馬市美津島町洲藻	土石流	警戒区域、特別警戒区域	平成27年3月13日
70	対馬(美津島)-(土)-275	対馬市美津島町洲藻	土石流	警戒区域、特別警戒区域	平成27年3月13日
71	対馬(美津島)-(土)-276	対馬市美津島町洲藻	土石流	警戒区域、特別警戒区域	平成27年3月13日
72	対馬(美津島)-(土)-277	対馬市美津島町洲藻	土石流	警戒区域、特別警戒区域	平成27年3月13日
73	対馬(美津島)-(土)-278	対馬市美津島町洲藻	土石流	警戒区域、特別警戒区域	平成27年3月13日
74	対馬(美津島)-(土)-279	対馬市美津島町洲藻	土石流	警戒区域、特別警戒区域	平成27年3月13日
75	対馬(美津島)-(土)-285	対馬市美津島町雞知乙	土石流	警戒区域、特別警戒区域	平成27年3月13日
76	対馬(美津島)-(土)-286	対馬市美津島町雞知乙	土石流	警戒区域、特別警戒区域	平成27年3月13日
77	対馬(美津島)-(土)-320	対馬市美津島町久須保	土石流	警戒区域、特別警戒区域	平成27年3月13日

	箇所番号	所在地	土砂災害の発生原因となる自然現象の種類	区域の種別	告示年月日
78	対馬(美津島)-(土)-324	対馬市美津島町久須保	土石流	警戒区域、特別警戒区域	平成27年3月13日
79	対馬(美津島)-(土)-329	対馬市美津島町洲藻	土石流	警戒区域、特別警戒区域	平成27年3月13日
80	対馬(美津島)-(土)-333	対馬市美津島町雞知乙	土石流	警戒区域、特別警戒区域	平成27年3月13日
81	対馬(美津島)-(土)-334	対馬市美津島町雞知乙	土石流	警戒区域、特別警戒区域	平成27年3月13日
82	対馬(美津島)-(土)-334-2	対馬市美津島町雞知乙	土石流	警戒区域、特別警戒区域	平成27年3月13日
83	対馬(美津島)-(土)-334-3	対馬市美津島町雞知乙	土石流	警戒区域、特別警戒区域	平成27年3月13日
84	対馬(美津島)-(土)-335	対馬市美津島町雞知乙	土石流	警戒区域、特別警戒区域	平成27年3月13日
85	対馬(美津島)-(土)-336	対馬市美津島町雞知乙	土石流	警戒区域、特別警戒区域	平成27年3月13日
86	対馬(美津島)-(土)-337	対馬市美津島町雞知乙	土石流	警戒区域、特別警戒区域	平成27年3月13日
87	対馬(美津島)-(土)-339	対馬市美津島町雞知乙	土石流	警戒区域、特別警戒区域	平成27年3月13日
88	対馬(美津島)-(土)-342	対馬市美津島町雞知乙	土石流	警戒区域、特別警戒区域	平成27年3月13日
89	対馬(美津島)-(土)-343	対馬市美津島町雞知乙	土石流	警戒区域、特別警戒区域	平成27年3月13日
90	対馬(美津島)-(土)-350	対馬市美津島町雞知甲	土石流	警戒区域、特別警戒区域	平成27年3月13日
91	対馬(美津島)-(土)-114	美津島町尾崎	土石流	警戒区域	平成28年3月22日
92	対馬(美津島)-(土)-098	美津島町大山	土石流	警戒区域、特別警戒区域	平成28年3月22日
93	対馬(美津島)-(土)-101	美津島町大山	土石流	警戒区域、特別警戒区域	平成28年3月22日
94	対馬(美津島)-(土)-101-3	美津島町大山	土石流	警戒区域、特別警戒区域	平成28年3月22日
95	対馬(美津島)-(土)-101-4	美津島町大山	土石流	警戒区域、特別警戒区域	平成28年3月22日
96	対馬(美津島)-(土)-101-5	美津島町大山	土石流	警戒区域、特別警戒区域	平成28年3月22日
97	対馬(美津島)-(土)-101-6	美津島町大山	土石流	警戒区域、特別警戒区域	平成28年3月22日
98	対馬(美津島)-(土)-121	美津島町島山	土石流	警戒区域、特別警戒区域	平成28年3月22日
99	対馬(美津島)-(土)-122	美津島町島山	土石流	警戒区域、特別警戒区域	平成28年3月22日
100	対馬(美津島)-(土)-123	美津島町島山	土石流	警戒区域、特別警戒区域	平成28年3月22日
101	対馬(美津島)-(土)-126	美津島町大山	土石流	警戒区域、特別警戒区域	平成28年3月22日
102	対馬(美津島)-(土)-127	美津島町玉調	土石流	警戒区域、特別警戒区域	平成28年3月22日
103	対馬(美津島)-(土)-148	美津島町中浜	土石流	警戒区域、特別警戒区域	平成28年3月22日
104	対馬(美津島)-(土)-149	美津島町中浜	土石流	警戒区域、特別警戒区域	平成28年3月22日
105	対馬(美津島)-(土)-153	美津島町玉調	土石流	警戒区域、特別警戒区域	平成28年3月22日
106	対馬(美津島)-(土)-157	美津島町女護島	土石流	警戒区域、特別警戒区域	平成28年3月22日
107	対馬(美津島)-(土)-181	美津島町加志	土石流	警戒区域、特別警戒区域	平成28年3月22日
108	対馬(美津島)-(土)-182	美津島町加志	土石流	警戒区域、特別警戒区域	平成28年3月22日
109	対馬(美津島)-(土)-183	美津島町加志	土石流	警戒区域、特別警戒区域	平成28年3月22日
110	対馬(美津島)-(土)-184	美津島町加志	土石流	警戒区域、特別警戒区域	平成28年3月22日
111	対馬(美津島)-(土)-185	美津島町加志	土石流	警戒区域、特別警戒区域	平成28年3月22日
112	対馬(美津島)-(土)-186	美津島町加志	土石流	警戒区域、特別警戒区域	平成28年3月22日
113	対馬(美津島)-(土)-187	美津島町加志	土石流	警戒区域、特別警戒区域	平成28年3月22日
114	対馬(美津島)-(土)-188	美津島町加志	土石流	警戒区域、特別警戒区域	平成28年3月22日
115	対馬(美津島)-(土)-189	美津島町加志	土石流	警戒区域、特別警戒区域	平成28年3月22日
116	対馬(美津島)-(土)-190	美津島町加志	土石流	警戒区域、特別警戒区域	平成28年3月22日
117	対馬(美津島)-(土)-191	美津島町加志	土石流	警戒区域、特別警戒区域	平成28年3月22日

	箇所番号	所在地	土砂災害の発生原因となる自然現象の種類	区域の種別	告示年月日
118	対馬(美津島)-(土)-199	美津島町箕形	土石流	警戒区域、特別警戒区域	平成28年3月22日
119	対馬(美津島)-(土)-200	美津島町箕形	土石流	警戒区域、特別警戒区域	平成28年3月22日
120	対馬(美津島)-(土)-201	美津島町箕形	土石流	警戒区域、特別警戒区域	平成28年3月22日
121	対馬(美津島)-(土)-201-2	美津島町箕形	土石流	警戒区域、特別警戒区域	平成28年3月22日
122	対馬(美津島)-(土)-201-3	美津島町箕形	土石流	警戒区域、特別警戒区域	平成28年3月22日
123	対馬(美津島)-(土)-201-4	美津島町箕形	土石流	警戒区域、特別警戒区域	平成28年3月22日
124	対馬(美津島)-(土)-201-5	美津島町箕形	土石流	警戒区域、特別警戒区域	平成28年3月22日
125	対馬(美津島)-(土)-201-6	美津島町箕形	土石流	警戒区域、特別警戒区域	平成28年3月22日
126	対馬(美津島)-(土)-201-7	美津島町箕形	土石流	警戒区域、特別警戒区域	平成28年3月22日
127	対馬(美津島)-(土)-202	美津島町箕形	土石流	警戒区域、特別警戒区域	平成28年3月22日
128	対馬(美津島)-(土)-204	美津島町箕形	土石流	警戒区域、特別警戒区域	平成28年3月22日
129	対馬(美津島)-(土)-205	美津島町箕形	土石流	警戒区域、特別警戒区域	平成28年3月22日
130	対馬(美津島)-(土)-206	美津島町箕形	土石流	警戒区域、特別警戒区域	平成28年3月22日
131	対馬(美津島)-(土)-207	美津島町箕形	土石流	警戒区域、特別警戒区域	平成28年3月22日
132	対馬(美津島)-(土)-208	美津島町箕形	土石流	警戒区域、特別警戒区域	平成28年3月22日
133	対馬(美津島)-(土)-209	美津島町箕形	土石流	警戒区域、特別警戒区域	平成28年3月22日
134	対馬(美津島)-(土)-210	美津島町箕形	土石流	警戒区域、特別警戒区域	平成28年3月22日
135	対馬(美津島)-(土)-211	美津島町箕形	土石流	警戒区域、特別警戒区域	平成28年3月22日
136	対馬(美津島)-(土)-249	美津島町加志	土石流	警戒区域、特別警戒区域	平成28年3月22日
137	対馬(美津島)-(土)-251	美津島町加志	土石流	警戒区域、特別警戒区域	平成28年3月22日
138	対馬(美津島)-(土)-252	美津島町加志	土石流	警戒区域、特別警戒区域	平成28年3月22日
139	対馬(美津島)-(土)-253	美津島町加志	土石流	警戒区域、特別警戒区域	平成28年3月22日
140	対馬(美津島)-(土)-254	美津島町加志	土石流	警戒区域、特別警戒区域	平成28年3月22日
141	対馬(美津島)-(土)-255	美津島町加志	土石流	警戒区域、特別警戒区域	平成28年3月22日
142	対馬(美津島)-(土)-257	美津島町加志	土石流	警戒区域、特別警戒区域	平成28年3月22日
143	対馬(美津島)-(土)-258	美津島町加志	土石流	警戒区域、特別警戒区域	平成28年3月22日
144	対馬(美津島)-(土)-259	美津島町加志	土石流	警戒区域、特別警戒区域	平成28年3月22日
145	対馬(美津島)-(土)-259-2	美津島町加志	土石流	警戒区域、特別警戒区域	平成28年3月22日
146	対馬(美津島)-(土)-260	美津島町加志	土石流	警戒区域、特別警戒区域	平成28年3月22日
147	対馬(美津島)-(土)-262	美津島町加志	土石流	警戒区域、特別警戒区域	平成28年3月22日
148	対馬(美津島)-(土)-264	美津島町加志	土石流	警戒区域、特別警戒区域	平成28年3月22日
149	対馬(美津島)-(土)-298	美津島町瀬原第2	土石流	警戒区域、特別警戒区域	平成28年3月22日
150	対馬(美津島)-(土)-308	美津島町大船越本町	土石流	警戒区域、特別警戒区域	平成28年3月22日
151	対馬(美津島)-(土)-309	美津島町大船越本町	土石流	警戒区域、特別警戒区域	平成28年3月22日
152	対馬(美津島)-(土)-310	美津島町大船越本町	土石流	警戒区域、特別警戒区域	平成28年3月22日
153	対馬(美津島)-(土)-311	美津島町大船越本町	土石流	警戒区域、特別警戒区域	平成28年3月22日
154	対馬(美津島)-(土)-312	美津島町大船越本町	土石流	警戒区域、特別警戒区域	平成28年3月22日
155	対馬(美津島)-(土)-314	美津島町大船越本町	土石流	警戒区域、特別警戒区域	平成28年3月22日
156	対馬(美津島)-(土)-315	美津島町大船越本町	土石流	警戒区域、特別警戒区域	平成28年3月22日
157	対馬(美津島)-(土)-316	美津島町中浜	土石流	警戒区域、特別警戒区域	平成28年3月22日

	箇所番号	所在地	土砂災害の発生原因となる自然現象の種類	区域の種別	告示年月日
158	対馬(美津島)-(土)-317	美津島町浦崎	土石流	警戒区域、特別警戒区域	平成28年3月22日
159	対馬(美津島)-(土)-317-2	美津島町浦崎	土石流	警戒区域、特別警戒区域	平成28年3月22日
160	対馬(美津島)-(土)-321	美津島町浦崎	土石流	警戒区域、特別警戒区域	平成28年3月22日
161	対馬(美津島)-(土)-367	美津島町西高浜	土石流	警戒区域、特別警戒区域	平成28年3月22日
162	対馬(美津島)-(土)-380	美津島町西高浜	土石流	警戒区域	平成28年3月22日
163	対馬(美津島)-(土)-381	美津島町西高浜	土石流	警戒区域	平成28年3月22日
164	対馬(美津島)-(土)-382	美津島町高浜	土石流	警戒区域、特別警戒区域	平成28年3月22日
165	対馬(美津島)-(土)-385	美津島町根緒	土石流	警戒区域、特別警戒区域	平成28年3月22日
166	対馬(美津島)-(土)-386	美津島町根緒	土石流	警戒区域、特別警戒区域	平成28年3月22日
167	対馬(美津島)-(土)-387	美津島町根緒	土石流	警戒区域、特別警戒区域	平成28年3月22日
168	対馬(美津島)-(土)-390	美津島町根緒	土石流	警戒区域、特別警戒区域	平成28年3月22日
169	対馬(美津島)-(土)-391	美津島町根緒	土石流	警戒区域、特別警戒区域	平成28年3月22日
170	対馬(美津島)-(土)-392	美津島町根緒	土石流	警戒区域、特別警戒区域	平成28年3月22日
171	対馬(美津島)-(土)-393	美津島町根緒	土石流	警戒区域、特別警戒区域	平成28年3月22日
172	対馬(美津島)-(土)-394	美津島町根緒	土石流	警戒区域、特別警戒区域	平成28年3月22日
173	対馬(美津島)-(土)-395	美津島町根緒	土石流	警戒区域、特別警戒区域	平成28年3月22日
174	対馬(美津島)-(土)-436	美津島町島山	土石流	警戒区域、特別警戒区域	平成28年3月22日
175	対馬(美津島)-(土)-437	美津島町島山	土石流	警戒区域、特別警戒区域	平成28年3月22日
176	対馬(美津島)-(土)-443	美津島町島山	土石流	警戒区域、特別警戒区域	平成28年3月22日
177	対馬(美津島)-(土)-445	美津島町島山	土石流	警戒区域、特別警戒区域	平成28年3月22日
178	対馬(美津島)-(土)-452	美津島町玉調	土石流	警戒区域、特別警戒区域	平成28年3月22日
179	対馬(美津島)-(土)-453	美津島町玉調	土石流	警戒区域、特別警戒区域	平成28年3月22日
180	対馬(美津島)-(土)-454	美津島町大山	土石流	警戒区域、特別警戒区域	平成28年3月22日
181	対馬(美津島)-(土)-455	美津島町大山	土石流	警戒区域、特別警戒区域	平成28年3月22日
182	対馬(美津島)-(土)-459	美津島町玉調	土石流	警戒区域、特別警戒区域	平成28年3月22日
183	対馬(美津島)-(土)-462	美津島町玉調	土石流	警戒区域、特別警戒区域	平成28年3月22日
184	対馬(美津島)-(土)-463	美津島町玉調	土石流	警戒区域、特別警戒区域	平成28年3月22日
185	対馬(美津島)-(土)-477	美津島町加志	土石流	警戒区域、特別警戒区域	平成28年3月22日
186	対馬(美津島)-(土)-478	美津島町箕形	土石流	警戒区域、特別警戒区域	平成28年3月22日
187	対馬(美津島)-(土)-497	美津島町瀬原第2	土石流	警戒区域、特別警戒区域	平成28年3月22日
188	対馬(美津島)-(土)-500	美津島町大船越本町	土石流	警戒区域、特別警戒区域	平成28年3月22日
189	対馬(美津島)-(土)-501	美津島町大船越本町	土石流	警戒区域、特別警戒区域	平成28年3月22日
190	対馬(美津島)-(土)-501-2	美津島町大船越本町	土石流	警戒区域、特別警戒区域	平成28年3月22日
191	対馬(美津島)-(土)-502	美津島町平瀬原	土石流	警戒区域、特別警戒区域	平成28年3月22日
192	対馬(美津島)-(土)-510	美津島町瀬原第2	土石流	警戒区域、特別警戒区域	平成28年3月22日
193	対馬(美津島)-(土)-511	美津島町瀬原第2	土石流	警戒区域、特別警戒区域	平成28年3月22日
194	対馬(美津島)-(土)-513	美津島町瀬原第2	土石流	警戒区域、特別警戒区域	平成28年3月22日
195	対馬(美津島)-(土)-514	美津島町瀬原第2	土石流	警戒区域、特別警戒区域	平成28年3月22日
196	対馬(美津島)-(土)-517	美津島町瀬原第2	土石流	警戒区域、特別警戒区域	平成28年3月22日
197	対馬(美津島)-(土)-518	美津島町瀬原第2	土石流	警戒区域、特別警戒区域	平成28年3月22日

	箇所番号	所在地	土砂災害の発生原因となる自然現象の種類	区域の種別	告示年月日
198	対馬(美津島)-(土)-519	美津島町瀬原第2	土石流	警戒区域、特別警戒区域	平成28年3月22日
199	対馬(美津島)-(土)-520	美津島町瀬原第2	土石流	警戒区域、特別警戒区域	平成28年3月22日
200	対馬(美津島)-(土)-115	美津島町尾崎	土石流	警戒区域、特別警戒区域	平成28年3月22日
201	対馬(美津島)-(土)-136	美津島町尾崎	土石流	警戒区域、特別警戒区域	平成28年3月22日
202	対馬(美津島)-(土)-137	美津島町尾崎	土石流	警戒区域、特別警戒区域	平成28年3月22日
203	対馬(美津島)-(土)-138	美津島町尾崎	土石流	警戒区域、特別警戒区域	平成28年3月22日
204	対馬(美津島)-(土)-140	美津島町尾崎	土石流	警戒区域、特別警戒区域	平成28年3月22日
205	対馬(美津島)-(土)-168	美津島町尾崎	土石流	警戒区域、特別警戒区域	平成28年3月22日
206	対馬(美津島)-(土)-158	美津島町今里	土石流	警戒区域、特別警戒区域	平成28年3月22日
207	対馬(美津島)-(土)-159	美津島町今里	土石流	警戒区域、特別警戒区域	平成28年3月22日
208	対馬(美津島)-(土)-160	美津島町今里	土石流	警戒区域、特別警戒区域	平成28年3月22日
209	対馬(美津島)-(土)-160-2	美津島町今里	土石流	警戒区域、特別警戒区域	平成28年3月22日
210	対馬(美津島)-(土)-161	美津島町今里	土石流	警戒区域、特別警戒区域	平成28年3月22日
211	対馬(美津島)-(土)-162	美津島町今里	土石流	警戒区域、特別警戒区域	平成28年3月22日
212	対馬(美津島)-(土)-163	美津島町今里	土石流	警戒区域、特別警戒区域	平成28年3月22日
213	対馬(美津島)-(土)-165	美津島町今里	土石流	警戒区域、特別警戒区域	平成28年3月22日
214	対馬(美津島)-(土)-166	美津島町今里	土石流	警戒区域、特別警戒区域	平成28年3月22日
215	対馬(美津島)-(土)-167	美津島町今里	土石流	警戒区域	平成28年3月22日
216	対馬(美津島)-(土)-172	美津島町今里	土石流	警戒区域、特別警戒区域	平成28年3月22日
217	対馬(美津島)-(土)-176	美津島町今里	土石流	警戒区域、特別警戒区域	平成28年3月22日
218	対馬(美津島)-(土)-176-2	美津島町今里	土石流	警戒区域、特別警戒区域	平成28年3月22日
219	対馬(美津島)-(土)-177	美津島町今里	土石流	警戒区域、特別警戒区域	平成28年3月22日
220	対馬(美津島)-(土)-179	美津島町今里	土石流	警戒区域、特別警戒区域	平成28年3月22日
221	対馬(美津島)-(土)-239	美津島町今里	土石流	警戒区域、特別警戒区域	平成28年3月22日
222	対馬(美津島)-(土)-240	美津島町今里	土石流	警戒区域、特別警戒区域	平成28年3月22日
223	対馬(美津島)-(土)-240-2	美津島町今里	土石流	警戒区域、特別警戒区域	平成28年3月22日
224	対馬(美津島)-(土)-241	美津島町今里	土石流	警戒区域、特別警戒区域	平成28年3月22日
225	対馬(美津島)-(土)-242	美津島町今里	土石流	警戒区域、特別警戒区域	平成28年3月22日
226	対馬(美津島)-(土)-244	美津島町今里	土石流	警戒区域、特別警戒区域	平成28年3月22日
227	対馬(美津島)-(土)-245	美津島町今里	土石流	警戒区域、特別警戒区域	平成28年3月22日
228	対馬(美津島)-(土)-141	美津島町吹崎	土石流	警戒区域、特別警戒区域	平成28年3月22日
229	対馬(美津島)-(土)-194	美津島町吹崎	土石流	警戒区域	平成28年3月22日
230	対馬(美津島)-(土)-195	美津島町吹崎	土石流	警戒区域、特別警戒区域	平成28年3月22日
231	対馬(美津島)-(土)-196	美津島町吹崎	土石流	警戒区域、特別警戒区域	平成28年3月22日
232	対馬(美津島)-(土)-197	美津島町吹崎	土石流	警戒区域、特別警戒区域	平成28年3月22日
233	対馬(美津島)-(土)-198	美津島町吹崎	土石流	警戒区域、特別警戒区域	平成28年3月22日
234	対馬(美津島)-(土)-72	美津島町小船越	土石流	警戒区域、特別警戒区域	平成28年3月22日
235	対馬(美津島)-(土)-103	美津島町小船越	土石流	警戒区域、特別警戒区域	平成28年3月22日
236	対馬(美津島)-(土)-104	美津島町小船越	土石流	警戒区域、特別警戒区域	平成28年3月22日
237	対馬(美津島)-(土)-106	美津島町小船越	土石流	警戒区域、特別警戒区域	平成28年3月22日

	箇所番号	所在地	土砂災害の発生原因となる自然現象の種類	区域の種別	告示年月日
238	対馬(美津島)-(土)-107	美津島町小船越	土石流	警戒区域、特別警戒区域	平成28年3月22日
239	対馬(美津島)-(土)-108	美津島町小船越	土石流	警戒区域、特別警戒区域	平成28年3月22日
240	対馬(美津島)-(土)-408	美津島町小船越	土石流	警戒区域、特別警戒区域	平成28年3月22日
241	対馬(美津島)-(土)-409	美津島町小船越	土石流	警戒区域、特別警戒区域	平成28年3月22日
242	対馬(美津島)-(土)-410	美津島町小船越	土石流	警戒区域、特別警戒区域	平成28年3月22日
243	対馬(美津島)-(土)-413	美津島町小船越	土石流	警戒区域、特別警戒区域	平成28年3月22日
244	対馬(美津島)-(土)-415	美津島町小船越	土石流	警戒区域、特別警戒区域	平成28年3月22日
245	対馬(美津島)-(土)-85	美津島町元鴨居瀬	土石流	警戒区域、特別警戒区域	平成28年3月22日
246	対馬(美津島)-(土)-109	美津島町元鴨居瀬	土石流	警戒区域、特別警戒区域	平成28年3月22日
247	対馬(美津島)-(土)-90	美津島町新鴨居瀬	土石流	警戒区域、特別警戒区域	平成28年3月22日
248	対馬(美津島)-(土)-91	美津島町新鴨居瀬	土石流	警戒区域、特別警戒区域	平成28年3月22日
249	対馬(美津島)-(土)-111	美津島町長手	土石流	警戒区域、特別警戒区域	平成28年3月22日
250	対馬(美津島)-(土)-001	対馬市美津島町濃部	土石流	警戒区域、特別警戒区域	平成29年3月7日
251	対馬(美津島)-(土)-002	対馬市美津島町濃部	土石流	警戒区域、特別警戒区域	平成29年3月7日
252	対馬(美津島)-(土)-003	対馬市美津島町濃部	土石流	警戒区域、特別警戒区域	平成29年3月7日
253	対馬(美津島)-(土)-006	対馬市美津島町濃部	土石流	警戒区域、特別警戒区域	平成29年3月7日
254	対馬(美津島)-(土)-007	対馬市美津島町濃部	土石流	警戒区域、特別警戒区域	平成29年3月7日
255	対馬(美津島)-(土)-011	対馬市美津島町濃部	土石流	警戒区域、特別警戒区域	平成29年3月7日
256	対馬(美津島)-(土)-013	対馬市美津島町濃部	土石流	警戒区域、特別警戒区域	平成29年3月7日
257	対馬(美津島)-(土)-016	対馬市美津島町濃部	土石流	警戒区域、特別警戒区域	平成29年3月7日
258	対馬(美津島)-(土)-018	対馬市美津島町濃部	土石流	警戒区域、特別警戒区域	平成29年3月7日
259	対馬(美津島)-(土)-019	対馬市美津島町濃部	土石流	警戒区域、特別警戒区域	平成29年3月7日
260	対馬(美津島)-(土)-023	対馬市美津島町濃部	土石流	警戒区域、特別警戒区域	平成29年3月7日
261	対馬(美津島)-(土)-025	対馬市美津島町濃部	土石流	警戒区域、特別警戒区域	平成29年3月7日
262	対馬(美津島)-(土)-028	対馬市美津島町濃部	土石流	警戒区域、特別警戒区域	平成29年3月7日
263	対馬(美津島)-(土)-034	対馬市美津島町賀谷	土石流	警戒区域、特別警戒区域	平成29年3月7日
264	対馬(美津島)-(土)-036	対馬市美津島町賀谷	土石流	警戒区域、特別警戒区域	平成29年3月7日
265	対馬(美津島)-(土)-037	対馬市美津島町賀谷	土石流	警戒区域、特別警戒区域	平成29年3月7日
266	対馬(美津島)-(土)-038	対馬市美津島町賀谷	土石流	警戒区域、特別警戒区域	平成29年3月7日
267	対馬(美津島)-(土)-039	対馬市美津島町賀谷	土石流	警戒区域、特別警戒区域	平成29年3月7日
268	対馬(美津島)-(土)-041	対馬市美津島町賀谷	土石流	警戒区域、特別警戒区域	平成29年3月7日
269	対馬(美津島)-(土)-042	対馬市美津島町賀谷	土石流	警戒区域、特別警戒区域	平成29年3月7日
270	対馬(美津島)-(土)-043	対馬市美津島町賀谷	土石流	警戒区域、特別警戒区域	平成29年3月7日
271	対馬(美津島)-(土)-044	対馬市美津島町賀谷	土石流	警戒区域、特別警戒区域	平成29年3月7日
272	対馬(美津島)-(土)-045	対馬市美津島町賀谷	土石流	警戒区域、特別警戒区域	平成29年3月7日
273	対馬(美津島)-(土)-046	対馬市美津島町賀谷	土石流	警戒区域、特別警戒区域	平成29年3月7日
274	対馬(美津島)-(土)-047	対馬市美津島町賀谷	土石流	警戒区域、特別警戒区域	平成29年3月7日
275	対馬(美津島)-(土)-048	対馬市美津島町賀谷	土石流	警戒区域	平成29年3月7日
276	対馬(美津島)-(土)-051	対馬市美津島町賀谷	土石流	警戒区域、特別警戒区域	平成29年3月7日
277	対馬(美津島)-(土)-053	対馬市美津島町賀谷	土石流	警戒区域、特別警戒区域	平成29年3月7日

	箇所番号	所在地	土砂災害の発生原因となる自然現象の種類	区域の種別	告示年月日
278	対馬(美津島)-(土)-054	対馬市美津島町濃部	土石流	警戒区域	平成29年3月7日
279	対馬(美津島)-(土)-059	対馬市美津島町賀谷	土石流	警戒区域、特別警戒区域	平成29年3月7日
280	対馬(美津島)-(土)-066	対馬市美津島町芦浦	土石流	警戒区域、特別警戒区域	平成29年3月7日
281	対馬(美津島)-(土)-070	対馬市美津島町芦浦	土石流	警戒区域、特別警戒区域	平成29年3月7日
282	対馬(美津島)-(土)-071	対馬市美津島町芦浦	土石流	警戒区域、特別警戒区域	平成29年3月7日
283	対馬(美津島)-(土)-075	対馬市美津島町芦浦	土石流	警戒区域、特別警戒区域	平成29年3月7日
284	対馬(美津島)-(土)-076	対馬市美津島町芦浦	土石流	警戒区域、特別警戒区域	平成29年3月7日
285	対馬(美津島)-(土)-078	対馬市美津島町芦浦	土石流	警戒区域、特別警戒区域	平成29年3月7日
286	対馬(美津島)-(土)-079	対馬市美津島町芦浦	土石流	警戒区域、特別警戒区域	平成29年3月7日
287	対馬(美津島)-(土)-080	対馬市美津島町芦浦	土石流	警戒区域、特別警戒区域	平成29年3月7日
288	対馬(美津島)-(土)-081	対馬市美津島町芦浦	土石流	警戒区域、特別警戒区域	平成29年3月7日
289	対馬(美津島)-(土)-082	対馬市美津島町芦浦	土石流	警戒区域、特別警戒区域	平成29年3月7日
290	対馬(美津島)-(土)-083	対馬市美津島町芦浦	土石流	警戒区域、特別警戒区域	平成29年3月7日
291	対馬(美津島)-(土)-084	対馬市美津島町芦浦	土石流	警戒区域、特別警戒区域	平成29年3月7日
292	対馬(美津島)-(土)-086	対馬市美津島町芦浦	土石流	警戒区域、特別警戒区域	平成29年3月7日
293	対馬(美津島)-(土)-087	対馬市美津島町芦浦	土石流	警戒区域、特別警戒区域	平成29年3月7日
294	対馬(美津島)-(土)-397	対馬市美津島町濃部	土石流	警戒区域、特別警戒区域	平成29年3月7日
295	対馬(美津島)-(土)-401	対馬市美津島町濃部	土石流	警戒区域、特別警戒区域	平成29年3月7日
296	対馬(美津島)-(土)-402	対馬市美津島町濃部	土石流	警戒区域、特別警戒区域	平成29年3月7日
297	対馬(美津島)-(土)-405	対馬市美津島町赤島	土石流	警戒区域、特別警戒区域	平成29年3月7日
298	対馬(美津島)-(土)-419	対馬市美津島町赤島	土石流	警戒区域、特別警戒区域	平成29年3月7日
1	対馬(美津島)-(地)-1	対馬市美津島町賀谷	地すべり	警戒区域	令和元年11月1日
2	対馬(美津島)-(地)-2	対馬市美津島町緒方	地すべり	警戒区域	令和元年11月1日
3	対馬(美津島)-(地)-3	対馬市美津島町緒方	地すべり	警戒区域	令和元年11月1日
4	対馬(美津島)-(地)-4	対馬市美津島町緒方	地すべり	警戒区域	令和元年11月1日
5	対馬(美津島)-(地)-5	対馬市美津島町鶏知	地すべり	警戒区域	令和元年11月1日
6	対馬(美津島)-(地)-6	対馬市美津島町根緒	地すべり	警戒区域	令和元年11月1日
7	対馬(美津島)-(地)-7	対馬市美津島町尾崎	地すべり	警戒区域	令和元年11月1日
8	対馬(美津島)-(地)-8	対馬市美津島町加志	地すべり	警戒区域	令和元年11月1日
9	対馬(美津島)-(地)-9	対馬市美津島町今里	地すべり	警戒区域	令和元年11月1日
10	対馬(美津島)-(地)-10	対馬市美津島町加志	地すべり	警戒区域	令和元年11月1日
11	対馬(美津島)-(地)-11	対馬市美津島町洲藻	地すべり	警戒区域	令和元年11月1日
12	対馬(美津島)-(地)-12	対馬市美津島町吹崎	地すべり	警戒区域	令和元年11月1日
13	対馬(美津島)-(地)-13	対馬市美津島町吹崎	地すべり	警戒区域	令和元年11月1日
14	対馬(美津島)-(地)-14	対馬市美津島町吹崎	地すべり	警戒区域	令和元年11月1日
15	対馬(美津島)-(地)-15	対馬市美津島町吹崎	地すべり	警戒区域	令和元年11月1日
16	対馬(美津島)-(地)-16	対馬市美津島町箕形	地すべり	警戒区域	令和元年11月1日
17	対馬(美津島)-(地)-17	対馬市美津島町洲藻	地すべり	警戒区域	令和元年11月1日
18	対馬(美津島)-(地)-18	対馬市美津島町洲藻	地すべり	警戒区域	令和元年11月1日
19	対馬(美津島)-(地)-19	対馬市美津島町黒瀬	地すべり	警戒区域	令和元年11月1日

地　区	種　別	警戒区域の箇所数	特別警戒区域の箇所数
豊玉町（一部）	急傾斜地	３９３	３９２
	土石流	１４２	１３８
	地すべり	６	０
	合　計	５４１	５３０

	箇所番号	所在地	土砂災害の発生原因となる自然現象の種類	区域の種別	告示年月日
1	対馬(豊玉)-(急)-015	対馬市豊玉町小綱	急傾斜地の崩壊	警戒区域、特別警戒区域	令和元年7月5日
2	対馬(豊玉)-(急)-017	対馬市豊玉町志多浦	急傾斜地の崩壊	警戒区域、特別警戒区域	令和元年7月5日
3	対馬(豊玉)-(急)-018	対馬市豊玉町志多浦	急傾斜地の崩壊	警戒区域、特別警戒区域	令和元年7月5日
4	対馬(豊玉)-(急)-020	対馬市豊玉町志多浦	急傾斜地の崩壊	警戒区域、特別警戒区域	令和元年7月5日
5	対馬(豊玉)-(急)-020-2	対馬市豊玉町志多浦	急傾斜地の崩壊	警戒区域、特別警戒区域	令和元年7月5日
6	対馬(豊玉)-(急)-022	対馬市豊玉町志多浦	急傾斜地の崩壊	警戒区域、特別警戒区域	令和元年7月5日
7	対馬(豊玉)-(急)-023	対馬市豊玉町志多浦	急傾斜地の崩壊	警戒区域、特別警戒区域	令和元年7月5日
8	対馬(豊玉)-(急)-024	対馬市豊玉町志多浦	急傾斜地の崩壊	警戒区域、特別警戒区域	令和元年7月5日
9	対馬(豊玉)-(急)-025	対馬市豊玉町志多浦	急傾斜地の崩壊	警戒区域、特別警戒区域	令和元年7月5日
10	対馬(豊玉)-(急)-027	対馬市豊玉町小綱	急傾斜地の崩壊	警戒区域、特別警戒区域	令和元年7月5日
11	対馬(豊玉)-(急)-074	対馬市豊玉町小綱	急傾斜地の崩壊	警戒区域、特別警戒区域	令和元年7月5日
12	対馬(豊玉)-(急)-075	対馬市豊玉町小綱	急傾斜地の崩壊	警戒区域、特別警戒区域	令和元年7月5日
13	対馬(豊玉)-(急)-076	対馬市豊玉町小綱	急傾斜地の崩壊	警戒区域、特別警戒区域	令和元年7月5日
14	対馬(豊玉)-(急)-077	対馬市豊玉町小綱	急傾斜地の崩壊	警戒区域、特別警戒区域	令和元年7月5日
15	対馬(豊玉)-(急)-078	対馬市豊玉町志多浦	急傾斜地の崩壊	警戒区域、特別警戒区域	令和元年7月5日
16	対馬(豊玉)-(急)-079	対馬市豊玉町志多浦	急傾斜地の崩壊	警戒区域、特別警戒区域	令和元年7月5日
17	対馬(豊玉)-(急)-084	対馬市豊玉町大綱	急傾斜地の崩壊	警戒区域、特別警戒区域	令和元年7月5日
18	対馬(豊玉)-(急)-085	対馬市豊玉町大綱	急傾斜地の崩壊	警戒区域、特別警戒区域	令和元年7月5日
19	対馬(豊玉)-(急)-086	対馬市豊玉町大綱	急傾斜地の崩壊	警戒区域、特別警戒区域	令和元年7月5日
20	対馬(豊玉)-(急)-087	対馬市豊玉町大綱	急傾斜地の崩壊	警戒区域、特別警戒区域	令和元年7月5日
21	対馬(豊玉)-(急)-087-3	対馬市豊玉町大綱	急傾斜地の崩壊	警戒区域、特別警戒区域	令和元年7月5日
22	対馬(豊玉)-(急)-090	対馬市豊玉町大綱	急傾斜地の崩壊	警戒区域、特別警戒区域	令和元年7月5日
23	対馬(豊玉)-(急)-092	対馬市豊玉町大綱	急傾斜地の崩壊	警戒区域、特別警戒区域	令和元年7月5日
24	対馬(豊玉)-(急)-093	対馬市豊玉町大綱	急傾斜地の崩壊	警戒区域、特別警戒区域	令和元年7月5日
25	対馬(豊玉)-(急)-096	対馬市豊玉町大綱	急傾斜地の崩壊	警戒区域、特別警戒区域	令和元年7月5日
26	対馬(豊玉)-(急)-097	対馬市豊玉町大綱	急傾斜地の崩壊	警戒区域、特別警戒区域	令和元年7月5日
27	対馬(豊玉)-(急)-098	対馬市豊玉町大綱	急傾斜地の崩壊	警戒区域、特別警戒区域	令和元年7月5日
28	対馬(豊玉)-(急)-099	対馬市豊玉町小綱	急傾斜地の崩壊	警戒区域、特別警戒区域	令和元年7月5日
29	対馬(豊玉)-(急)-100	対馬市豊玉町小綱	急傾斜地の崩壊	警戒区域、特別警戒区域	令和元年7月5日
30	対馬(豊玉)-(急)-101	対馬市豊玉町大綱	急傾斜地の崩壊	警戒区域、特別警戒区域	令和元年7月5日

	箇所番号	所在地	土砂災害の発生原因となる自然現象の種類	区域の種別	告示年月日
31	対馬(豊玉)-(急)-101-2	対馬市豊玉町大綱	急傾斜地の崩壊	警戒区域、特別警戒区域	令和元年7月5日
32	対馬(豊玉)-(急)-105	対馬市豊玉町大綱	急傾斜地の崩壊	警戒区域、特別警戒区域	令和元年7月5日
33	対馬(豊玉)-(急)-106	対馬市豊玉町大綱	急傾斜地の崩壊	警戒区域、特別警戒区域	令和元年7月5日
34	対馬(豊玉)-(急)-107	対馬市豊玉町大綱	急傾斜地の崩壊	警戒区域、特別警戒区域	令和元年7月5日
35	対馬(豊玉)-(急)-123	対馬市豊玉町小綱	急傾斜地の崩壊	警戒区域、特別警戒区域	令和元年7月5日
36	対馬(豊玉)-(急)-123-2	対馬市豊玉町小綱	急傾斜地の崩壊	警戒区域、特別警戒区域	令和元年7月5日
37	対馬(豊玉)-(急)-206	対馬市豊玉町佐保	急傾斜地の崩壊	警戒区域、特別警戒区域	令和元年7月5日
38	対馬(豊玉)-(急)-206-2	対馬市豊玉町佐保	急傾斜地の崩壊	警戒区域、特別警戒区域	令和元年7月5日
39	対馬(豊玉)-(急)-207	対馬市豊玉町佐保	急傾斜地の崩壊	警戒区域、特別警戒区域	令和元年7月5日
40	対馬(豊玉)-(急)-208	対馬市豊玉町佐保	急傾斜地の崩壊	警戒区域、特別警戒区域	令和元年7月5日
41	対馬(豊玉)-(急)-209	対馬市豊玉町佐保	急傾斜地の崩壊	警戒区域、特別警戒区域	令和元年7月5日
42	対馬(豊玉)-(急)-210	対馬市豊玉町佐保	急傾斜地の崩壊	警戒区域、特別警戒区域	令和元年7月5日
43	対馬(豊玉)-(急)-211	対馬市豊玉町佐保	急傾斜地の崩壊	警戒区域、特別警戒区域	令和元年7月5日
44	対馬(豊玉)-(急)-212	対馬市豊玉町佐保	急傾斜地の崩壊	警戒区域、特別警戒区域	令和元年7月5日
45	対馬(豊玉)-(急)-213	対馬市豊玉町佐保	急傾斜地の崩壊	警戒区域、特別警戒区域	令和元年7月5日
46	対馬(豊玉)-(急)-214	対馬市豊玉町佐保	急傾斜地の崩壊	警戒区域、特別警戒区域	令和元年7月5日
47	対馬(豊玉)-(急)-215	対馬市豊玉町佐保	急傾斜地の崩壊	警戒区域、特別警戒区域	令和元年7月5日
48	対馬(豊玉)-(急)-216	対馬市豊玉町大綱	急傾斜地の崩壊	警戒区域、特別警戒区域	令和元年7月5日
49	対馬(豊玉)-(急)-217	対馬市豊玉町大綱	急傾斜地の崩壊	警戒区域、特別警戒区域	令和元年7月5日
50	対馬(豊玉)-(急)-218	対馬市豊玉町大綱	急傾斜地の崩壊	警戒区域、特別警戒区域	令和元年7月5日
51	対馬(豊玉)-(急)-219	対馬市豊玉町大綱	急傾斜地の崩壊	警戒区域、特別警戒区域	令和元年7月5日
52	対馬(豊玉)-(急)-221	対馬市豊玉町卯麦	急傾斜地の崩壊	警戒区域、特別警戒区域	令和元年7月5日
53	対馬(豊玉)-(急)-222	対馬市豊玉町大綱	急傾斜地の崩壊	警戒区域、特別警戒区域	令和元年7月5日
54	対馬(豊玉)-(急)-224	対馬市豊玉町大綱	急傾斜地の崩壊	警戒区域、特別警戒区域	令和元年7月5日
55	対馬(豊玉)-(急)-224-2	対馬市豊玉町大綱	急傾斜地の崩壊	警戒区域、特別警戒区域	令和元年7月5日
56	対馬(豊玉)-(急)-225	対馬市豊玉町大綱	急傾斜地の崩壊	警戒区域、特別警戒区域	令和元年7月5日
57	対馬(豊玉)-(急)-226	対馬市豊玉町仁位	急傾斜地の崩壊	警戒区域、特別警戒区域	令和元年7月5日
58	対馬(豊玉)-(急)-227	対馬市豊玉町仁位	急傾斜地の崩壊	警戒区域、特別警戒区域	令和元年7月5日
59	対馬(豊玉)-(急)-228	対馬市豊玉町仁位	急傾斜地の崩壊	警戒区域、特別警戒区域	令和元年7月5日
60	対馬(豊玉)-(急)-229	対馬市豊玉町仁位	急傾斜地の崩壊	警戒区域、特別警戒区域	令和元年7月5日
61	対馬(豊玉)-(急)-230	対馬市豊玉町仁位	急傾斜地の崩壊	警戒区域、特別警戒区域	令和元年7月5日
62	対馬(豊玉)-(急)-231	対馬市豊玉町仁位	急傾斜地の崩壊	警戒区域、特別警戒区域	令和元年7月5日
63	対馬(豊玉)-(急)-232	対馬市豊玉町仁位	急傾斜地の崩壊	警戒区域、特別警戒区域	令和元年7月5日
64	対馬(豊玉)-(急)-232-2	対馬市豊玉町仁位	急傾斜地の崩壊	警戒区域、特別警戒区域	令和元年7月5日
65	対馬(豊玉)-(急)-233	対馬市豊玉町仁位	急傾斜地の崩壊	警戒区域、特別警戒区域	令和元年7月5日
66	対馬(豊玉)-(急)-234	対馬市豊玉町仁位	急傾斜地の崩壊	警戒区域、特別警戒区域	令和元年7月5日
67	対馬(豊玉)-(急)-235	対馬市豊玉町仁位	急傾斜地の崩壊	警戒区域、特別警戒区域	令和元年7月5日
68	対馬(豊玉)-(急)-235-2	対馬市豊玉町仁位	急傾斜地の崩壊	警戒区域、特別警戒区域	令和元年7月5日
69	対馬(豊玉)-(急)-235-3	対馬市豊玉町仁位	急傾斜地の崩壊	警戒区域、特別警戒区域	令和元年7月5日
70	対馬(豊玉)-(急)-237	対馬市豊玉町仁位	急傾斜地の崩壊	警戒区域、特別警戒区域	令和元年7月5日

	箇所番号	所在地	土砂災害の発生原因となる自然現象の種類	区域の種別	告示年月日
71	対馬(豊玉)-(急)-238	対馬市豊玉町仁位	急傾斜地の崩壊	警戒区域、特別警戒区域	令和元年7月5日
72	対馬(豊玉)-(急)-239	対馬市豊玉町仁位	急傾斜地の崩壊	警戒区域、特別警戒区域	令和元年7月5日
73	対馬(豊玉)-(急)-240	対馬市豊玉町仁位	急傾斜地の崩壊	警戒区域、特別警戒区域	令和元年7月5日
74	対馬(豊玉)-(急)-242	対馬市豊玉町仁位	急傾斜地の崩壊	警戒区域、特別警戒区域	令和元年7月5日
75	対馬(豊玉)-(急)-242-2	対馬市豊玉町仁位	急傾斜地の崩壊	警戒区域、特別警戒区域	令和元年7月5日
76	対馬(豊玉)-(急)-243	対馬市豊玉町仁位	急傾斜地の崩壊	警戒区域、特別警戒区域	令和元年7月5日
77	対馬(豊玉)-(急)-244	対馬市豊玉町仁位	急傾斜地の崩壊	警戒区域、特別警戒区域	令和元年7月5日
78	対馬(豊玉)-(急)-244-2	対馬市豊玉町仁位	急傾斜地の崩壊	警戒区域、特別警戒区域	令和元年7月5日
79	対馬(豊玉)-(急)-244-3	対馬市豊玉町仁位	急傾斜地の崩壊	警戒区域、特別警戒区域	令和元年7月5日
80	対馬(豊玉)-(急)-245	対馬市豊玉町仁位	急傾斜地の崩壊	警戒区域、特別警戒区域	令和元年7月5日
81	対馬(豊玉)-(急)-248	対馬市豊玉町仁位	急傾斜地の崩壊	警戒区域、特別警戒区域	令和元年7月5日
82	対馬(豊玉)-(急)-249	対馬市豊玉町仁位	急傾斜地の崩壊	警戒区域、特別警戒区域	令和元年7月5日
83	対馬(豊玉)-(急)-250	対馬市豊玉町仁位	急傾斜地の崩壊	警戒区域、特別警戒区域	令和元年7月5日
84	対馬(豊玉)-(急)-250-2	対馬市豊玉町仁位	急傾斜地の崩壊	警戒区域、特別警戒区域	令和元年7月5日
85	対馬(豊玉)-(急)-251	対馬市豊玉町仁位	急傾斜地の崩壊	警戒区域、特別警戒区域	令和元年7月5日
86	対馬(豊玉)-(急)-251-2	対馬市豊玉町仁位	急傾斜地の崩壊	警戒区域、特別警戒区域	令和元年7月5日
87	対馬(豊玉)-(急)-252	対馬市豊玉町仁位	急傾斜地の崩壊	警戒区域、特別警戒区域	令和元年7月5日
88	対馬(豊玉)-(急)-252-2	対馬市豊玉町仁位	急傾斜地の崩壊	警戒区域、特別警戒区域	令和元年7月5日
89	対馬(豊玉)-(急)-252-3	対馬市豊玉町仁位	急傾斜地の崩壊	警戒区域、特別警戒区域	令和元年7月5日
90	対馬(豊玉)-(急)-253	対馬市豊玉町仁位	急傾斜地の崩壊	警戒区域、特別警戒区域	令和元年7月5日
91	対馬(豊玉)-(急)-253-2	対馬市豊玉町仁位	急傾斜地の崩壊	警戒区域、特別警戒区域	令和元年7月5日
92	対馬(豊玉)-(急)-253-3	対馬市豊玉町仁位	急傾斜地の崩壊	警戒区域、特別警戒区域	令和元年7月5日
93	対馬(豊玉)-(急)-253-4	対馬市豊玉町仁位	急傾斜地の崩壊	警戒区域、特別警戒区域	令和元年7月5日
94	対馬(豊玉)-(急)-253-5	対馬市豊玉町仁位	急傾斜地の崩壊	警戒区域、特別警戒区域	令和元年7月5日
95	対馬(豊玉)-(急)-253-6	対馬市豊玉町仁位	急傾斜地の崩壊	警戒区域、特別警戒区域	令和元年7月5日
96	対馬(豊玉)-(急)-254	対馬市豊玉町仁位	急傾斜地の崩壊	警戒区域、特別警戒区域	令和元年7月5日
97	対馬(豊玉)-(急)-255	対馬市豊玉町仁位	急傾斜地の崩壊	警戒区域、特別警戒区域	令和元年7月5日
98	対馬(豊玉)-(急)-256	対馬市豊玉町大綱	急傾斜地の崩壊	警戒区域、特別警戒区域	令和元年7月5日
99	対馬(豊玉)-(急)-259	対馬市豊玉町卯麦	急傾斜地の崩壊	警戒区域、特別警戒区域	令和元年7月5日
100	対馬(豊玉)-(急)-260	対馬市豊玉町卯麦	急傾斜地の崩壊	警戒区域、特別警戒区域	令和元年7月5日
101	対馬(豊玉)-(急)-262	対馬市豊玉町佐保	急傾斜地の崩壊	警戒区域、特別警戒区域	令和元年7月5日
102	対馬(豊玉)-(急)-262-2	対馬市豊玉町佐保	急傾斜地の崩壊	警戒区域、特別警戒区域	令和元年7月5日
103	対馬(豊玉)-(急)-270	対馬市豊玉町卯麦	急傾斜地の崩壊	警戒区域、特別警戒区域	令和元年7月5日
104	対馬(豊玉)-(急)-271	対馬市豊玉町卯麦	急傾斜地の崩壊	警戒区域、特別警戒区域	令和元年7月5日
105	対馬(豊玉)-(急)-272	対馬市豊玉町卯麦	急傾斜地の崩壊	警戒区域、特別警戒区域	令和元年7月5日
106	対馬(豊玉)-(急)-273	対馬市豊玉町卯麦	急傾斜地の崩壊	警戒区域、特別警戒区域	令和元年7月5日
107	対馬(豊玉)-(急)-274	対馬市豊玉町卯麦	急傾斜地の崩壊	警戒区域、特別警戒区域	令和元年7月5日
108	対馬(豊玉)-(急)-275	対馬市豊玉町卯麦	急傾斜地の崩壊	警戒区域、特別警戒区域	令和元年7月5日
109	対馬(豊玉)-(急)-276	対馬市豊玉町卯麦	急傾斜地の崩壊	警戒区域、特別警戒区域	令和元年7月5日
110	対馬(豊玉)-(急)-276-2	対馬市豊玉町卯麦	急傾斜地の崩壊	警戒区域、特別警戒区域	令和元年7月5日

	箇所番号	所在地	土砂災害の発生原因となる自然現象の種類	区域の種別	告示年月日
111	対馬(豊玉)-(急)-277	対馬市豊玉町卯麦	急傾斜地の崩壊	警戒区域、特別警戒区域	令和元年7月5日
112	対馬(豊玉)-(急)-277-2	対馬市豊玉町卯麦	急傾斜地の崩壊	警戒区域、特別警戒区域	令和元年7月5日
113	対馬(豊玉)-(急)-278	対馬市豊玉町卯麦	急傾斜地の崩壊	警戒区域、特別警戒区域	令和元年7月5日
114	対馬(豊玉)-(急)-279	対馬市豊玉町卯麦	急傾斜地の崩壊	警戒区域、特別警戒区域	令和元年7月5日
115	対馬(豊玉)-(急)-280	対馬市豊玉町卯麦	急傾斜地の崩壊	警戒区域、特別警戒区域	令和元年7月5日
116	対馬(豊玉)-(急)-281	対馬市豊玉町卯麦	急傾斜地の崩壊	警戒区域、特別警戒区域	令和元年7月5日
117	対馬(豊玉)-(急)-282	対馬市豊玉町卯麦	急傾斜地の崩壊	警戒区域、特別警戒区域	令和元年7月5日
118	対馬(豊玉)-(急)-288	対馬市豊玉町卯麦	急傾斜地の崩壊	警戒区域、特別警戒区域	令和元年7月5日
119	対馬(豊玉)-(急)-289	対馬市豊玉町卯麦	急傾斜地の崩壊	警戒区域、特別警戒区域	令和元年7月5日
120	対馬(豊玉)-(急)-290	対馬市豊玉町卯麦	急傾斜地の崩壊	警戒区域、特別警戒区域	令和元年7月5日
121	対馬(豊玉)-(急)-292	対馬市豊玉町卯麦	急傾斜地の崩壊	警戒区域、特別警戒区域	令和元年7月5日
122	対馬(豊玉)-(急)-294	対馬市豊玉町卯麦	急傾斜地の崩壊	警戒区域、特別警戒区域	令和元年7月5日
123	対馬(豊玉)-(急)-295	対馬市豊玉町卯麦	急傾斜地の崩壊	警戒区域、特別警戒区域	令和元年7月5日
124	対馬(豊玉)-(急)-296	対馬市豊玉町佐保	急傾斜地の崩壊	警戒区域、特別警戒区域	令和元年7月5日
125	対馬(豊玉)-(急)-297	対馬市豊玉町卯麦	急傾斜地の崩壊	警戒区域、特別警戒区域	令和元年7月5日
126	対馬(豊玉)-(急)-298	対馬市豊玉町佐保	急傾斜地の崩壊	警戒区域、特別警戒区域	令和元年7月5日
127	対馬(豊玉)-(急)-299	対馬市豊玉町仁位	急傾斜地の崩壊	警戒区域、特別警戒区域	令和元年7月5日
128	対馬(豊玉)-(急)-299-2	対馬市豊玉町仁位	急傾斜地の崩壊	警戒区域、特別警戒区域	令和元年7月5日
129	対馬(豊玉)-(急)-300	対馬市豊玉町仁位	急傾斜地の崩壊	警戒区域、特別警戒区域	令和元年7月5日
130	対馬(豊玉)-(急)-301	対馬市豊玉町仁位	急傾斜地の崩壊	警戒区域、特別警戒区域	令和元年7月5日
131	対馬(豊玉)-(急)-302	対馬市豊玉町仁位	急傾斜地の崩壊	警戒区域、特別警戒区域	令和元年7月5日
132	対馬(豊玉)-(急)-302-2	対馬市豊玉町仁位	急傾斜地の崩壊	警戒区域、特別警戒区域	令和元年7月5日
133	対馬(豊玉)-(急)-305	対馬市豊玉町仁位	急傾斜地の崩壊	警戒区域、特別警戒区域	令和元年7月5日
134	対馬(豊玉)-(急)-305-2	対馬市豊玉町仁位	急傾斜地の崩壊	警戒区域、特別警戒区域	令和元年7月5日
135	対馬(豊玉)-(急)-306	対馬市豊玉町仁位	急傾斜地の崩壊	警戒区域、特別警戒区域	令和元年7月5日
136	対馬(豊玉)-(急)-306-2	対馬市豊玉町仁位	急傾斜地の崩壊	警戒区域、特別警戒区域	令和元年7月5日
137	対馬(豊玉)-(急)-311	対馬市豊玉町仁位	急傾斜地の崩壊	警戒区域、特別警戒区域	令和元年7月5日
138	対馬(豊玉)-(急)-312	対馬市豊玉町仁位	急傾斜地の崩壊	警戒区域、特別警戒区域	令和元年7月5日
139	対馬(豊玉)-(急)-320	対馬市豊玉町仁位	急傾斜地の崩壊	警戒区域、特別警戒区域	令和元年7月5日
140	対馬(豊玉)-(急)-321	対馬市豊玉町仁位	急傾斜地の崩壊	警戒区域、特別警戒区域	令和元年7月5日
141	対馬(豊玉)-(急)-325	対馬市豊玉町仁位	急傾斜地の崩壊	警戒区域、特別警戒区域	令和元年7月5日
142	対馬(豊玉)-(急)-326	対馬市豊玉町仁位	急傾斜地の崩壊	警戒区域、特別警戒区域	令和元年7月5日
143	対馬(豊玉)-(急)-326-2	対馬市豊玉町仁位	急傾斜地の崩壊	警戒区域、特別警戒区域	令和元年7月5日
144	対馬(豊玉)-(急)-330	対馬市豊玉町仁位	急傾斜地の崩壊	警戒区域、特別警戒区域	令和元年7月5日
145	対馬(豊玉)-(急)-330-2	対馬市豊玉町仁位	急傾斜地の崩壊	警戒区域、特別警戒区域	令和元年7月5日
146	対馬(豊玉)-(急)-340	対馬市豊玉町鑓川	急傾斜地の崩壊	警戒区域、特別警戒区域	令和元年7月5日
147	対馬(豊玉)-(急)-341	対馬市豊玉町鑓川	急傾斜地の崩壊	警戒区域、特別警戒区域	令和元年7月5日
148	対馬(豊玉)-(急)-341-2	対馬市豊玉町鑓川	急傾斜地の崩壊	警戒区域、特別警戒区域	令和元年7月5日
149	対馬(豊玉)-(急)-342	対馬市豊玉町鑓川	急傾斜地の崩壊	警戒区域、特別警戒区域	令和元年7月5日
150	対馬(豊玉)-(急)-343	対馬市豊玉町鑓川	急傾斜地の崩壊	警戒区域、特別警戒区域	令和元年7月5日

	箇所番号	所在地	土砂災害の発生原因となる自然現象の種類	区域の種別	告示年月日
151	対馬(豊玉)-(急)-344	対馬市豊玉町鑓川	急傾斜地の崩壊	警戒区域、特別警戒区域	令和元年7月5日
152	対馬(豊玉)-(急)-345	対馬市豊玉町鑓川	急傾斜地の崩壊	警戒区域、特別警戒区域	令和元年7月5日
153	対馬(豊玉)-(急)-347	対馬市豊玉町鑓川	急傾斜地の崩壊	警戒区域、特別警戒区域	令和元年7月5日
154	対馬(豊玉)-(急)-349	対馬市豊玉町鑓川	急傾斜地の崩壊	警戒区域、特別警戒区域	令和元年7月5日
155	対馬(豊玉)-(急)-352	対馬市豊玉町鑓川	急傾斜地の崩壊	警戒区域、特別警戒区域	令和元年7月5日
156	対馬(豊玉)-(急)-360	対馬市豊玉町鑓川	急傾斜地の崩壊	警戒区域、特別警戒区域	令和元年7月5日
157	対馬(豊玉)-(急)-365	対馬市豊玉町仁位	急傾斜地の崩壊	警戒区域、特別警戒区域	令和元年7月5日
158	対馬(豊玉)-(急)-365-2	対馬市豊玉町仁位	急傾斜地の崩壊	警戒区域、特別警戒区域	令和元年7月5日
159	対馬(豊玉)-(急)-366	対馬市豊玉町仁位	急傾斜地の崩壊	警戒区域、特別警戒区域	令和元年7月5日
160	対馬(豊玉)-(急)-366-2	対馬市豊玉町仁位	急傾斜地の崩壊	警戒区域、特別警戒区域	令和元年7月5日
161	対馬(豊玉)-(急)-368	対馬市豊玉町和板	急傾斜地の崩壊	警戒区域、特別警戒区域	令和元年7月5日
162	対馬(豊玉)-(急)-369	対馬市豊玉町仁位	急傾斜地の崩壊	警戒区域、特別警戒区域	令和元年7月5日
163	対馬(豊玉)-(急)-371	対馬市豊玉町和板	急傾斜地の崩壊	警戒区域、特別警戒区域	令和元年7月5日
164	対馬(豊玉)-(急)-372	対馬市豊玉町和板	急傾斜地の崩壊	警戒区域、特別警戒区域	令和元年7月5日
165	対馬(豊玉)-(急)-373	対馬市豊玉町和板	急傾斜地の崩壊	警戒区域、特別警戒区域	令和元年7月5日
166	対馬(豊玉)-(急)-374	対馬市豊玉町和板	急傾斜地の崩壊	警戒区域、特別警戒区域	令和元年7月5日
167	対馬(豊玉)-(急)-375	対馬市豊玉町和板	急傾斜地の崩壊	警戒区域、特別警戒区域	令和元年7月5日
168	対馬(豊玉)-(急)-376	対馬市豊玉町和板	急傾斜地の崩壊	警戒区域、特別警戒区域	令和元年7月5日
169	対馬(豊玉)-(急)-377	対馬市豊玉町和板	急傾斜地の崩壊	警戒区域、特別警戒区域	令和元年7月5日
170	対馬(豊玉)-(急)-378	対馬市豊玉町和板	急傾斜地の崩壊	警戒区域、特別警戒区域	令和元年7月5日
171	対馬(豊玉)-(急)-379	対馬市豊玉町和板	急傾斜地の崩壊	警戒区域、特別警戒区域	令和元年7月5日
172	対馬(豊玉)-(急)-380	対馬市豊玉町和板	急傾斜地の崩壊	警戒区域、特別警戒区域	令和元年7月5日
173	対馬(豊玉)-(急)-382	対馬市豊玉町和板	急傾斜地の崩壊	警戒区域、特別警戒区域	令和元年7月5日
174	対馬(豊玉)-(急)-382-2	対馬市豊玉町和板	急傾斜地の崩壊	警戒区域、特別警戒区域	令和元年7月5日
175	対馬(豊玉)-(急)-384	対馬市豊玉町仁位	急傾斜地の崩壊	警戒区域、特別警戒区域	令和元年7月5日
176	対馬(豊玉)-(急)-387	対馬市豊玉町鑓川	急傾斜地の崩壊	警戒区域、特別警戒区域	令和元年7月5日
177	対馬(豊玉)-(急)-387-2	対馬市豊玉町鑓川	急傾斜地の崩壊	警戒区域、特別警戒区域	令和元年7月5日
178	対馬(豊玉)-(急)-388	対馬市豊玉町鑓川	急傾斜地の崩壊	警戒区域、特別警戒区域	令和元年7月5日
179	対馬(豊玉)-(急)-389	対馬市豊玉町鑓川	急傾斜地の崩壊	警戒区域、特別警戒区域	令和元年7月5日
180	対馬(豊玉)-(急)-390	対馬市豊玉町鑓川	急傾斜地の崩壊	警戒区域、特別警戒区域	令和元年7月5日
181	対馬(豊玉)-(急)-392	対馬市豊玉町鑓川	急傾斜地の崩壊	警戒区域、特別警戒区域	令和元年7月5日
182	対馬(豊玉)-(急)-393	対馬市豊玉町鑓川	急傾斜地の崩壊	警戒区域、特別警戒区域	令和元年7月5日
183	対馬(豊玉)-(急)-394	対馬市豊玉町鑓川	急傾斜地の崩壊	警戒区域、特別警戒区域	令和元年7月5日
184	対馬(豊玉)-(急)-395	対馬市豊玉町鑓川	急傾斜地の崩壊	警戒区域、特別警戒区域	令和元年7月5日
185	対馬(豊玉)-(急)-397	対馬市豊玉町横浦	急傾斜地の崩壊	警戒区域、特別警戒区域	令和元年7月5日
186	対馬(豊玉)-(急)-397-2	対馬市豊玉町横浦	急傾斜地の崩壊	警戒区域、特別警戒区域	令和元年7月5日
187	対馬(豊玉)-(急)-397-3	対馬市豊玉町横浦	急傾斜地の崩壊	警戒区域、特別警戒区域	令和元年7月5日
188	対馬(豊玉)-(急)-398	対馬市豊玉町横浦	急傾斜地の崩壊	警戒区域、特別警戒区域	令和元年7月5日
189	対馬(豊玉)-(急)-400	対馬市豊玉町横浦	急傾斜地の崩壊	警戒区域、特別警戒区域	令和元年7月5日
190	対馬(豊玉)-(急)-401	対馬市豊玉町横浦	急傾斜地の崩壊	警戒区域、特別警戒区域	令和元年7月5日

	箇所番号	所在地	土砂災害の発生原因となる自然現象の種類	区域の種別	告示年月日
191	対馬(豊玉)-(急)-404	対馬市豊玉町横浦	急傾斜地の崩壊	警戒区域、特別警戒区域	令和元年7月5日
192	対馬(豊玉)-(急)-405	対馬市豊玉町横浦	急傾斜地の崩壊	警戒区域、特別警戒区域	令和元年7月5日
193	対馬(豊玉)-(急)-407	対馬市豊玉町横浦	急傾斜地の崩壊	警戒区域、特別警戒区域	令和元年7月5日
194	対馬(豊玉)-(急)-407-2	対馬市豊玉町横浦	急傾斜地の崩壊	警戒区域、特別警戒区域	令和元年7月5日
195	対馬(豊玉)-(急)-409	対馬市豊玉町横浦	急傾斜地の崩壊	警戒区域、特別警戒区域	令和元年7月5日
196	対馬(豊玉)-(急)-410	対馬市豊玉町横浦	急傾斜地の崩壊	警戒区域、特別警戒区域	令和元年7月5日
197	対馬(豊玉)-(急)-411	対馬市豊玉町横浦	急傾斜地の崩壊	警戒区域、特別警戒区域	令和元年7月5日
198	対馬(豊玉)-(急)-411-2	対馬市豊玉町横浦	急傾斜地の崩壊	警戒区域、特別警戒区域	令和元年7月5日
199	対馬(豊玉)-(急)-411-3	対馬市豊玉町横浦	急傾斜地の崩壊	警戒区域、特別警戒区域	令和元年7月5日
200	対馬(豊玉)-(急)-412	対馬市豊玉町横浦	急傾斜地の崩壊	警戒区域、特別警戒区域	令和元年7月5日
201	対馬(豊玉)-(急)-415	対馬市豊玉町横浦	急傾斜地の崩壊	警戒区域、特別警戒区域	令和元年7月5日
202	対馬(豊玉)-(急)-416	対馬市豊玉町横浦	急傾斜地の崩壊	警戒区域、特別警戒区域	令和元年7月5日
203	対馬(豊玉)-(急)-417	対馬市豊玉町横浦	急傾斜地の崩壊	警戒区域、特別警戒区域	令和元年7月5日
204	対馬(豊玉)-(急)-417-2	対馬市豊玉町横浦	急傾斜地の崩壊	警戒区域、特別警戒区域	令和元年7月5日
205	対馬(豊玉)-(急)-418	対馬市豊玉町鑓川	急傾斜地の崩壊	警戒区域、特別警戒区域	令和元年7月5日
206	対馬(豊玉)-(急)-425	対馬市豊玉町見世浦	急傾斜地の崩壊	警戒区域、特別警戒区域	令和元年7月5日
207	対馬(豊玉)-(急)-425-2	対馬市豊玉町見世浦	急傾斜地の崩壊	警戒区域、特別警戒区域	令和元年7月5日
208	対馬(豊玉)-(急)-427	対馬市豊玉町塩浜	急傾斜地の崩壊	警戒区域、特別警戒区域	令和元年7月5日
209	対馬(豊玉)-(急)-428	対馬市豊玉町塩浜	急傾斜地の崩壊	警戒区域、特別警戒区域	令和元年7月5日
210	対馬(豊玉)-(急)-428-2	対馬市豊玉町塩浜	急傾斜地の崩壊	警戒区域、特別警戒区域	令和元年7月5日
211	対馬(豊玉)-(急)-429	対馬市豊玉町塩浜	急傾斜地の崩壊	警戒区域、特別警戒区域	令和元年7月5日
212	対馬(豊玉)-(急)-430	対馬市豊玉町塩浜	急傾斜地の崩壊	警戒区域、特別警戒区域	令和元年7月5日
213	対馬(豊玉)-(急)-432	対馬市豊玉町塩浜	急傾斜地の崩壊	警戒区域、特別警戒区域	令和元年7月5日
214	対馬(豊玉)-(急)-432-2	対馬市豊玉町塩浜	急傾斜地の崩壊	警戒区域、特別警戒区域	令和元年7月5日
215	対馬(豊玉)-(急)-433	対馬市豊玉町塩浜	急傾斜地の崩壊	警戒区域、特別警戒区域	令和元年7月5日
216	対馬(豊玉)-(急)-434	対馬市豊玉町塩浜	急傾斜地の崩壊	警戒区域、特別警戒区域	令和元年7月5日
217	対馬(豊玉)-(急)-435	対馬市豊玉町塩浜	急傾斜地の崩壊	警戒区域、特別警戒区域	令和元年7月5日
218	対馬(豊玉)-(急)-436	対馬市豊玉町塩浜	急傾斜地の崩壊	警戒区域、特別警戒区域	令和元年7月5日
219	対馬(豊玉)-(急)-438	対馬市豊玉町見世浦	急傾斜地の崩壊	警戒区域、特別警戒区域	令和元年7月5日
220	対馬(豊玉)-(急)-438-2	対馬市豊玉町見世浦	急傾斜地の崩壊	警戒区域、特別警戒区域	令和元年7月5日
221	対馬(豊玉)-(急)-439	対馬市豊玉町見世浦	急傾斜地の崩壊	警戒区域、特別警戒区域	令和元年7月5日
222	対馬(豊玉)-(急)-440	対馬市豊玉町見世浦	急傾斜地の崩壊	警戒区域、特別警戒区域	令和元年7月5日
223	対馬(豊玉)-(急)-441	対馬市豊玉町見世浦	急傾斜地の崩壊	警戒区域、特別警戒区域	令和元年7月5日
224	対馬(豊玉)-(急)-442-2	対馬市豊玉町見世浦	急傾斜地の崩壊	警戒区域、特別警戒区域	令和元年7月5日
225	対馬(豊玉)-(急)-443	対馬市豊玉町見世浦	急傾斜地の崩壊	警戒区域、特別警戒区域	令和元年7月5日
226	対馬(豊玉)-(急)-444	対馬市豊玉町見世浦	急傾斜地の崩壊	警戒区域、特別警戒区域	令和元年7月5日
227	対馬(豊玉)-(急)-445	対馬市豊玉町見世浦	急傾斜地の崩壊	警戒区域、特別警戒区域	令和元年7月5日
228	対馬(豊玉)-(急)-446	対馬市豊玉町見世浦	急傾斜地の崩壊	警戒区域、特別警戒区域	令和元年7月5日
229	対馬(豊玉)-(急)-447	対馬市豊玉町塩浜	急傾斜地の崩壊	警戒区域、特別警戒区域	令和元年7月5日
230	対馬(豊玉)-(急)-447-2	対馬市豊玉町塩浜	急傾斜地の崩壊	警戒区域、特別警戒区域	令和元年7月5日

	箇所番号	所在地	土砂災害の発生原因となる自然現象の種類	区域の種別	告示年月日
231	対馬(豊玉)-(急)-447-3	対馬市豊玉町塩浜	急傾斜地の崩壊	警戒区域、特別警戒区域	令和元年7月5日
232	対馬(豊玉)-(急)-447-4	対馬市豊玉町塩浜	急傾斜地の崩壊	警戒区域、特別警戒区域	令和元年7月5日
233	対馬(豊玉)-(急)-447-5	対馬市豊玉町塩浜	急傾斜地の崩壊	警戒区域、特別警戒区域	令和元年7月5日
234	対馬(豊玉)-(急)-447-6	対馬市豊玉町塩浜	急傾斜地の崩壊	警戒区域、特別警戒区域	令和元年7月5日
235	対馬(豊玉)-(急)-448	対馬市豊玉町塩浜	急傾斜地の崩壊	警戒区域、特別警戒区域	令和元年7月5日
236	対馬(豊玉)-(急)-448-2	対馬市豊玉町塩浜	急傾斜地の崩壊	警戒区域、特別警戒区域	令和元年7月5日
237	対馬(豊玉)-(急)-448-3	対馬市豊玉町塩浜	急傾斜地の崩壊	警戒区域、特別警戒区域	令和元年7月5日
238	対馬(豊玉)-(急)-448-4	対馬市豊玉町塩浜	急傾斜地の崩壊	警戒区域、特別警戒区域	令和元年7月5日
239	対馬(豊玉)-(急)-449	対馬市豊玉町塩浜	急傾斜地の崩壊	警戒区域、特別警戒区域	令和元年7月5日
240	対馬(豊玉)-(急)-450	対馬市豊玉町見世浦	急傾斜地の崩壊	警戒区域、特別警戒区域	令和元年7月5日
241	対馬(豊玉)-(急)-450-2	対馬市豊玉町見世浦	急傾斜地の崩壊	警戒区域、特別警戒区域	令和元年7月5日
242	対馬(豊玉)-(急)-450-3	対馬市豊玉町見世浦	急傾斜地の崩壊	警戒区域、特別警戒区域	令和元年7月5日
243	対馬(豊玉)-(急)-451-2	対馬市豊玉町塩浜	急傾斜地の崩壊	警戒区域、特別警戒区域	令和元年7月5日
244	対馬(豊玉)-(急)-452	対馬市豊玉町廻	急傾斜地の崩壊	警戒区域、特別警戒区域	令和元年7月5日
245	対馬(豊玉)-(急)-453	対馬市豊玉町廻	急傾斜地の崩壊	警戒区域、特別警戒区域	令和元年7月5日
246	対馬(豊玉)-(急)-454	対馬市豊玉町廻	急傾斜地の崩壊	警戒区域、特別警戒区域	令和元年7月5日
247	対馬(豊玉)-(急)-479	対馬市豊玉町唐洲	急傾斜地の崩壊	警戒区域、特別警戒区域	令和元年7月5日
248	対馬(豊玉)-(急)-483	対馬市豊玉町唐洲	急傾斜地の崩壊	警戒区域、特別警戒区域	令和元年7月5日
249	対馬(豊玉)-(急)-493	対馬市豊玉町唐洲	急傾斜地の崩壊	警戒区域、特別警戒区域	令和元年7月5日
250	対馬(豊玉)-(急)-494	対馬市豊玉町唐洲	急傾斜地の崩壊	警戒区域、特別警戒区域	令和元年7月5日
251	対馬(豊玉)-(急)-495	対馬市豊玉町唐洲	急傾斜地の崩壊	警戒区域、特別警戒区域	令和元年7月5日
252	対馬(豊玉)-(急)-500	対馬市豊玉町廻	急傾斜地の崩壊	警戒区域、特別警戒区域	令和元年7月5日
253	対馬(豊玉)-(急)-501	対馬市豊玉町廻	急傾斜地の崩壊	警戒区域、特別警戒区域	令和元年7月5日
254	対馬(豊玉)-(急)-504	対馬市豊玉町廻	急傾斜地の崩壊	警戒区域、特別警戒区域	令和元年7月5日
255	対馬(豊玉)-(急)-504-2	対馬市豊玉町廻	急傾斜地の崩壊	警戒区域、特別警戒区域	令和元年7月5日
256	対馬(豊玉)-(急)-506	対馬市豊玉町唐洲	急傾斜地の崩壊	警戒区域、特別警戒区域	令和元年7月5日
257	対馬(豊玉)-(急)-507	対馬市豊玉町唐洲	急傾斜地の崩壊	警戒区域、特別警戒区域	令和元年7月5日
258	対馬(豊玉)-(急)-507-2	対馬市豊玉町唐洲	急傾斜地の崩壊	警戒区域、特別警戒区域	令和元年7月5日
259	対馬(豊玉)-(急)-509	対馬市豊玉町唐洲	急傾斜地の崩壊	警戒区域、特別警戒区域	令和元年7月5日
260	対馬(豊玉)-(急)-515	対馬市豊玉町東加藤	急傾斜地の崩壊	警戒区域、特別警戒区域	令和元年7月5日
261	対馬(豊玉)-(急)-516	対馬市豊玉町東加藤	急傾斜地の崩壊	警戒区域、特別警戒区域	令和元年7月5日
262	対馬(豊玉)-(急)-516-2	対馬市豊玉町東加藤	急傾斜地の崩壊	警戒区域、特別警戒区域	令和元年7月5日
263	対馬(豊玉)-(急)-516-3	対馬市豊玉町東加藤	急傾斜地の崩壊	警戒区域、特別警戒区域	令和元年7月5日
264	対馬(豊玉)-(急)-516-4	対馬市豊玉町東加藤	急傾斜地の崩壊	警戒区域、特別警戒区域	令和元年7月5日
265	対馬(豊玉)-(急)-518	対馬市豊玉町東加藤	急傾斜地の崩壊	警戒区域、特別警戒区域	令和元年7月5日
266	対馬(豊玉)-(急)-519	対馬市豊玉町加志々	急傾斜地の崩壊	警戒区域、特別警戒区域	令和元年7月5日
267	対馬(豊玉)-(急)-519-2	対馬市豊玉町加志々	急傾斜地の崩壊	警戒区域、特別警戒区域	令和元年7月5日
268	対馬(豊玉)-(急)-521	対馬市豊玉町加志々	急傾斜地の崩壊	警戒区域、特別警戒区域	令和元年7月5日
269	対馬(豊玉)-(急)-523	対馬市豊玉町唐洲	急傾斜地の崩壊	警戒区域、特別警戒区域	令和元年7月5日
270	対馬(豊玉)-(急)-533	対馬市豊玉町貝鮒	急傾斜地の崩壊	警戒区域、特別警戒区域	令和元年7月5日

	箇所番号	所在地	土砂災害の発生原因となる自然現象の種類	区域の種別	告示年月日
271	対馬(豊玉)-(急)-534	対馬市豊玉町貝鮒	急傾斜地の崩壊	警戒区域、特別警戒区域	令和元年7月5日
272	対馬(豊玉)-(急)-535	対馬市豊玉町貝鮒	急傾斜地の崩壊	警戒区域、特別警戒区域	令和元年7月5日
273	対馬(豊玉)-(急)-536	対馬市豊玉町東加藤	急傾斜地の崩壊	警戒区域、特別警戒区域	令和元年7月5日
274	対馬(豊玉)-(急)-536-2	対馬市豊玉町東加藤	急傾斜地の崩壊	警戒区域、特別警戒区域	令和元年7月5日
275	対馬(豊玉)-(急)-537	対馬市豊玉町東加藤	急傾斜地の崩壊	警戒区域、特別警戒区域	令和元年7月5日
276	対馬(豊玉)-(急)-538	対馬市豊玉町東加藤	急傾斜地の崩壊	警戒区域、特別警戒区域	令和元年7月5日
277	対馬(豊玉)-(急)-538-2	対馬市豊玉町東加藤	急傾斜地の崩壊	警戒区域、特別警戒区域	令和元年7月5日
278	対馬(豊玉)-(急)-539	対馬市豊玉町東加藤	急傾斜地の崩壊	警戒区域、特別警戒区域	令和元年7月5日
279	対馬(豊玉)-(急)-540	対馬市豊玉町東加藤	急傾斜地の崩壊	警戒区域、特別警戒区域	令和元年7月5日
280	対馬(豊玉)-(急)-541	対馬市豊玉町唐洲	急傾斜地の崩壊	警戒区域、特別警戒区域	令和元年7月5日
281	対馬(豊玉)-(急)-543	対馬市豊玉町水崎	急傾斜地の崩壊	警戒区域、特別警戒区域	令和元年7月5日
282	対馬(豊玉)-(急)-544-2	対馬市豊玉町水崎	急傾斜地の崩壊	警戒区域、特別警戒区域	令和元年7月5日
283	対馬(豊玉)-(急)-545	対馬市豊玉町水崎	急傾斜地の崩壊	警戒区域、特別警戒区域	令和元年7月5日
284	対馬(豊玉)-(急)-548	対馬市豊玉町佐志賀	急傾斜地の崩壊	警戒区域、特別警戒区域	令和元年7月5日
285	対馬(豊玉)-(急)-549	対馬市豊玉町仁位	急傾斜地の崩壊	警戒区域、特別警戒区域	令和元年7月5日
286	対馬(豊玉)-(急)-551	対馬市豊玉町仁位	急傾斜地の崩壊	警戒区域、特別警戒区域	令和元年7月5日
287	対馬(豊玉)-(急)-565	対馬市豊玉町糸瀬	急傾斜地の崩壊	警戒区域、特別警戒区域	令和元年7月5日
288	対馬(豊玉)-(急)-566	対馬市豊玉町糸瀬	急傾斜地の崩壊	警戒区域、特別警戒区域	令和元年7月5日
289	対馬(豊玉)-(急)-567	対馬市豊玉町糸瀬	急傾斜地の崩壊	警戒区域、特別警戒区域	令和元年7月5日
290	対馬(豊玉)-(急)-568	対馬市豊玉町糸瀬	急傾斜地の崩壊	警戒区域、特別警戒区域	令和元年7月5日
291	対馬(豊玉)-(急)-569	対馬市豊玉町糸瀬	急傾斜地の崩壊	警戒区域、特別警戒区域	令和元年7月5日
292	対馬(豊玉)-(急)-571	対馬市豊玉町糸瀬	急傾斜地の崩壊	警戒区域、特別警戒区域	令和元年7月5日
293	対馬(豊玉)-(急)-572	対馬市豊玉町糸瀬	急傾斜地の崩壊	警戒区域、特別警戒区域	令和元年7月5日
294	対馬(豊玉)-(急)-572-2	対馬市豊玉町糸瀬	急傾斜地の崩壊	警戒区域、特別警戒区域	令和元年7月5日
295	対馬(豊玉)-(急)-574	対馬市豊玉町佐志賀	急傾斜地の崩壊	警戒区域、特別警戒区域	令和元年7月5日
296	対馬(豊玉)-(急)-575	対馬市豊玉町佐志賀	急傾斜地の崩壊	警戒区域、特別警戒区域	令和元年7月5日
297	対馬(豊玉)-(急)-576	対馬市豊玉町佐志賀	急傾斜地の崩壊	警戒区域、特別警戒区域	令和元年7月5日
298	対馬(豊玉)-(急)-577	対馬市豊玉町佐志賀	急傾斜地の崩壊	警戒区域、特別警戒区域	令和元年7月5日
299	対馬(豊玉)-(急)-578	対馬市豊玉町佐志賀	急傾斜地の崩壊	警戒区域、特別警戒区域	令和元年7月5日
300	対馬(豊玉)-(急)-581	対馬市豊玉町貝鮒	急傾斜地の崩壊	警戒区域、特別警戒区域	令和元年7月5日
301	対馬(豊玉)-(急)-586	対馬市豊玉町嵯峨	急傾斜地の崩壊	警戒区域、特別警戒区域	令和元年7月5日
302	対馬(豊玉)-(急)-587	対馬市豊玉町嵯峨	急傾斜地の崩壊	警戒区域、特別警戒区域	令和元年7月5日
303	対馬(豊玉)-(急)-588	対馬市豊玉町嵯峨	急傾斜地の崩壊	警戒区域、特別警戒区域	令和元年7月5日
304	対馬(豊玉)-(急)-589	対馬市豊玉町嵯峨	急傾斜地の崩壊	警戒区域、特別警戒区域	令和元年7月5日
305	対馬(豊玉)-(急)-592	対馬市豊玉町嵯峨	急傾斜地の崩壊	警戒区域、特別警戒区域	令和元年7月5日
306	対馬(豊玉)-(急)-593	対馬市豊玉町嵯峨	急傾斜地の崩壊	警戒区域、特別警戒区域	令和元年7月5日
307	対馬(豊玉)-(急)-600	対馬市豊玉町嵯峨	急傾斜地の崩壊	警戒区域、特別警戒区域	令和元年7月5日
308	対馬(豊玉)-(急)-601	対馬市豊玉町嵯峨	急傾斜地の崩壊	警戒区域、特別警戒区域	令和元年7月5日
309	対馬(豊玉)-(急)-602	対馬市豊玉町貝鮒	急傾斜地の崩壊	警戒区域、特別警戒区域	令和元年7月5日
310	対馬(豊玉)-(急)-604	対馬市豊玉町貝鮒	急傾斜地の崩壊	警戒区域、特別警戒区域	令和元年7月5日

	箇所番号	所在地	土砂災害の発生原因となる自然現象の種類	区域の種別	告示年月日
311	対馬(豊玉)-(急)-606	対馬市豊玉町貝鮒	急傾斜地の崩壊	警戒区域、特別警戒区域	令和元年7月5日
312	対馬(豊玉)-(急)-606-2	対馬市豊玉町貝鮒	急傾斜地の崩壊	警戒区域、特別警戒区域	令和元年7月5日
313	対馬(豊玉)-(急)-608	対馬市豊玉町貝鮒	急傾斜地の崩壊	警戒区域、特別警戒区域	令和元年7月5日
314	対馬(豊玉)-(急)-609	対馬市豊玉町貝鮒	急傾斜地の崩壊	警戒区域、特別警戒区域	令和元年7月5日
315	対馬(豊玉)-(急)-610	対馬市豊玉町貝鮒	急傾斜地の崩壊	警戒区域、特別警戒区域	令和元年7月5日
316	対馬(豊玉)-(急)-002	対馬市豊玉町田	急傾斜地の崩壊	警戒区域、特別警戒区域	令和３年３月26日
317	対馬(豊玉)-(急)-002-2	対馬市豊玉町田	急傾斜地の崩壊	警戒区域、特別警戒区域	令和３年３月26日
318	対馬(豊玉)-(急)-002-3	対馬市豊玉町田	急傾斜地の崩壊	警戒区域、特別警戒区域	令和３年３月26日
319	対馬(豊玉)-(急)-006	対馬市豊玉町田	急傾斜地の崩壊	警戒区域、特別警戒区域	令和３年３月26日
320	対馬(豊玉)-(急)-006-2	対馬市豊玉町田	急傾斜地の崩壊	警戒区域、特別警戒区域	令和３年３月26日
321	対馬(豊玉)-(急)-007	対馬市豊玉町田	急傾斜地の崩壊	警戒区域、特別警戒区域	令和３年３月26日
322	対馬(豊玉)-(急)-007-2	対馬市豊玉町田	急傾斜地の崩壊	警戒区域、特別警戒区域	令和３年３月26日
323	対馬(豊玉)-(急)-008	対馬市豊玉町銘	急傾斜地の崩壊	警戒区域、特別警戒区域	令和３年３月26日
324	対馬(豊玉)-(急)-009	対馬市豊玉町銘	急傾斜地の崩壊	警戒区域、特別警戒区域	令和３年３月26日
325	対馬(豊玉)-(急)-012	対馬市豊玉町銘	急傾斜地の崩壊	警戒区域、特別警戒区域	令和３年３月26日
326	対馬(豊玉)-(急)-013	対馬市豊玉町銘	急傾斜地の崩壊	警戒区域、特別警戒区域	令和３年３月26日
327	対馬(豊玉)-(急)-013－2	対馬市豊玉町銘	急傾斜地の崩壊	警戒区域、特別警戒区域	令和３年３月26日
328	対馬(豊玉)-(急)-038	対馬市豊玉町田	急傾斜地の崩壊	警戒区域、特別警戒区域	令和３年３月26日
329	対馬(豊玉)-(急)-038-2	対馬市豊玉町田	急傾斜地の崩壊	警戒区域、特別警戒区域	令和３年３月26日
330	対馬(豊玉)-(急)-040	対馬市豊玉町田	急傾斜地の崩壊	警戒区域、特別警戒区域	令和３年３月26日
331	対馬(豊玉)-(急)-041	対馬市豊玉町田	急傾斜地の崩壊	警戒区域、特別警戒区域	令和３年３月26日
332	対馬(豊玉)-(急)-042	対馬市豊玉町田	急傾斜地の崩壊	警戒区域、特別警戒区域	令和３年３月26日
333	対馬(豊玉)-(急)-042-2	対馬市豊玉町田	急傾斜地の崩壊	警戒区域、特別警戒区域	令和３年３月26日
334	対馬(豊玉)-(急)-046	対馬市豊玉町田	急傾斜地の崩壊	警戒区域、特別警戒区域	令和３年３月26日
335	対馬(豊玉)-(急)-046-3	対馬市豊玉町田	急傾斜地の崩壊	警戒区域、特別警戒区域	令和３年３月26日
336	対馬(豊玉)-(急)-047	対馬市豊玉町田	急傾斜地の崩壊	警戒区域、特別警戒区域	令和３年３月26日
337	対馬(豊玉)-(急)-060	対馬市豊玉町田	急傾斜地の崩壊	警戒区域、特別警戒区域	令和３年３月26日
338	対馬(豊玉)-(急)-060-2	対馬市豊玉町田	急傾斜地の崩壊	警戒区域、特別警戒区域	令和３年３月26日
339	対馬(豊玉)-(急)-060-3	対馬市豊玉町田	急傾斜地の崩壊	警戒区域、特別警戒区域	令和３年３月26日
340	対馬(豊玉)-(急)-067	対馬市豊玉町田	急傾斜地の崩壊	警戒区域、特別警戒区域	令和３年３月26日
341	対馬(豊玉)-(急)-067-2	対馬市豊玉町田	急傾斜地の崩壊	警戒区域、特別警戒区域	令和３年３月26日
342	対馬(豊玉)-(急)-070	対馬市豊玉町田	急傾斜地の崩壊	警戒区域、特別警戒区域	令和３年３月26日
343	対馬(豊玉)-(急)-070-2	対馬市豊玉町田	急傾斜地の崩壊	警戒区域、特別警戒区域	令和３年３月26日
344	対馬(豊玉)-(急)-070-3	対馬市豊玉町田	急傾斜地の崩壊	警戒区域、特別警戒区域	令和３年３月26日
345	対馬(豊玉)-(急)-072	対馬市豊玉町田	急傾斜地の崩壊	警戒区域、特別警戒区域	令和３年３月26日
346	対馬(豊玉)-(急)-116	対馬市豊玉町曽	急傾斜地の崩壊	警戒区域、特別警戒区域	令和３年３月26日
347	対馬(豊玉)-(急)-116－2	対馬市豊玉町曽	急傾斜地の崩壊	警戒区域、特別警戒区域	令和３年３月26日
348	対馬(豊玉)-(急)-116－3	対馬市豊玉町曽	急傾斜地の崩壊	警戒区域、特別警戒区域	令和３年３月26日
349	対馬(豊玉)-(急)-116－4	対馬市豊玉町曽	急傾斜地の崩壊	警戒区域、特別警戒区域	令和３年３月26日
350	対馬(豊玉)-(急)-116－5	対馬市豊玉町曽	急傾斜地の崩壊	警戒区域、特別警戒区域	令和３年３月26日

	箇所番号	所在地	土砂災害の発生原因となる自然現象の種類	区域の種別	告示年月日
351	対馬(豊玉)-(急)-116－6	対馬市豊玉町曽	急傾斜地の崩壊	警戒区域、特別警戒区域	令和３年３月26日
352	対馬(豊玉)-(急)-117	対馬市豊玉町曽	急傾斜地の崩壊	警戒区域、特別警戒区域	令和３年３月26日
353	対馬(豊玉)-(急)-117-2	対馬市豊玉町曽	急傾斜地の崩壊	警戒区域、特別警戒区域	令和３年３月26日
354	対馬(豊玉)-(急)-122	対馬市豊玉町曽	急傾斜地の崩壊	警戒区域、特別警戒区域	令和３年３月26日
355	対馬(豊玉)-(急)-122-2	対馬市豊玉町曽	急傾斜地の崩壊	警戒区域、特別警戒区域	令和３年３月26日
356	対馬(豊玉)-(急)-131	対馬市豊玉町曽	急傾斜地の崩壊	警戒区域、特別警戒区域	令和３年３月26日
357	対馬(豊玉)-(急)-131-2	対馬市豊玉町曽	急傾斜地の崩壊	警戒区域、特別警戒区域	令和３年３月26日
358	対馬(豊玉)-(急)-131-3	対馬市豊玉町曽	急傾斜地の崩壊	警戒区域、特別警戒区域	令和３年３月26日
359	対馬(豊玉)-(急)-134	対馬市豊玉町曽	急傾斜地の崩壊	警戒区域、特別警戒区域	令和３年３月26日
360	対馬(豊玉)-(急)-134-2	対馬市豊玉町曽	急傾斜地の崩壊	警戒区域、特別警戒区域	令和３年３月26日
361	対馬(豊玉)-(急)-136	対馬市豊玉町曽	急傾斜地の崩壊	警戒区域、特別警戒区域	令和３年３月26日
362	対馬(豊玉)-(急)-140	対馬市豊玉町曽	急傾斜地の崩壊	警戒区域、特別警戒区域	令和３年３月26日
363	対馬(豊玉)-(急)-140-2	対馬市豊玉町曽	急傾斜地の崩壊	警戒区域、特別警戒区域	令和３年３月26日
364	対馬(豊玉)-(急)-141	対馬市豊玉町曽	急傾斜地の崩壊	警戒区域、特別警戒区域	令和３年３月26日
365	対馬(豊玉)-(急)-142	対馬市豊玉町曽	急傾斜地の崩壊	警戒区域、特別警戒区域	令和３年３月26日
366	対馬(豊玉)-(急)-142-2	対馬市豊玉町曽	急傾斜地の崩壊	警戒区域、特別警戒区域	令和３年３月26日
367	対馬(豊玉)-(急)-149	対馬市豊玉町曽	急傾斜地の崩壊	警戒区域、特別警戒区域	令和３年３月26日
368	対馬(豊玉)-(急)-149-2	対馬市豊玉町曽	急傾斜地の崩壊	警戒区域、特別警戒区域	令和３年３月26日
369	対馬(豊玉)-(急)-149-3	対馬市豊玉町曽	急傾斜地の崩壊	警戒区域、特別警戒区域	令和３年３月26日
370	対馬(豊玉)-(急)-168	対馬市豊玉町曽	急傾斜地の崩壊	警戒区域、特別警戒区域	令和３年３月26日
371	対馬(豊玉)-(急)-168-2	対馬市豊玉町曽	急傾斜地の崩壊	警戒区域、特別警戒区域	令和３年３月26日
372	対馬(豊玉)-(急)-168-3	対馬市豊玉町曽	急傾斜地の崩壊	警戒区域	令和３年３月26日
373	対馬(豊玉)-(急)-168-4	対馬市豊玉町曽	急傾斜地の崩壊	警戒区域、特別警戒区域	令和３年３月26日
374	対馬(豊玉)-(急)-178	対馬市豊玉町千尋藻	急傾斜地の崩壊	警戒区域、特別警戒区域	令和３年３月26日
375	対馬(豊玉)-(急)-179	対馬市豊玉町千尋藻	急傾斜地の崩壊	警戒区域、特別警戒区域	令和３年３月26日
376	対馬(豊玉)-(急)-179-2	対馬市豊玉町千尋藻	急傾斜地の崩壊	警戒区域、特別警戒区域	令和３年３月26日
377	対馬(豊玉)-(急)-184	対馬市豊玉町千尋藻	急傾斜地の崩壊	警戒区域、特別警戒区域	令和３年３月26日
378	対馬(豊玉)-(急)-186	対馬市豊玉町曽	急傾斜地の崩壊	警戒区域、特別警戒区域	令和３年３月26日
379	対馬(豊玉)-(急)-186-2	対馬市豊玉町曽	急傾斜地の崩壊	警戒区域、特別警戒区域	令和３年３月26日
380	対馬(豊玉)-(急)-187	対馬市豊玉町曽	急傾斜地の崩壊	警戒区域、特別警戒区域	令和３年３月26日
381	対馬(豊玉)-(急)-189	対馬市豊玉町千尋藻	急傾斜地の崩壊	警戒区域、特別警戒区域	令和３年３月26日
382	対馬(豊玉)-(急)-190	対馬市豊玉町千尋藻	急傾斜地の崩壊	警戒区域、特別警戒区域	令和３年３月26日
383	対馬(豊玉)-(急)-191	対馬市豊玉町千尋藻	急傾斜地の崩壊	警戒区域、特別警戒区域	令和３年３月26日
384	対馬(豊玉)-(急)-191-2	対馬市豊玉町千尋藻	急傾斜地の崩壊	警戒区域、特別警戒区域	令和３年３月26日
385	対馬(豊玉)-(急)-192	対馬市豊玉町千尋藻	急傾斜地の崩壊	警戒区域、特別警戒区域	令和３年３月26日
386	対馬(豊玉)-(急)-193	対馬市豊玉町千尋藻	急傾斜地の崩壊	警戒区域、特別警戒区域	令和３年３月26日
387	対馬(豊玉)-(急)-196	対馬市豊玉町千尋藻	急傾斜地の崩壊	警戒区域、特別警戒区域	令和３年３月26日
388	対馬(豊玉)-(急)-359	対馬市豊玉町千尋藻	急傾斜地の崩壊	警戒区域、特別警戒区域	令和３年３月26日
389	対馬(豊玉)-(急)-363	対馬市豊玉町千尋藻	急傾斜地の崩壊	警戒区域、特別警戒区域	令和３年３月26日
390	対馬(豊玉)-(急)-463	対馬市豊玉町貝口	急傾斜地の崩壊	警戒区域、特別警戒区域	令和３年３月26日

	箇所番号	所在地	土砂災害の発生原因となる自然現象の種類	区域の種別	告示年月日
391	対馬(豊玉)-(急)-470	対馬市豊玉町貝口	急傾斜地の崩壊	警戒区域、特別警戒区域	令和３年３月 26 日
392	対馬(豊玉)-(急)-511	対馬市豊玉町貝口	急傾斜地の崩壊	警戒区域、特別警戒区域	令和３年３月 26 日
393	対馬(豊玉)-(急)-547	対馬市豊玉町貝口	急傾斜地の崩壊	警戒区域、特別警戒区域	令和３年３月 26 日
1	対馬(豊玉)-(土)-056	対馬市豊玉町小綱	土石流	警戒区域、特別警戒区域	令和元年7月5日
2	対馬(豊玉)-(土)-062	対馬市豊玉町小綱	土石流	警戒区域、特別警戒区域	令和元年7月5日
3	対馬(豊玉)-(土)-063	対馬市豊玉町大綱	土石流	警戒区域、特別警戒区域	令和元年7月5日
4	対馬(豊玉)-(土)-065	対馬市豊玉町志多浦	土石流	警戒区域、特別警戒区域	令和元年7月5日
5	対馬(豊玉)-(土)-068	対馬市豊玉町大綱	土石流	警戒区域、特別警戒区域	令和元年7月5日
6	対馬(豊玉)-(土)-080	対馬市豊玉町大綱	土石流	警戒区域、特別警戒区域	令和元年7月5日
7	対馬(豊玉)-(土)-081	対馬市豊玉町大綱	土石流	警戒区域、特別警戒区域	令和元年7月5日
8	対馬(豊玉)-(土)-107	対馬市豊玉町佐保	土石流	警戒区域、特別警戒区域	令和元年7月5日
9	対馬(豊玉)-(土)-109	対馬市豊玉町佐保	土石流	警戒区域、特別警戒区域	令和元年7月5日
10	対馬(豊玉)-(土)-110	対馬市豊玉町佐保	土石流	警戒区域、特別警戒区域	令和元年7月5日
11	対馬(豊玉)-(土)-111	対馬市豊玉町佐保	土石流	警戒区域、特別警戒区域	令和元年7月5日
12	対馬(豊玉)-(土)-112	対馬市豊玉町佐保	土石流	警戒区域、特別警戒区域	令和元年7月5日
13	対馬(豊玉)-(土)-114	対馬市豊玉町佐保	土石流	警戒区域、特別警戒区域	令和元年7月5日
14	対馬(豊玉)-(土)-115	対馬市豊玉町佐保	土石流	警戒区域、特別警戒区域	令和元年7月5日
15	対馬(豊玉)-(土)-119	対馬市豊玉町大綱	土石流	警戒区域、特別警戒区域	令和元年7月5日
16	対馬(豊玉)-(土)-125	対馬市豊玉町大綱	土石流	警戒区域、特別警戒区域	令和元年7月5日
17	対馬(豊玉)-(土)-127	対馬市豊玉町大綱	土石流	警戒区域、特別警戒区域	令和元年7月5日
18	対馬(豊玉)-(土)-128	対馬市豊玉町仁位	土石流	警戒区域、特別警戒区域	令和元年7月5日
19	対馬(豊玉)-(土)-129	対馬市豊玉町仁位	土石流	警戒区域、特別警戒区域	令和元年7月5日
20	対馬(豊玉)-(土)-130	対馬市豊玉町仁位	土石流	警戒区域、特別警戒区域	令和元年7月5日
21	対馬(豊玉)-(土)-131	対馬市豊玉町仁位	土石流	警戒区域、特別警戒区域	令和元年7月5日
22	対馬(豊玉)-(土)-132	対馬市豊玉町仁位	土石流	警戒区域、特別警戒区域	令和元年7月5日
23	対馬(豊玉)-(土)-133	対馬市豊玉町仁位	土石流	警戒区域、特別警戒区域	令和元年7月5日
24	対馬(豊玉)-(土)-135	対馬市豊玉町仁位	土石流	警戒区域、特別警戒区域	令和元年7月5日
25	対馬(豊玉)-(土)-136	対馬市豊玉町仁位	土石流	警戒区域、特別警戒区域	令和元年7月5日
26	対馬(豊玉)-(土)-137	対馬市豊玉町仁位	土石流	警戒区域、特別警戒区域	令和元年7月5日
27	対馬(豊玉)-(土)-138	対馬市豊玉町仁位	土石流	警戒区域	令和元年7月5日
28	対馬(豊玉)-(土)-139	対馬市豊玉町仁位	土石流	警戒区域、特別警戒区域	令和元年7月5日
29	対馬(豊玉)-(土)-140	対馬市豊玉町仁位	土石流	警戒区域、特別警戒区域	令和元年7月5日
30	対馬(豊玉)-(土)-141	対馬市豊玉町仁位	土石流	警戒区域、特別警戒区域	令和元年7月5日
31	対馬(豊玉)-(土)-142	対馬市豊玉町仁位	土石流	警戒区域、特別警戒区域	令和元年7月5日
32	対馬(豊玉)-(土)-142-2	対馬市豊玉町仁位	土石流	警戒区域、特別警戒区域	令和元年7月5日
33	対馬(豊玉)-(土)-143	対馬市豊玉町仁位	土石流	警戒区域、特別警戒区域	令和元年7月5日
34	対馬(豊玉)-(土)-144	対馬市豊玉町仁位	土石流	警戒区域、特別警戒区域	令和元年7月5日
35	対馬(豊玉)-(土)-145	対馬市豊玉町仁位	土石流	警戒区域、特別警戒区域	令和元年7月5日

	箇所番号	所在地	土砂災害の発生原因となる自然現象の種類	区域の種別	告示年月日
36	対馬(豊玉)-(土)-146	対馬市豊玉町仁位	土石流	警戒区域、特別警戒区域	令和元年7月5日
37	対馬(豊玉)-(土)-150	対馬市豊玉町仁位	土石流	警戒区域、特別警戒区域	令和元年7月5日
38	対馬(豊玉)-(土)-152	対馬市豊玉町仁位	土石流	警戒区域、特別警戒区域	令和元年7月5日
39	対馬(豊玉)-(土)-153	対馬市豊玉町仁位	土石流	警戒区域、特別警戒区域	令和元年7月5日
40	対馬(豊玉)-(土)-154	対馬市豊玉町仁位	土石流	警戒区域、特別警戒区域	令和元年7月5日
41	対馬(豊玉)-(土)-164	対馬市豊玉町鑓川	土石流	警戒区域、特別警戒区域	令和元年7月5日
42	対馬(豊玉)-(土)-181	対馬市豊玉町佐保	土石流	警戒区域、特別警戒区域	令和元年7月5日
43	対馬(豊玉)-(土)-185	対馬市豊玉町卯麦	土石流	警戒区域、特別警戒区域	令和元年7月5日
44	対馬(豊玉)-(土)-186	対馬市豊玉町卯麦	土石流	警戒区域、特別警戒区域	令和元年7月5日
45	対馬(豊玉)-(土)-188	対馬市豊玉町卯麦	土石流	警戒区域、特別警戒区域	令和元年7月5日
46	対馬(豊玉)-(土)-189	対馬市豊玉町卯麦	土石流	警戒区域、特別警戒区域	令和元年7月5日
47	対馬(豊玉)-(土)-190	対馬市豊玉町卯麦	土石流	警戒区域、特別警戒区域	令和元年7月5日
48	対馬(豊玉)-(土)-192	対馬市豊玉町卯麦	土石流	警戒区域、特別警戒区域	令和元年7月5日
49	対馬(豊玉)-(土)-194	対馬市豊玉町卯麦	土石流	警戒区域、特別警戒区域	令和元年7月5日
50	対馬(豊玉)-(土)-196	対馬市豊玉町卯麦	土石流	警戒区域、特別警戒区域	令和元年7月5日
51	対馬(豊玉)-(土)-197	対馬市豊玉町卯麦	土石流	警戒区域、特別警戒区域	令和元年7月5日
52	対馬(豊玉)-(土)-199	対馬市豊玉町卯麦	土石流	警戒区域、特別警戒区域	令和元年7月5日
53	対馬(豊玉)-(土)-200	対馬市豊玉町仁位	土石流	警戒区域、特別警戒区域	令和元年7月5日
54	対馬(豊玉)-(土)-201	対馬市豊玉町仁位	土石流	警戒区域、特別警戒区域	令和元年7月5日
55	対馬(豊玉)-(土)-201-2	対馬市豊玉町仁位	土石流	警戒区域、特別警戒区域	令和元年7月5日
56	対馬(豊玉)-(土)-202	対馬市豊玉町仁位	土石流	警戒区域、特別警戒区域	令和元年7月5日
57	対馬(豊玉)-(土)-205	対馬市豊玉町仁位	土石流	警戒区域、特別警戒区域	令和元年7月5日
58	対馬(豊玉)-(土)-206	対馬市豊玉町仁位	土石流	警戒区域、特別警戒区域	令和元年7月5日
59	対馬(豊玉)-(土)-210	対馬市豊玉町仁位	土石流	警戒区域、特別警戒区域	令和元年7月5日
60	対馬(豊玉)-(土)-215	対馬市豊玉町仁位	土石流	警戒区域、特別警戒区域	令和元年7月5日
61	対馬(豊玉)-(土)-218	対馬市豊玉町和板	土石流	警戒区域、特別警戒区域	令和元年7月5日
62	対馬(豊玉)-(土)-219	対馬市豊玉町和板	土石流	警戒区域、特別警戒区域	令和元年7月5日
63	対馬(豊玉)-(土)-220	対馬市豊玉町和板	土石流	警戒区域、特別警戒区域	令和元年7月5日
64	対馬(豊玉)-(土)-221	対馬市豊玉町和板	土石流	警戒区域、特別警戒区域	令和元年7月5日
65	対馬(豊玉)-(土)-222	対馬市豊玉町和板	土石流	警戒区域	令和元年7月5日
66	対馬(豊玉)-(土)-224	対馬市豊玉町和板	土石流	警戒区域、特別警戒区域	令和元年7月5日
67	対馬(豊玉)-(土)-228	対馬市豊玉町和板	土石流	警戒区域、特別警戒区域	令和元年7月5日
68	対馬(豊玉)-(土)-229	対馬市豊玉町鑓川	土石流	警戒区域、特別警戒区域	令和元年7月5日
69	対馬(豊玉)-(土)-230	対馬市豊玉町鑓川	土石流	警戒区域、特別警戒区域	令和元年7月5日
70	対馬(豊玉)-(土)-233	対馬市豊玉町鑓川	土石流	警戒区域、特別警戒区域	令和元年7月5日
71	対馬(豊玉)-(土)-237	対馬市豊玉町鑓川	土石流	警戒区域、特別警戒区域	令和元年7月5日
72	対馬(豊玉)-(土)-238	対馬市豊玉町鑓川	土石流	警戒区域、特別警戒区域	令和元年7月5日
73	対馬(豊玉)-(土)-243	対馬市豊玉町横浦	土石流	警戒区域、特別警戒区域	令和元年7月5日
74	対馬(豊玉)-(土)-246	対馬市豊玉町横浦	土石流	警戒区域、特別警戒区域	令和元年7月5日
75	対馬(豊玉)-(土)-247	対馬市豊玉町塩浜	土石流	警戒区域、特別警戒区域	令和元年7月5日

	箇所番号	所在地	土砂災害の発生原因となる自然現象の種類	区域の種別	告示年月日
76	対馬(豊玉)-(土)-248	対馬市豊玉町塩浜	土石流	警戒区域、特別警戒区域	令和元年7月5日
77	対馬(豊玉)-(土)-249	対馬市豊玉町塩浜	土石流	警戒区域、特別警戒区域	令和元年7月5日
78	対馬(豊玉)-(土)-250	対馬市豊玉町塩浜	土石流	警戒区域、特別警戒区域	令和元年7月5日
79	対馬(豊玉)-(土)-252	対馬市豊玉町塩浜	土石流	警戒区域、特別警戒区域	令和元年7月5日
80	対馬(豊玉)-(土)-253	対馬市豊玉町塩浜	土石流	警戒区域、特別警戒区域	令和元年7月5日
81	対馬(豊玉)-(土)-254	対馬市豊玉町塩浜	土石流	警戒区域、特別警戒区域	令和元年7月5日
82	対馬(豊玉)-(土)-255	対馬市豊玉町塩浜	土石流	警戒区域、特別警戒区域	令和元年7月5日
83	対馬(豊玉)-(土)-260	対馬市豊玉町見世浦	土石流	警戒区域、特別警戒区域	令和元年7月5日
84	対馬(豊玉)-(土)-261	対馬市豊玉町見世浦	土石流	警戒区域、特別警戒区域	令和元年7月5日
85	対馬(豊玉)-(土)-262	対馬市豊玉町見世浦	土石流	警戒区域、特別警戒区域	令和元年7月5日
86	対馬(豊玉)-(土)-263	対馬市豊玉町見世浦	土石流	警戒区域、特別警戒区域	令和元年7月5日
87	対馬(豊玉)-(土)-266	対馬市豊玉町見世浦	土石流	警戒区域、特別警戒区域	令和元年7月5日
88	対馬(豊玉)-(土)-293	対馬市豊玉町糸瀬	土石流	警戒区域、特別警戒区域	令和元年7月5日
89	対馬(豊玉)-(土)-294	対馬市豊玉町糸瀬	土石流	警戒区域、特別警戒区域	令和元年7月5日
90	対馬(豊玉)-(土)-303	対馬市豊玉町糸瀬	土石流	警戒区域、特別警戒区域	令和元年7月5日
91	対馬(豊玉)-(土)-305	対馬市豊玉町廻	土石流	警戒区域、特別警戒区域	令和元年7月5日
92	対馬(豊玉)-(土)-310	対馬市豊玉町唐洲	土石流	警戒区域、特別警戒区域	令和元年7月5日
93	対馬(豊玉)-(土)-311	対馬市豊玉町唐洲	土石流	警戒区域、特別警戒区域	令和元年7月5日
94	対馬(豊玉)-(土)-313	対馬市豊玉町唐洲	土石流	警戒区域、特別警戒区域	令和元年7月5日
95	対馬(豊玉)-(土)-315	対馬市豊玉町唐洲	土石流	警戒区域、特別警戒区域	令和元年7月5日
96	対馬(豊玉)-(土)-320	対馬市豊玉町唐洲	土石流	警戒区域、特別警戒区域	令和元年7月5日
97	対馬(豊玉)-(土)-322	対馬市豊玉町唐洲	土石流	警戒区域、特別警戒区域	令和元年7月5日
98	対馬(豊玉)-(土)-326	対馬市豊玉町加志々	土石流	警戒区域、特別警戒区域	令和元年7月5日
99	対馬(豊玉)-(土)-331	対馬市豊玉町水崎	土石流	警戒区域、特別警戒区域	令和元年7月5日
100	対馬(豊玉)-(土)-333	対馬市豊玉町水崎	土石流	警戒区域、特別警戒区域	令和元年7月5日
101	対馬(豊玉)-(土)-334	対馬市豊玉町東加藤	土石流	警戒区域	令和元年7月5日
102	対馬(豊玉)-(土)-335	対馬市豊玉町東加藤	土石流	警戒区域、特別警戒区域	令和元年7月5日
103	対馬(豊玉)-(土)-337	対馬市豊玉町東加藤	土石流	警戒区域、特別警戒区域	令和元年7月5日
104	対馬(豊玉)-(土)-347	対馬市豊玉町東加藤	土石流	警戒区域、特別警戒区域	令和元年7月5日
105	対馬(豊玉)-(土)-348	対馬市豊玉町東加藤	土石流	警戒区域、特別警戒区域	令和元年7月5日
106	対馬(豊玉)-(土)-349	対馬市豊玉町東加藤	土石流	警戒区域、特別警戒区域	令和元年7月5日
107	対馬(豊玉)-(土)-354	対馬市豊玉町貝鮒	土石流	警戒区域、特別警戒区域	令和元年7月5日
108	対馬(豊玉)-(土)-367	対馬市豊玉町佐志賀	土石流	警戒区域、特別警戒区域	令和元年7月5日
109	対馬(豊玉)-(土)-376	対馬市豊玉町嵯峨	土石流	警戒区域、特別警戒区域	令和元年7月5日
110	対馬(豊玉)-(土)-378	対馬市豊玉町嵯峨	土石流	警戒区域、特別警戒区域	令和元年7月5日
111	対馬(豊玉)-(土)-394	対馬市豊玉町大綱	土石流	警戒区域、特別警戒区域	令和元年7月5日
112	対馬(豊玉)-(土)-402	対馬市豊玉町仁位	土石流	警戒区域、特別警戒区域	令和元年7月5日
113	対馬(豊玉)-(土)-403	対馬市豊玉町仁位	土石流	警戒区域、特別警戒区域	令和元年7月5日
114	対馬(豊玉)-(土)-404	対馬市豊玉町仁位	土石流	警戒区域、特別警戒区域	令和元年7月5日
115	対馬(豊玉)-(土)-409	対馬市豊玉町卯麦	土石流	警戒区域、特別警戒区域	令和元年7月5日

	箇所番号	所在地	土砂災害の発生原因となる自然現象の種類	区域の種別	告示年月日
116	対馬(豊玉)-(土)-410	対馬市豊玉町卯麦	土石流	警戒区域、特別警戒区域	令和元年7月5日
117	対馬(豊玉)-(土)-413	対馬市豊玉町仁位	土石流	警戒区域、特別警戒区域	令和元年7月5日
118	対馬(豊玉)-(土)-420	対馬市豊玉町仁位	土石流	警戒区域、特別警戒区域	令和元年7月5日
119	対馬(豊玉)-(土)-428	対馬市豊玉町和板	土石流	警戒区域	令和元年7月5日
120	対馬(豊玉)-(土)-439	対馬市豊玉町見世浦	土石流	警戒区域、特別警戒区域	令和元年7月5日
121	対馬(豊玉)-(土)-440	対馬市豊玉町見世浦	土石流	警戒区域、特別警戒区域	令和元年7月5日
122	対馬(豊玉)-(土)-441	対馬市豊玉町見世浦	土石流	警戒区域、特別警戒区域	令和元年7月5日
123	対馬(豊玉)-(土)-442	対馬市豊玉町見世浦	土石流	警戒区域、特別警戒区域	令和元年7月5日
124	対馬(豊玉)-(土)-001	対馬市豊玉町田	土石流	警戒区域、特別警戒区域	令和３年３月 26 日
125	対馬(豊玉)-(土)-018	対馬市豊玉町田	土石流	警戒区域、特別警戒区域	令和３年３月 26 日
126	対馬(豊玉)-(土)-018-2	対馬市豊玉町田	土石流	警戒区域、特別警戒区域	令和３年３月 26 日
127	対馬(豊玉)-(土)-019	対馬市豊玉町田	土石流	警戒区域、特別警戒区域	令和３年３月 26 日
128	対馬(豊玉)-(土)-020	対馬市豊玉町田	土石流	警戒区域、特別警戒区域	令和３年３月 26 日
129	対馬(豊玉)-(土)-021	対馬市豊玉町田	土石流	警戒区域、特別警戒区域	令和３年３月 26 日
130	対馬(豊玉)-(土)-022	対馬市豊玉町田	土石流	警戒区域、特別警戒区域	令和３年３月 26 日
131	対馬(豊玉)-(土)-024	対馬市豊玉町田	土石流	警戒区域、特別警戒区域	令和３年３月 26 日
132	対馬(豊玉)-(土)-027	対馬市豊玉町田	土石流	警戒区域、特別警戒区域	令和３年３月 26 日
133	対馬(豊玉)-(土)-028	対馬市豊玉町田	土石流	警戒区域、特別警戒区域	令和３年３月 26 日
134	対馬(豊玉)-(土)-032	対馬市豊玉町田	土石流	警戒区域、特別警戒区域	令和３年３月 26 日
135	対馬(豊玉)-(土)-050	対馬市豊玉町曽	土石流	警戒区域、特別警戒区域	令和３年３月 26 日
136	対馬(豊玉)-(土)-053	対馬市豊玉町曽	土石流	警戒区域、特別警戒区域	令和３年３月 26 日
137	対馬(豊玉)-(土)-094	対馬市豊玉町曽	土石流	警戒区域、特別警戒区域	令和３年３月 26 日
138	対馬(豊玉)-(土)-095	対馬市豊玉町曽	土石流	警戒区域、特別警戒区域	令和３年３月 26 日
139	対馬(豊玉)-(土)-096	対馬市豊玉町千尋藻	土石流	警戒区域、特別警戒区域	令和３年３月 26 日
140	対馬(豊玉)-(土)-097	対馬市豊玉町曽	土石流	警戒区域、特別警戒区域	令和３年３月 26 日
141	対馬(豊玉)-(土)-103	対馬市豊玉町千尋藻	土石流	警戒区域、特別警戒区域	令和３年３月 26 日
142	対馬(豊玉)-(土)-104	対馬市豊玉町千尋藻	土石流	警戒区域、特別警戒区域	令和３年３月 26 日
1	対馬(豊玉)-(地)-1	対馬市豊玉町曽	地すべり	警戒区域	令和元年 11 月 1 日
2	対馬(豊玉)-(地)-2	対馬市豊玉町貝鮒	地すべり	警戒区域	令和元年 11 月 1 日
3	対馬(豊玉)-(地)-3	対馬市豊玉町廻	地すべり	警戒区域	令和元年 11 月 1 日
4	対馬(豊玉)-(地)-4	対馬市豊玉町廻	地すべり	警戒区域	令和元年 11 月 1 日
5	対馬(豊玉)-(地)-5	対馬市豊玉町田	地すべり	警戒区域	令和元年 11 月 1 日
6	対馬(豊玉)-(地)-6	対馬市豊玉町仁位	地すべり	警戒区域	令和元年 11 月 1 日

地　区	種　別	警戒区域の箇所数	特別警戒区域の箇所数
峰町（一部）	急傾斜地	１９７	１９６
	土石流	８５	８０
	地すべり	１０	０
	合　計	２９２	２７６

	箇所番号	所在地	土砂災害の発生原因となる自然現象の種類	区域の種別	告示年月日
1	対馬(峰)-(急)-002	対馬市峰町津柳	急傾斜地の崩壊	警戒区域、特別警戒区域	令和３年３月 26 日
2	対馬(峰)-(急)-003	対馬市峰町津柳	急傾斜地の崩壊	警戒区域、特別警戒区域	令和３年３月 26 日
3	対馬(峰)-(急)-004	対馬市峰町津柳	急傾斜地の崩壊	警戒区域、特別警戒区域	令和３年３月 26 日
4	対馬(峰)-(急)-021	対馬市峰町志多賀	急傾斜地の崩壊	警戒区域、特別警戒区域	令和３年３月 26 日
5	対馬(峰)-(急)-022	対馬市峰町志多賀	急傾斜地の崩壊	警戒区域、特別警戒区域	令和３年３月 26 日
6	対馬(峰)-(急)-024	対馬市峰町志多賀	急傾斜地の崩壊	警戒区域、特別警戒区域	令和３年３月 26 日
7	対馬(峰)-(急)-039	対馬市峰町青梅	急傾斜地の崩壊	警戒区域、特別警戒区域	令和３年３月 26 日
8	対馬(峰)-(急)-041	対馬市峰町木坂	急傾斜地の崩壊	警戒区域、特別警戒区域	令和３年３月 26 日
9	対馬(峰)-(急)-043	対馬市峰町木坂	急傾斜地の崩壊	警戒区域、特別警戒区域	令和３年３月 26 日
10	対馬(峰)-(急)-043-2	対馬市峰町木坂	急傾斜地の崩壊	警戒区域、特別警戒区域	令和３年３月 26 日
11	対馬(峰)-(急)-043-3	対馬市峰町木坂	急傾斜地の崩壊	警戒区域	令和３年３月 26 日
12	対馬(峰)-(急)-046	対馬市峰町青梅	急傾斜地の崩壊	警戒区域、特別警戒区域	令和３年３月 26 日
13	対馬(峰)-(急)-048	対馬市峰町津柳	急傾斜地の崩壊	警戒区域、特別警戒区域	令和３年３月 26 日
14	対馬(峰)-(急)-061	対馬市峰町三根	急傾斜地の崩壊	警戒区域、特別警戒区域	令和３年３月 26 日
15	対馬(峰)-(急)-061-2	対馬市峰町三根	急傾斜地の崩壊	警戒区域、特別警戒区域	令和３年３月 26 日
16	対馬(峰)-(急)-064	対馬市峰町三根	急傾斜地の崩壊	警戒区域、特別警戒区域	令和３年３月 26 日
17	対馬(峰)-(急)-065	対馬市峰町三根	急傾斜地の崩壊	警戒区域、特別警戒区域	令和３年３月 26 日
18	対馬(峰)-(急)-067	対馬市峰町三根	急傾斜地の崩壊	警戒区域、特別警戒区域	令和３年３月 26 日
19	対馬(峰)-(急)-083	対馬市峰町狩尾	急傾斜地の崩壊	警戒区域、特別警戒区域	令和３年３月 26 日
20	対馬(峰)-(急)-083-2	対馬市峰町狩尾	急傾斜地の崩壊	警戒区域、特別警戒区域	令和３年３月 26 日
21	対馬(峰)-(急)-083-4	対馬市峰町狩尾	急傾斜地の崩壊	警戒区域、特別警戒区域	令和３年３月 26 日
22	対馬(峰)-(急)-097	対馬市峰町狩尾	急傾斜地の崩壊	警戒区域、特別警戒区域	令和３年３月 26 日
23	対馬(峰)-(急)-099	対馬市峰町三根	急傾斜地の崩壊	警戒区域、特別警戒区域	令和３年３月 26 日
24	対馬(峰)-(急)-100	対馬市峰町三根	急傾斜地の崩壊	警戒区域、特別警戒区域	令和３年３月 26 日
25	対馬(峰)-(急)-101	対馬市峰町三根	急傾斜地の崩壊	警戒区域、特別警戒区域	令和３年３月 26 日
26	対馬(峰)-(急)-101-2	対馬市峰町三根	急傾斜地の崩壊	警戒区域、特別警戒区域	令和３年３月 26 日
27	対馬(峰)-(急)-101-4	対馬市峰町三根	急傾斜地の崩壊	警戒区域、特別警戒区域	令和３年３月 26 日
28	対馬(峰)-(急)-102	対馬市峰町三根	急傾斜地の崩壊	警戒区域、特別警戒区域	令和３年３月 26 日

	箇所番号	所在地	土砂災害の発生原因となる自然現象の種類	区域の種別	告示年月日
29	対馬(峰)-(急)-107	対馬市峰町三根	急傾斜地の崩壊	警戒区域、特別警戒区域	令和３年３月 26 日
30	対馬(峰)-(急)-110	対馬市峰町三根	急傾斜地の崩壊	警戒区域、特別警戒区域	令和３年３月 26 日
31	対馬(峰)-(急)-113	対馬市峰町三根	急傾斜地の崩壊	警戒区域、特別警戒区域	令和３年３月 26 日
32	対馬(峰)-(急)-117	対馬市峰町三根	急傾斜地の崩壊	警戒区域、特別警戒区域	令和３年３月 26 日
33	対馬(峰)-(急)-117-2	対馬市峰町三根	急傾斜地の崩壊	警戒区域、特別警戒区域	令和３年３月 26 日
34	対馬(峰)-(急)-118	対馬市峰町三根	急傾斜地の崩壊	警戒区域、特別警戒区域	令和３年３月 26 日
35	対馬(峰)-(急)-131	対馬市峰町三根	急傾斜地の崩壊	警戒区域、特別警戒区域	令和３年３月 26 日
36	対馬(峰)-(急)-137	対馬市峰町三根	急傾斜地の崩壊	警戒区域、特別警戒区域	令和３年３月 26 日
37	対馬(峰)-(急)-137-2	対馬市峰町三根	急傾斜地の崩壊	警戒区域、特別警戒区域	令和３年３月 26 日
38	対馬(峰)-(急)-139	対馬市峰町三根	急傾斜地の崩壊	警戒区域、特別警戒区域	令和３年３月 26 日
39	対馬(峰)-(急)-140	対馬市峰町三根	急傾斜地の崩壊	警戒区域、特別警戒区域	令和３年３月 26 日
40	対馬(峰)-(急)-150	対馬市峰町三根	急傾斜地の崩壊	警戒区域、特別警戒区域	令和３年３月 26 日
41	対馬(峰)-(急)-150-2	対馬市峰町三根	急傾斜地の崩壊	警戒区域、特別警戒区域	令和３年３月 26 日
42	対馬(峰)-(急)-163	対馬市峰町志多賀	急傾斜地の崩壊	警戒区域、特別警戒区域	令和３年３月 26 日
43	対馬(峰)-(急)-171	対馬市峰町志多賀	急傾斜地の崩壊	警戒区域、特別警戒区域	令和３年３月 26 日
44	対馬(峰)-(急)-172	対馬市峰町志多賀	急傾斜地の崩壊	警戒区域、特別警戒区域	令和３年３月 26 日
45	対馬(峰)-(急)-172-2	対馬市峰町志多賀	急傾斜地の崩壊	警戒区域、特別警戒区域	令和３年３月 26 日
46	対馬(峰)-(急)-172-3	対馬市峰町志多賀	急傾斜地の崩壊	警戒区域、特別警戒区域	令和３年３月 26 日
47	対馬(峰)-(急)-178	対馬市峰町志多賀	急傾斜地の崩壊	警戒区域、特別警戒区域	令和３年３月 26 日
48	対馬(峰)-(急)-179	対馬市峰町志多賀	急傾斜地の崩壊	警戒区域、特別警戒区域	令和３年３月 26 日
49	対馬(峰)-(急)-216	対馬市峰町木坂	急傾斜地の崩壊	警戒区域、特別警戒区域	令和３年３月 26 日
50	対馬(峰)-(急)-216－2	対馬市峰町木坂	急傾斜地の崩壊	警戒区域、特別警戒区域	令和３年３月 26 日
51	対馬(峰)-(急)-216－3	対馬市峰町木坂	急傾斜地の崩壊	警戒区域、特別警戒区域	令和３年３月 26 日
52	対馬(峰)-(急)-219	対馬市峰町狩尾	急傾斜地の崩壊	警戒区域、特別警戒区域	令和３年３月 26 日
53	対馬(峰)-(急)-220	対馬市峰町狩尾	急傾斜地の崩壊	警戒区域、特別警戒区域	令和３年３月 26 日
54	対馬(峰)-(急)-221	対馬市峰町狩尾	急傾斜地の崩壊	警戒区域、特別警戒区域	令和３年３月 26 日
55	対馬(峰)-(急)-222	対馬市峰町狩尾	急傾斜地の崩壊	警戒区域、特別警戒区域	令和３年３月 26 日
56	対馬(峰)-(急)-222-2	対馬市峰町狩尾	急傾斜地の崩壊	警戒区域、特別警戒区域	令和３年３月 26 日
57	対馬(峰)-(急)-223	対馬市峰町狩尾	急傾斜地の崩壊	警戒区域、特別警戒区域	令和３年３月 26 日
58	対馬(峰)-(急)-223-2	対馬市峰町狩尾	急傾斜地の崩壊	警戒区域、特別警戒区域	令和３年３月 26 日
59	対馬(峰)-(急)-224	対馬市峰町狩尾	急傾斜地の崩壊	警戒区域、特別警戒区域	令和３年３月 26 日
60	対馬(峰)-(急)-241	対馬市峰町吉田	急傾斜地の崩壊	警戒区域、特別警戒区域	令和３年３月 26 日
61	対馬(峰)-(急)-241-2	対馬市峰町吉田	急傾斜地の崩壊	警戒区域、特別警戒区域	令和３年３月 26 日
62	対馬(峰)-(急)-241-3	対馬市峰町吉田	急傾斜地の崩壊	警戒区域、特別警戒区域	令和３年３月 26 日
63	対馬(峰)-(急)-243	対馬市峰町吉田	急傾斜地の崩壊	警戒区域、特別警戒区域	令和３年３月 26 日

	箇所番号	所在地	土砂災害の発生原因となる自然現象の種類	区域の種別	告示年月日
64	対馬(峰)-(急)-246	対馬市峰町吉田	急傾斜地の崩壊	警戒区域、特別警戒区域	令和３年３月 26 日
65	対馬(峰)-(急)-247	対馬市峰町吉田	急傾斜地の崩壊	警戒区域、特別警戒区域	令和３年３月 26 日
66	対馬(峰)-(急)-248	対馬市峰町吉田	急傾斜地の崩壊	警戒区域、特別警戒区域	令和３年３月 26 日
67	対馬(峰)-(急)-249	対馬市峰町吉田	急傾斜地の崩壊	警戒区域、特別警戒区域	令和３年３月 26 日
68	対馬(峰)-(急)-250	対馬市峰町賀佐	急傾斜地の崩壊	警戒区域、特別警戒区域	令和３年３月 26 日
69	対馬(峰)-(急)-250-2	対馬市峰町賀佐	急傾斜地の崩壊	警戒区域、特別警戒区域	令和３年３月 26 日
70	対馬(峰)-(急)-250-3	対馬市峰町賀佐	急傾斜地の崩壊	警戒区域、特別警戒区域	令和３年３月 26 日
71	対馬(峰)-(急)-252	対馬市峰町吉田	急傾斜地の崩壊	警戒区域、特別警戒区域	令和３年３月 26 日
72	対馬(峰)-(急)-253	対馬市峰町吉田	急傾斜地の崩壊	警戒区域、特別警戒区域	令和３年３月 26 日
73	対馬(峰)-(急)-253-2	対馬市峰町吉田	急傾斜地の崩壊	警戒区域、特別警戒区域	令和３年３月 26 日
74	対馬(峰)-(急)-267	対馬市峰町吉田	急傾斜地の崩壊	警戒区域、特別警戒区域	令和３年３月 26 日
75	対馬(峰)-(急)-268	対馬市峰町吉田	急傾斜地の崩壊	警戒区域、特別警戒区域	令和３年３月 26 日
76	対馬(峰)-(急)-268-2	対馬市峰町吉田	急傾斜地の崩壊	警戒区域、特別警戒区域	令和３年３月 26 日
77	対馬(峰)-(急)-271	対馬市峰町吉田	急傾斜地の崩壊	警戒区域、特別警戒区域	令和３年３月 26 日
78	対馬(峰)-(急)-271-2	対馬市峰町吉田	急傾斜地の崩壊	警戒区域、特別警戒区域	令和３年３月 26 日
79	対馬(峰)-(急)-271-3	対馬市峰町吉田	急傾斜地の崩壊	警戒区域、特別警戒区域	令和３年３月 26 日
80	対馬(峰)-(急)-272	対馬市峰町吉田	急傾斜地の崩壊	警戒区域、特別警戒区域	令和３年３月 26 日
81	対馬(峰)-(急)-272-2	対馬市峰町吉田	急傾斜地の崩壊	警戒区域、特別警戒区域	令和３年３月 26 日
82	対馬(峰)-(急)-272-3	対馬市峰町吉田	急傾斜地の崩壊	警戒区域、特別警戒区域	令和３年３月 26 日
83	対馬(峰)-(急)-273	対馬市峰町吉田	急傾斜地の崩壊	警戒区域、特別警戒区域	令和３年３月 26 日
84	対馬(峰)-(急)-283	対馬市峰町佐賀	急傾斜地の崩壊	警戒区域、特別警戒区域	令和３年３月 26 日
85	対馬(峰)-(急)-295	対馬市峰町櫛	急傾斜地の崩壊	警戒区域、特別警戒区域	令和３年３月 26 日
86	対馬(峰)-(急)-295-2	対馬市峰町櫛	急傾斜地の崩壊	警戒区域、特別警戒区域	令和３年３月 26 日
87	対馬(峰)-(急)-300	対馬市峰町櫛	急傾斜地の崩壊	警戒区域、特別警戒区域	令和３年３月 26 日
88	対馬(峰)-(急)-300-2	対馬市峰町櫛	急傾斜地の崩壊	警戒区域、特別警戒区域	令和３年３月 26 日
89	対馬(峰)-(急)-300-3	対馬市峰町櫛	急傾斜地の崩壊	警戒区域、特別警戒区域	令和３年３月 26 日
90	対馬(峰)-(急)-301	対馬市峰町櫛	急傾斜地の崩壊	警戒区域、特別警戒区域	令和３年３月 26 日
91	対馬(峰)-(急)-301-2	対馬市峰町櫛	急傾斜地の崩壊	警戒区域、特別警戒区域	令和３年３月 26 日
92	対馬(峰)-(急)-301-3	対馬市峰町櫛	急傾斜地の崩壊	警戒区域、特別警戒区域	令和３年３月 26 日
93	対馬(峰)-(急)-301-4	対馬市峰町櫛	急傾斜地の崩壊	警戒区域、特別警戒区域	令和３年３月 26 日
94	対馬(峰)-(急)-302	対馬市峰町櫛	急傾斜地の崩壊	警戒区域、特別警戒区域	令和３年３月 26 日
95	対馬(峰)-(急)-302-2	対馬市峰町櫛	急傾斜地の崩壊	警戒区域、特別警戒区域	令和３年３月 26 日
96	対馬(峰)-(急)-303	対馬市峰町櫛	急傾斜地の崩壊	警戒区域、特別警戒区域	令和３年３月 26 日
97	対馬(峰)-(急)-303-2	対馬市峰町櫛	急傾斜地の崩壊	警戒区域、特別警戒区域	令和３年３月 26 日
98	対馬(峰)-(急)-304	対馬市峰町櫛	急傾斜地の崩壊	警戒区域、特別警戒区域	令和３年３月 26 日

	箇所番号	所在地	土砂災害の発生原因となる自然現象の種類	区域の種別	告示年月日
99	対馬(峰)-(急)-305	対馬市峰町櫛	急傾斜地の崩壊	警戒区域、特別警戒区域	令和３年３月 26 日
100	対馬(峰)-(急)-305-2	対馬市峰町櫛	急傾斜地の崩壊	警戒区域、特別警戒区域	令和３年３月 26 日
101	対馬(峰)-(急)-305-3	対馬市峰町櫛	急傾斜地の崩壊	警戒区域、特別警戒区域	令和３年３月 26 日
102	対馬(峰)-(急)-309	対馬市峰町佐賀	急傾斜地の崩壊	警戒区域、特別警戒区域	令和３年３月 26 日
103	対馬(峰)-(急)-309-2	対馬市峰町佐賀	急傾斜地の崩壊	警戒区域、特別警戒区域	令和３年３月 26 日
104	対馬(峰)-(急)-309-3	対馬市峰町佐賀	急傾斜地の崩壊	警戒区域、特別警戒区域	令和３年３月 26 日
105	対馬(峰)-(急)-309-4	対馬市峰町佐賀	急傾斜地の崩壊	警戒区域、特別警戒区域	令和３年３月 26 日
106	対馬(峰)-(急)-313	対馬市峰町佐賀	急傾斜地の崩壊	警戒区域、特別警戒区域	令和３年３月 26 日
107	対馬(峰)-(急)-315	対馬市峰町佐賀	急傾斜地の崩壊	警戒区域、特別警戒区域	令和３年３月 26 日
108	対馬(峰)-(急)-315-2	対馬市峰町佐賀	急傾斜地の崩壊	警戒区域、特別警戒区域	令和３年３月 26 日
109	対馬(峰)-(急)-315-3	対馬市峰町佐賀	急傾斜地の崩壊	警戒区域、特別警戒区域	令和３年３月 26 日
110	対馬(峰)-(急)-321	対馬市峰町佐賀	急傾斜地の崩壊	警戒区域、特別警戒区域	令和３年３月 26 日
111	対馬(峰)-(急)-330	対馬市峰町櫛	急傾斜地の崩壊	警戒区域、特別警戒区域	令和３年３月 26 日
112	対馬(峰)-(急)-330-2	対馬市峰町櫛	急傾斜地の崩壊	警戒区域、特別警戒区域	令和３年３月 26 日
113	対馬(峰)-(急)-333	対馬市峰町櫛	急傾斜地の崩壊	警戒区域、特別警戒区域	令和３年３月 26 日
114	対馬(峰)-(急)-034	対馬市峰町青梅	急傾斜地の崩壊	警戒区域、特別警戒区域	令和５年 10 月３日
115	対馬(峰)-(急)-034-2	対馬市峰町青梅	急傾斜地の崩壊	警戒区域、特別警戒区域	令和５年 10 月３日
116	対馬(峰)-(急)-077	対馬市峰町狩尾	急傾斜地の崩壊	警戒区域、特別警戒区域	令和５年 10 月３日
117	対馬(峰)-(急)-208	対馬市峰町狩尾	急傾斜地の崩壊	警戒区域、特別警戒区域	令和５年 10 月３日
118	対馬(峰)-(急)-029	対馬市峰町木坂	急傾斜地の崩壊	警戒区域、特別警戒区域	令和５年 10 月３日
119	対馬(峰)-(急)-029-2	対馬市峰町木坂	急傾斜地の崩壊	警戒区域、特別警戒区域	令和５年 10 月３日
120	対馬(峰)-(急)-071	対馬市峰町木坂	急傾斜地の崩壊	警戒区域、特別警戒区域	令和５年 10 月３日
121	対馬(峰)-(急)-071-2	対馬市峰町木坂	急傾斜地の崩壊	警戒区域、特別警戒区域	令和５年 10 月３日
122	対馬(峰)-(急)-071-3	対馬市峰町木坂	急傾斜地の崩壊	警戒区域、特別警戒区域	令和５年 10 月３日
123	対馬(峰)-(急)-202	対馬市峰町木坂	急傾斜地の崩壊	警戒区域、特別警戒区域	令和５年 10 月３日
124	対馬(峰)-(急)-218	対馬市峰町木坂	急傾斜地の崩壊	警戒区域、特別警戒区域	令和５年 10 月３日
125	対馬(峰)-(急)-005	対馬市峰町津柳	急傾斜地の崩壊	警戒区域、特別警戒区域	令和５年 10 月３日
126	対馬(峰)-(急)-006	対馬市峰町津柳	急傾斜地の崩壊	警戒区域、特別警戒区域	令和５年 10 月３日
127	対馬(峰)-(急)-060	対馬市峰町三根下里	急傾斜地の崩壊	警戒区域、特別警戒区域	令和５年 10 月３日
128	対馬(峰)-(急)-062	対馬市峰町三根下里	急傾斜地の崩壊	警戒区域、特別警戒区域	令和５年 10 月３日
129	対馬(峰)-(急)-063	対馬市峰町三根下里	急傾斜地の崩壊	警戒区域、特別警戒区域	令和５年 10 月３日
130	対馬(峰)-(急)-087	対馬市峰町三根下里	急傾斜地の崩壊	警戒区域、特別警戒区域	令和５年 10 月３日
131	対馬(峰)-(急)-088	対馬市峰町三根下里	急傾斜地の崩壊	警戒区域、特別警戒区域	令和５年 10 月３日
132	対馬(峰)-(急)-089	対馬市峰町三根下里	急傾斜地の崩壊	警戒区域、特別警戒区域	令和５年 10 月３日
133	対馬(峰)-(急)-090	対馬市峰町三根下里	急傾斜地の崩壊	警戒区域、特別警戒区域	令和５年 10 月３日

	箇所番号	所在地	土砂災害の発生原因となる自然現象の種類	区域の種別	告示年月日
134	対馬(峰)-(急)-091	対馬市峰町三根下里	急傾斜地の崩壊	警戒区域、特別警戒区域	令和５年10月３日
135	対馬(峰)-(急)-096	対馬市峰町三根下里	急傾斜地の崩壊	警戒区域、特別警戒区域	令和５年10月３日
136	対馬(峰)-(急)-098	対馬市峰町三根下里	急傾斜地の崩壊	警戒区域、特別警戒区域	令和５年10月３日
137	対馬(峰)-(急)-103	対馬市峰町三根下里	急傾斜地の崩壊	警戒区域、特別警戒区域	令和５年10月３日
138	対馬(峰)-(急)-104	対馬市峰町三根下里	急傾斜地の崩壊	警戒区域、特別警戒区域	令和５年10月３日
139	対馬(峰)-(急)-105	対馬市峰町三根下里	急傾斜地の崩壊	警戒区域、特別警戒区域	令和５年10月３日
140	対馬(峰)-(急)-106	対馬市峰町三根下里	急傾斜地の崩壊	警戒区域、特別警戒区域	令和５年10月３日
141	対馬(峰)-(急)-109	対馬市峰町三根下里	急傾斜地の崩壊	警戒区域、特別警戒区域	令和５年10月３日
142	対馬(峰)-(急)-111	対馬市峰町三根下里	急傾斜地の崩壊	警戒区域、特別警戒区域	令和５年10月３日
143	対馬(峰)-(急)-114	対馬市峰町三根下里	急傾斜地の崩壊	警戒区域、特別警戒区域	令和５年10月３日
144	対馬(峰)-(急)-119	対馬市峰町三根下里	急傾斜地の崩壊	警戒区域、特別警戒区域	令和５年10月３日
145	対馬(峰)-(急)-023	対馬市峰町白抜3	急傾斜地の崩壊	警戒区域、特別警戒区域	令和５年10月３日
146	対馬(峰)-(急)-019	対馬市峰町志越	急傾斜地の崩壊	警戒区域、特別警戒区域	令和５年10月３日
147	対馬(峰)-(急)-020	対馬市峰町志越	急傾斜地の崩壊	警戒区域、特別警戒区域	令和５年10月３日
148	対馬(峰)-(急)-020-2	対馬市峰町志越	急傾斜地の崩壊	警戒区域、特別警戒区域	令和５年10月３日
149	対馬(峰)-(急)-025	対馬市峰町志越	急傾斜地の崩壊	警戒区域、特別警戒区域	令和５年10月３日
150	対馬(峰)-(急)-168	対馬市峰町志多賀	急傾斜地の崩壊	警戒区域、特別警戒区域	令和５年10月３日
151	対馬(峰)-(急)-174	対馬市峰町志多賀	急傾斜地の崩壊	警戒区域、特別警戒区域	令和５年10月３日
152	対馬(峰)-(急)-175	対馬市峰町志多賀	急傾斜地の崩壊	警戒区域、特別警戒区域	令和５年10月３日
153	対馬(峰)-(急)-176	対馬市峰町志多賀	急傾斜地の崩壊	警戒区域、特別警戒区域	令和５年10月３日
154	対馬(峰)-(急)-177	対馬市峰町志多賀	急傾斜地の崩壊	警戒区域、特別警戒区域	令和５年10月３日
155	対馬(峰)-(急)-177-2	対馬市峰町志多賀	急傾斜地の崩壊	警戒区域、特別警戒区域	令和５年10月３日
156	対馬(峰)-(急)-335	対馬市峰町志多賀	急傾斜地の崩壊	警戒区域、特別警戒区域	令和５年10月３日
157	対馬(峰)-(急)-336	対馬市峰町志多賀	急傾斜地の崩壊	警戒区域、特別警戒区域	令和５年10月３日
158	対馬(峰)-(急)-189	対馬市峰町佐賀	急傾斜地の崩壊	警戒区域、特別警戒区域	令和５年10月３日
159	対馬(峰)-(急)-191	対馬市峰町佐賀	急傾斜地の崩壊	警戒区域、特別警戒区域	令和５年10月３日
160	対馬(峰)-(急)-193	対馬市峰町佐賀	急傾斜地の崩壊	警戒区域、特別警戒区域	令和５年10月３日
161	対馬(峰)-(急)-193-2	対馬市峰町佐賀	急傾斜地の崩壊	警戒区域、特別警戒区域	令和５年10月３日
162	対馬(峰)-(急)-196	対馬市峰町佐賀	急傾斜地の崩壊	警戒区域、特別警戒区域	令和５年10月３日
163	対馬(峰)-(急)-198	対馬市峰町佐賀	急傾斜地の崩壊	警戒区域、特別警戒区域	令和５年10月３日
164	対馬(峰)-(急)-282	対馬市峰町佐賀	急傾斜地の崩壊	警戒区域、特別警戒区域	令和５年10月３日
165	対馬(峰)-(急)-282-2	対馬市峰町佐賀	急傾斜地の崩壊	警戒区域、特別警戒区域	令和５年10月３日
166	対馬(峰)-(急)-282-3	対馬市峰町佐賀	急傾斜地の崩壊	警戒区域、特別警戒区域	令和５年10月３日
167	対馬(峰)-(急)-284	対馬市峰町佐賀	急傾斜地の崩壊	警戒区域、特別警戒区域	令和５年10月３日
168	対馬(峰)-(急)-285	対馬市峰町佐賀	急傾斜地の崩壊	警戒区域、特別警戒区域	令和５年10月３日

	箇所番号	所在地	土砂災害の発生原因となる自然現象の種類	区域の種別	告示年月日
169	対馬(峰)-(急)-288	対馬市峰町佐賀	急傾斜地の崩壊	警戒区域、特別警戒区域	令和５年10月３日
170	対馬(峰)-(急)-289	対馬市峰町佐賀	急傾斜地の崩壊	警戒区域、特別警戒区域	令和５年10月３日
171	対馬(峰)-(急)-310	対馬市峰町佐賀	急傾斜地の崩壊	警戒区域、特別警戒区域	令和５年10月３日
172	対馬(峰)-(急)-310-2	対馬市峰町佐賀	急傾斜地の崩壊	警戒区域、特別警戒区域	令和５年10月３日
173	対馬(峰)-(急)-312	対馬市峰町佐賀	急傾斜地の崩壊	警戒区域、特別警戒区域	令和５年10月３日
174	対馬(峰)-(急)-314	対馬市峰町佐賀	急傾斜地の崩壊	警戒区域、特別警戒区域	令和５年10月３日
175	対馬(峰)-(急)-318	対馬市峰町佐賀	急傾斜地の崩壊	警戒区域、特別警戒区域	令和５年10月３日
176	対馬(峰)-(急)-318-2	対馬市峰町佐賀	急傾斜地の崩壊	警戒区域、特別警戒区域	令和５年10月３日
177	対馬(峰)-(急)-320	対馬市峰町佐賀	急傾斜地の崩壊	警戒区域、特別警戒区域	令和５年10月３日
178	対馬(峰)-(急)-337	対馬市峰町佐賀	急傾斜地の崩壊	警戒区域、特別警戒区域	令和５年10月３日
179	対馬(峰)-(急)-338	対馬市峰町佐賀	急傾斜地の崩壊	警戒区域、特別警戒区域	令和５年10月３日
180	対馬(峰)-(急)-339	対馬市峰町佐賀	急傾斜地の崩壊	警戒区域、特別警戒区域	令和５年10月３日
181	対馬(峰)-(急)-339-2	対馬市峰町佐賀	急傾斜地の崩壊	警戒区域、特別警戒区域	令和５年10月３日
182	対馬(峰)-(急)-341	対馬市峰町佐賀	急傾斜地の崩壊	警戒区域、特別警戒区域	令和５年10月３日
183	対馬(峰)-(急)-342	対馬市峰町佐賀	急傾斜地の崩壊	警戒区域、特別警戒区域	令和５年10月３日
184	対馬(峰)-(急)-343	対馬市峰町佐賀	急傾斜地の崩壊	警戒区域、特別警戒区域	令和５年10月３日
185	対馬(峰)-(急)-344	対馬市峰町佐賀	急傾斜地の崩壊	警戒区域、特別警戒区域	令和５年10月３日
186	対馬(峰)-(急)-345	対馬市峰町佐賀	急傾斜地の崩壊	警戒区域、特別警戒区域	令和５年10月３日
187	対馬(峰)-(急)-346	対馬市峰町佐賀	急傾斜地の崩壊	警戒区域、特別警戒区域	令和５年10月３日
188	対馬(峰)-(急)-347	対馬市峰町佐賀	急傾斜地の崩壊	警戒区域、特別警戒区域	令和５年10月３日
189	対馬(峰)-(急)-298	対馬市峰町櫛	急傾斜地の崩壊	警戒区域、特別警戒区域	令和５年10月３日
190	対馬(峰)-(急)-299	対馬市峰町櫛	急傾斜地の崩壊	警戒区域、特別警戒区域	令和５年10月３日
191	対馬(峰)-(急)-302	対馬市峰町櫛	急傾斜地の崩壊	警戒区域、特別警戒区域	令和５年10月３日
192	対馬(峰)-(急)-324	対馬市峰町櫛	急傾斜地の崩壊	警戒区域、特別警戒区域	令和５年10月３日
193	対馬(峰)-(急)-326	対馬市峰町櫛	急傾斜地の崩壊	警戒区域、特別警戒区域	令和５年10月３日
194	対馬(峰)-(急)-327	対馬市峰町櫛	急傾斜地の崩壊	警戒区域、特別警戒区域	令和５年10月３日
195	対馬(峰)-(急)-328-2	対馬市峰町櫛	急傾斜地の崩壊	警戒区域、特別警戒区域	令和５年10月３日
196	対馬(峰)-(急)-329	対馬市峰町櫛	急傾斜地の崩壊	警戒区域、特別警戒区域	令和５年10月３日
197	対馬(峰)-(急)-332	対馬市峰町櫛	急傾斜地の崩壊	警戒区域、特別警戒区域	令和５年10月３日
1	対馬(峰)-(土)-001	対馬市峰町津柳	土石流	警戒区域、特別警戒区域	令和３年３月26日
2	対馬(峰)-(土)-020	対馬市峰町志多賀	土石流	警戒区域、特別警戒区域	令和３年３月26日
3	対馬(峰)-(土)-021	対馬市峰町志多賀	土石流	警戒区域、特別警戒区域	令和３年３月26日
4	対馬(峰)-(土)-022	対馬市峰町志多賀	土石流	警戒区域、特別警戒区域	令和３年３月26日
5	対馬(峰)-(土)-023	対馬市峰町津柳	土石流	警戒区域、特別警戒区域	令和３年３月26日
6	対馬(峰)-(土)-027	対馬市峰町三根	土石流	警戒区域、特別警戒区域	令和３年３月26日
7	対馬(峰)-(土)-032	対馬市峰町三根	土石流	警戒区域、特別警戒区域	令和３年３月26日
8	対馬(峰)-(土)-046	対馬市峰町三根	土石流	警戒区域、特別警戒区域	令和３年３月26日
9	対馬(峰)-(土)-063	対馬市峰町志多賀	土石流	警戒区域、特別警戒区域	令和３年３月26日

	箇所番号	所在地	土砂災害の発生原因となる自然現象の種類	区域の種別	告示年月日
10	対馬(峰)-(土)-067	対馬市峰町志多賀	土石流	警戒区域、特別警戒区域	令和３年３月 26 日
11	対馬(峰)-(土)-068	対馬市峰町志多賀	土石流	警戒区域、特別警戒区域	令和３年３月 26 日
12	対馬(峰)-(土)-070	対馬市峰町志多賀	土石流	警戒区域、特別警戒区域	令和３年３月 26 日
13	対馬(峰)-(土)-091	対馬市峰町三根	土石流	警戒区域、特別警戒区域	令和３年３月 26 日
14	対馬(峰)-(土)-093	対馬市峰町三根	土石流	警戒区域、特別警戒区域	令和３年３月 26 日
15	対馬(峰)-(土)-094	対馬市峰町三根	土石流	警戒区域、特別警戒区域	令和３年３月 26 日
16	対馬(峰)-(土)-096	対馬市峰町三根	土石流	警戒区域、特別警戒区域	令和３年３月 26 日
17	対馬(峰)-(土)-097	対馬市峰町三根	土石流	警戒区域、特別警戒区域	令和３年３月 26 日
18	対馬(峰)-(土)-099	対馬市峰町三根	土石流	警戒区域、特別警戒区域	令和３年３月 26 日
19	対馬(峰)-(土)-100	対馬市峰町三根	土石流	警戒区域、特別警戒区域	令和３年３月 26 日
20	対馬(峰)-(土)-102	対馬市峰町三根	土石流	警戒区域、特別警戒区域	令和３年３月 26 日
21	対馬(峰)-(土)-107	対馬市峰町三根	土石流	警戒区域、特別警戒区域	令和３年３月 26 日
22	対馬(峰)-(土)-125	対馬市峰町佐賀	土石流	警戒区域、特別警戒区域	令和３年３月 26 日
23	対馬(峰)-(土)-126	対馬市峰町佐賀	土石流	警戒区域、特別警戒区域	令和３年３月 26 日
24	対馬(峰)-(土)-127	対馬市峰町佐賀	土石流	警戒区域、特別警戒区域	令和３年３月 26 日
25	対馬(峰)-(土)-135-2	対馬市峰町木坂	土石流	警戒区域、特別警戒区域	令和３年３月 26 日
26	対馬(峰)-(土)-144	対馬市峰町狩尾	土石流	警戒区域、特別警戒区域	令和３年３月 26 日
27	対馬(峰)-(土)-146	対馬市峰町狩尾	土石流	警戒区域、特別警戒区域	令和３年３月 26 日
28	対馬(峰)-(土)-148	対馬市峰町狩尾	土石流	警戒区域、特別警戒区域	令和３年３月 26 日
29	対馬(峰)-(土)-151	対馬市峰町賀佐	土石流	警戒区域、特別警戒区域	令和３年３月 26 日
30	対馬(峰)-(土)-152	対馬市峰町賀佐	土石流	警戒区域、特別警戒区域	令和３年３月 26 日
31	対馬(峰)-(土)-156	対馬市峰町吉田	土石流	警戒区域、特別警戒区域	令和３年３月 26 日
32	対馬(峰)-(土)-160	対馬市峰町吉田	土石流	警戒区域、特別警戒区域	令和３年３月 26 日
33	対馬(峰)-(土)-165	対馬市峰町吉田	土石流	警戒区域、特別警戒区域	令和３年３月 26 日
34	対馬(峰)-(土)-178	対馬市峰町佐賀	土石流	警戒区域、特別警戒区域	令和３年３月 26 日
35	対馬(峰)-(土)-181	対馬市峰町佐賀	土石流	警戒区域、特別警戒区域	令和３年３月 26 日
36	対馬(峰)-(土)-182	対馬市峰町佐賀	土石流	警戒区域、特別警戒区域	令和３年３月 26 日
37	対馬(峰)-(土)-184	対馬市峰町佐賀	土石流	警戒区域、特別警戒区域	令和３年３月 26 日
38	対馬(峰)-(土)-185	対馬市峰町佐賀	土石流	警戒区域、特別警戒区域	令和３年３月 26 日
39	対馬(峰)-(土)-187	対馬市峰町佐賀	土石流	警戒区域、特別警戒区域	令和３年３月 26 日
40	対馬(峰)-(土)-188	対馬市峰町佐賀	土石流	警戒区域、特別警戒区域	令和３年３月 26 日
41	対馬(峰)-(土)-204	対馬市峰町吉田	土石流	警戒区域、特別警戒区域	令和３年３月 26 日
42	対馬(峰)-(土)-207	対馬市峰町吉田	土石流	警戒区域、特別警戒区域	令和３年３月 26 日
43	対馬(峰)-(土)-214	対馬市峰町櫛	土石流	警戒区域、特別警戒区域	令和３年３月 26 日
44	対馬(峰)-(土)-217	対馬市峰町櫛	土石流	警戒区域、特別警戒区域	令和３年３月 26 日

	箇所番号	所在地	土砂災害の発生原因となる自然現象の種類	区域の種別	告示年月日
45	対馬(峰)-(土)-077	対馬市峰町青梅	土石流	警戒区域、特別警戒区域	令和５年10月３日
46	対馬(峰)-(土)-220	対馬市峰町青梅	土石流	警戒区域、特別警戒区域	令和５年10月３日
47	対馬(峰)-(土)-083	対馬市峰町狩尾	土石流	警戒区域、特別警戒区域	令和５年10月３日
48	対馬(峰)-(土)-084	対馬市峰町狩尾	土石流	警戒区域、特別警戒区域	令和５年10月３日
49	対馬(峰)-(土)-086	対馬市峰町狩尾	土石流	警戒区域、特別警戒区域	令和５年10月３日
50	対馬(峰)-(土)-088	対馬市峰町狩尾	土石流	警戒区域、特別警戒区域	令和５年10月３日
51	対馬(峰)-(土)-088-2	対馬市峰町狩尾	土石流	警戒区域、特別警戒区域	令和５年10月３日
52	対馬(峰)-(土)-089	対馬市峰町狩尾	土石流	警戒区域、特別警戒区域	令和５年10月３日
53	対馬(峰)-(土)-078	対馬市峰町木坂	土石流	警戒区域、特別警戒区域	令和５年10月３日
54	対馬(峰)-(土)-081	対馬市峰町木坂	土石流	警戒区域、特別警戒区域	令和５年10月３日
55	対馬(峰)-(土)-137	対馬市峰町木坂	土石流	警戒区域、特別警戒区域	令和５年10月３日
56	対馬(峰)-(土)-138	対馬市峰町木坂	土石流	警戒区域、特別警戒区域	令和５年10月３日
57	対馬(峰)-(土)-139	対馬市峰町木坂	土石流	警戒区域、特別警戒区域	令和５年10月３日
58	対馬(峰)-(土)-140	対馬市峰町木坂	土石流	警戒区域、特別警戒区域	令和５年10月３日
59	対馬(峰)-(土)-142	対馬市峰町木坂	土石流	警戒区域、特別警戒区域	令和５年10月３日
60	対馬(峰)-(土)-025	対馬市峰町三根下	土石流	警戒区域、特別警戒区域	令和５年10月３日
61	対馬(峰)-(土)-033	対馬市峰町三根下	土石流	警戒区域、特別警戒区域	令和５年10月３日
62	対馬(峰)-(土)-090	対馬市峰町三根下	土石流	警戒区域、特別警戒区域	令和５年10月３日
63	対馬(峰)-(土)-098	対馬市峰町三根下	土石流	警戒区域、特別警戒区域	令和５年10月３日
64	対馬(峰)-(土)-101	対馬市峰町三根下	土石流	警戒区域、特別警戒区域	令和５年10月３日
65	対馬(峰)-(土)-106	対馬市峰町三根下	土石流	警戒区域、特別警戒区域	令和５年10月３日
66	対馬(峰)-(土)-018	対馬市峰町志越	土石流	警戒区域、特別警戒区域	令和５年10月３日
67	対馬(峰)-(土)-253	対馬市峰町志越	土石流	警戒区域	令和５年10月３日
68	対馬(峰)-(土)-007	対馬市峰町志多賀	土石流	警戒区域	令和５年10月３日
69	対馬(峰)-(土)-232	対馬市峰町志多賀	土石流	警戒区域、特別警戒区域	令和５年10月３日
70	対馬(峰)-(土)-233	対馬市峰町志多賀	土石流	警戒区域、特別警戒区域	令和５年10月３日
71	対馬(峰)-(土)-254	対馬市峰町志多賀	土石流	警戒区域	令和５年10月３日
72	対馬(峰)-(土)-120	対馬市峰町佐賀	土石流	警戒区域、特別警戒区域	令和５年10月３日
73	対馬(峰)-(土)-121	対馬市峰町佐賀	土石流	警戒区域、特別警戒区域	令和５年10月３日
74	対馬(峰)-(土)-171	対馬市峰町佐賀	土石流	警戒区域	令和５年10月３日
75	対馬(峰)-(土)-175	対馬市峰町佐賀	土石流	警戒区域、特別警戒区域	令和５年10月３日
76	対馬(峰)-(土)-189	対馬市峰町佐賀	土石流	警戒区域、特別警戒区域	令和５年10月３日
77	対馬(峰)-(土)-242	対馬市峰町佐賀	土石流	警戒区域、特別警戒区域	令和５年10月３日
78	対馬(峰)-(土)-255	対馬市峰町佐賀	土石流	警戒区域	令和５年10月３日
79	対馬(峰)-(土)-257	対馬市峰町佐賀	土石流	警戒区域、特別警戒区域	令和５年10月３日
80	対馬(峰)-(土)-258	対馬市峰町佐賀	土石流	警戒区域、特別警戒区域	令和５年10月３日
81	対馬(峰)-(土)-210	対馬市峰町櫛	土石流	警戒区域、特別警戒区域	令和５年10月３日
82	対馬(峰)-(土)-213	対馬市峰町櫛	土石流	警戒区域、特別警戒区域	令和５年10月３日
83	対馬(峰)-(土)-249	対馬市峰町櫛	土石流	警戒区域、特別警戒区域	令和５年10月３日
84	対馬(峰)-(土)-250	対馬市峰町櫛	土石流	警戒区域、特別警戒区域	令和５年10月３日
85	対馬(峰)-(土)-251	対馬市峰町櫛	土石流	警戒区域、特別警戒区域	令和５年10月３日

	箇所番号	所在地	土砂災害の発生原因となる自然現象の種類	区域の種別	告示年月日
1	対馬(峰)-(地)-1	対馬市峰町志多賀	地すべり	警戒区域	令和元年 11 月 1 日
2	対馬(峰)-(地)-2	対馬市峰町櫛	地すべり	警戒区域	令和元年 11 月 1 日
3	対馬(峰)-(地)-3	対馬市峰町吉田	地すべり	警戒区域	令和元年 11 月 1 日
4	対馬(峰)-(地)-4	対馬市峰町吉田	地すべり	警戒区域	令和元年 11 月 1 日
5	対馬(峰)-(地)-5	対馬市峰町吉田	地すべり	警戒区域	令和元年 11 月 1 日
6	対馬(峰)-(地)-6	対馬市峰町大久保	地すべり	警戒区域	令和元年 11 月 1 日
7	対馬(峰)-(地)-7	対馬市峰町大久保	地すべり	警戒区域	令和元年 11 月 1 日
8	対馬(峰)-(地)-8	対馬市峰町三根	地すべり	警戒区域	令和元年 11 月 1 日
9	対馬(峰)-(地)-9	対馬市峰町青海	地すべり	警戒区域	令和元年 11 月 1 日
10	対馬(峰)-(地)-10	対馬市峰町津柳	地すべり	警戒区域	令和元年 11 月 1 日

地　区	種　別	警戒区域の箇所数	特別警戒区域の箇所数
上県町（一部）	急傾斜地	２６３	２６２
	土石流	１３０	１１２
	地すべり	１９	０
	合　計	４１２	３７３

	箇所番号	所在地	土砂災害の発生原因となる自然現象の種類	区域の種別	告示年月日
1	対馬(上県)-(急)-11	対馬市上県町西津屋	急傾斜地の崩壊	警戒区域、特別警戒区域	令和 3年 3月 12 日
2	対馬(上県)-(急)-11-2	対馬市上県町西津屋	急傾斜地の崩壊	警戒区域、特別警戒区域	令和 3年 3月 12 日
3	対馬(上県)-(急)-12	対馬市上県町西津屋	急傾斜地の崩壊	警戒区域、特別警戒区域	令和 3年 3月 12 日
4	対馬(上県)-(急)-14	対馬市上県町西津屋	急傾斜地の崩壊	警戒区域、特別警戒区域	令和 3年 3月 12 日
5	対馬(上県)-(急)-15	対馬市上県町西津屋	急傾斜地の崩壊	警戒区域、特別警戒区域	令和 3年 3月 12 日
6	対馬(上県)-(急)-39	対馬市上県町佐護	急傾斜地の崩壊	警戒区域、特別警戒区域	令和 3年 3月 12 日
7	対馬(上県)-(急)-39-2	対馬市上県町佐護	急傾斜地の崩壊	警戒区域、特別警戒区域	令和 3年 3月 12 日
8	対馬(上県)-(急)-39-3	対馬市上県町佐護	急傾斜地の崩壊	警戒区域、特別警戒区域	令和 3年 3月 12 日
9	対馬(上県)-(急)-40	対馬市上県町佐護	急傾斜地の崩壊	警戒区域、特別警戒区域	令和 3年 3月 12 日
10	対馬(上県)-(急)-41	対馬市上県町佐護	急傾斜地の崩壊	警戒区域、特別警戒区域	令和 3年 3月 12 日
11	対馬(上県)-(急)-59	対馬市上県町佐護	急傾斜地の崩壊	警戒区域、特別警戒区域	令和 3年 3月 12 日
12	対馬(上県)-(急)-59-2	対馬市上県町佐護	急傾斜地の崩壊	警戒区域、特別警戒区域	令和 3年 3月 12 日
13	対馬(上県)-(急)-63	対馬市上県町佐護	急傾斜地の崩壊	警戒区域、特別警戒区域	令和 3年 3月 12 日
14	対馬(上県)-(急)-64	対馬市上県町佐護	急傾斜地の崩壊	警戒区域、特別警戒区域	令和 3年 3月 12 日
15	対馬(上県)-(急)-65	対馬市上県町佐護	急傾斜地の崩壊	警戒区域、特別警戒区域	令和 3年 3月 12 日
16	対馬(上県)-(急)-69	対馬市上県町佐護	急傾斜地の崩壊	警戒区域、特別警戒区域	令和 3年 3月 12 日
17	対馬(上県)-(急)-70	対馬市上県町佐護	急傾斜地の崩壊	警戒区域、特別警戒区域	令和 3年 3月 12 日
18	対馬(上県)-(急)-73	対馬市上県町佐護	急傾斜地の崩壊	警戒区域、特別警戒区域	令和 3年 3月 12 日
19	対馬(上県)-(急)-74	対馬市上県町佐護	急傾斜地の崩壊	警戒区域、特別警戒区域	令和 3年 3月 12 日
20	対馬(上県)-(急)-85	対馬市上県町佐須奈	急傾斜地の崩壊	警戒区域、特別警戒区域	令和 3年 3月 12 日
21	対馬(上県)-(急)-91	対馬市上県町佐須奈	急傾斜地の崩壊	警戒区域、特別警戒区域	令和 3年 3月 12 日
22	対馬(上県)-(急)-91-2	対馬市上県町佐須奈	急傾斜地の崩壊	警戒区域、特別警戒区域	令和 3年 3月 12 日
23	対馬(上県)-(急)-92	対馬市上県町佐須奈	急傾斜地の崩壊	警戒区域、特別警戒区域	令和 3年 3月 12 日
24	対馬(上県)-(急)-93	対馬市上県町佐須奈	急傾斜地の崩壊	警戒区域、特別警戒区域	令和 3年 3月 12 日
25	対馬(上県)-(急)-94	対馬市上県町佐須奈	急傾斜地の崩壊	警戒区域、特別警戒区域	令和 3年 3月 12 日
26	対馬(上県)-(急)-95	対馬市上県町佐須奈	急傾斜地の崩壊	警戒区域、特別警戒区域	令和 3年 3月 12 日
27	対馬(上県)-(急)-96	対馬市上県町佐須奈	急傾斜地の崩壊	警戒区域、特別警戒区域	令和 3年 3月 12 日
28	対馬(上県)-(急)-97	対馬市上県町佐須奈	急傾斜地の崩壊	警戒区域、特別警戒区域	令和 3年 3月 12 日
29	対馬(上県)-(急)-98	対馬市上県町佐須奈	急傾斜地の崩壊	警戒区域、特別警戒区域	令和 3年 3月 12 日
30	対馬(上県)-(急)-98-2	対馬市上県町佐須奈	急傾斜地の崩壊	警戒区域、特別警戒区域	令和 3年 3月 12 日

	箇所番号	所在地	土砂災害の発生原因となる自然現象の種類	区域の種別	告示年月日
31	対馬(上県)-(急)-98-3	対馬市上県町佐須奈	急傾斜地の崩壊	警戒区域、特別警戒区域	令和 3年 3月 12 日
32	対馬(上県)-(急)-98-4	対馬市上県町佐須奈	急傾斜地の崩壊	警戒区域、特別警戒区域	令和 3年 3月 12 日
33	対馬(上県)-(急)-99	対馬市上県町佐須奈	急傾斜地の崩壊	警戒区域、特別警戒区域	令和 3年 3月 12 日
34	対馬(上県)-(急)-100	対馬市上県町佐須奈	急傾斜地の崩壊	警戒区域、特別警戒区域	令和 3年 3月 12 日
35	対馬(上県)-(急)-101	対馬市上県町佐須奈	急傾斜地の崩壊	警戒区域、特別警戒区域	令和 3年 3月 12 日
36	対馬(上県)-(急)-102	対馬市上県町佐須奈	急傾斜地の崩壊	警戒区域、特別警戒区域	令和 3年 3月 12 日
37	対馬(上県)-(急)-103	対馬市上県町佐須奈	急傾斜地の崩壊	警戒区域、特別警戒区域	令和 3年 3月 12 日
38	対馬(上県)-(急)-103-2	対馬市上県町佐須奈	急傾斜地の崩壊	警戒区域、特別警戒区域	令和 3年 3月 12 日
39	対馬(上県)-(急)-104	対馬市上県町佐須奈	急傾斜地の崩壊	警戒区域、特別警戒区域	令和 3年 3月 12 日
40	対馬(上県)-(急)-105	対馬市上県町佐須奈	急傾斜地の崩壊	警戒区域、特別警戒区域	令和 3年 3月 12 日
41	対馬(上県)-(急)-111	対馬市上県町佐須奈	急傾斜地の崩壊	警戒区域、特別警戒区域	令和 3年 3月 12 日
42	対馬(上県)-(急)-114	対馬市上県町佐須奈	急傾斜地の崩壊	警戒区域、特別警戒区域	令和 3年 3月 12 日
43	対馬(上県)-(急)-114-2	対馬市上県町佐須奈	急傾斜地の崩壊	警戒区域、特別警戒区域	令和 3年 3月 12 日
44	対馬(上県)-(急)-117-2	対馬市上県町佐須奈	急傾斜地の崩壊	警戒区域、特別警戒区域	令和 3年 3月 12 日
45	対馬(上県)-(急)-118	対馬市上県町佐須奈	急傾斜地の崩壊	警戒区域、特別警戒区域	令和 3年 3月 12 日
46	対馬(上県)-(急)-118-2	対馬市上県町佐須奈	急傾斜地の崩壊	警戒区域、特別警戒区域	令和 3年 3月 12 日
47	対馬(上県)-(急)-118-3	対馬市上県町佐須奈	急傾斜地の崩壊	警戒区域、特別警戒区域	令和 3年 3月 12 日
48	対馬(上県)-(急)-119	対馬市上県町佐須奈	急傾斜地の崩壊	警戒区域、特別警戒区域	令和 3年 3月 12 日
49	対馬(上県)-(急)-127	対馬市上県町佐須奈	急傾斜地の崩壊	警戒区域、特別警戒区域	令和 3年 3月 12 日
50	対馬(上県)-(急)-129	対馬市上県町佐須奈	急傾斜地の崩壊	警戒区域、特別警戒区域	令和 3年 3月 12 日
51	対馬(上県)-(急)-140	対馬市上県町佐護	急傾斜地の崩壊	警戒区域、特別警戒区域	令和 3年 3月 12 日
52	対馬(上県)-(急)-140-2	対馬市上県町佐護	急傾斜地の崩壊	警戒区域、特別警戒区域	令和 3年 3月 12 日
53	対馬(上県)-(急)-142	対馬市上県町佐護	急傾斜地の崩壊	警戒区域、特別警戒区域	令和 3年 3月 12 日
54	対馬(上県)-(急)-143	対馬市上県町佐護	急傾斜地の崩壊	警戒区域、特別警戒区域	令和 3年 3月 12 日
55	対馬(上県)-(急)-144	対馬市上県町佐護	急傾斜地の崩壊	警戒区域、特別警戒区域	令和 3年 3月 12 日
56	対馬(上県)-(急)-149	対馬市上県町佐護	急傾斜地の崩壊	警戒区域、特別警戒区域	令和 3年 3月 12 日
57	対馬(上県)-(急)-149-2	対馬市上県町佐護	急傾斜地の崩壊	警戒区域、特別警戒区域	令和 3年 3月 12 日
58	対馬(上県)-(急)-151	対馬市上県町佐護	急傾斜地の崩壊	警戒区域、特別警戒区域	令和 3年 3月 12 日
59	対馬(上県)-(急)-158	対馬市上県町佐護	急傾斜地の崩壊	警戒区域、特別警戒区域	令和 3年 3月 12 日
60	対馬(上県)-(急)-160	対馬市上県町佐護	急傾斜地の崩壊	警戒区域、特別警戒区域	令和 3年 3月 12 日
61	対馬(上県)-(急)-161	対馬市上県町佐護	急傾斜地の崩壊	警戒区域、特別警戒区域	令和 3年 3月 12 日
62	対馬(上県)-(急)-163	対馬市上県町佐護	急傾斜地の崩壊	警戒区域、特別警戒区域	令和 3年 3月 12 日
63	対馬(上県)-(急)-165	対馬市上県町佐護	急傾斜地の崩壊	警戒区域、特別警戒区域	令和 3年 3月 12 日
64	対馬(上県)-(急)-171	対馬市上県町佐護	急傾斜地の崩壊	警戒区域、特別警戒区域	令和 3年 3月 12 日
65	対馬(上県)-(急)-171-2	対馬市上県町佐護	急傾斜地の崩壊	警戒区域、特別警戒区域	令和 3年 3月 12 日

	箇所番号	所在地	土砂災害の発生原因となる自然現象の種類	区域の種別	告示年月日
66	対馬(上県)-(急)-172	対馬市上県町佐護	急傾斜地の崩壊	警戒区域、特別警戒区域	令和 3年 3月 12 日
67	対馬(上県)-(急)-184	対馬市上県町佐護	急傾斜地の崩壊	警戒区域、特別警戒区域	令和 3年 3月 12 日
68	対馬(上県)-(急)-193	対馬市上県町志多留	急傾斜地の崩壊	警戒区域、特別警戒区域	令和 3年 3月 12 日
69	対馬(上県)-(急)-193-2	対馬市上県町志多留	急傾斜地の崩壊	警戒区域、特別警戒区域	令和 3年 3月 12 日
70	対馬(上県)-(急)-206	対馬市上県町志多留	急傾斜地の崩壊	警戒区域、特別警戒区域	令和 3年 3月 12 日
71	対馬(上県)-(急)-206-2	対馬市上県町志多留	急傾斜地の崩壊	警戒区域、特別警戒区域	令和 3年 3月 12 日
72	対馬(上県)-(急)-238	対馬市上県町志多留	急傾斜地の崩壊	警戒区域、特別警戒区域	令和 3年 3月 12 日
73	対馬(上県)-(急)-238-2	対馬市上県町志多留	急傾斜地の崩壊	警戒区域、特別警戒区域	令和 3年 3月 12 日
74	対馬(上県)-(急)-243	対馬市上県町志多留	急傾斜地の崩壊	警戒区域、特別警戒区域	令和 3年 3月 12 日
75	対馬(上県)-(急)-243-2	対馬市上県町志多留	急傾斜地の崩壊	警戒区域、特別警戒区域	令和 3年 3月 12 日
76	対馬(上県)-(急)-245	対馬市上県町伊奈	急傾斜地の崩壊	警戒区域、特別警戒区域	令和 3年 3月 12 日
77	対馬(上県)-(急)-245-2	対馬市上県町伊奈	急傾斜地の崩壊	警戒区域、特別警戒区域	令和 3年 3月 12 日
78	対馬(上県)-(急)-246	対馬市上県町志多留	急傾斜地の崩壊	警戒区域、特別警戒区域	令和 3年 3月 12 日
79	対馬(上県)-(急)-247	対馬市上県町伊奈	急傾斜地の崩壊	警戒区域、特別警戒区域	令和 3年 3月 12 日
80	対馬(上県)-(急)-249	対馬市上県町伊奈	急傾斜地の崩壊	警戒区域、特別警戒区域	令和 3年 3月 12 日
81	対馬(上県)-(急)-250	対馬市上県町伊奈	急傾斜地の崩壊	警戒区域、特別警戒区域	令和 3年 3月 12 日
82	対馬(上県)-(急)-254	対馬市上県町志多留	急傾斜地の崩壊	警戒区域、特別警戒区域	令和 3年 3月 12 日
83	対馬(上県)-(急)-255	対馬市上県町志多留	急傾斜地の崩壊	警戒区域、特別警戒区域	令和 3年 3月 12 日
84	対馬(上県)-(急)-256	対馬市上県町伊奈	急傾斜地の崩壊	警戒区域、特別警戒区域	令和 3年 3月 12 日
85	対馬(上県)-(急)-271	対馬市上県町越高	急傾斜地の崩壊	警戒区域、特別警戒区域	令和 3年 3月 12 日
86	対馬(上県)-(急)-272	対馬市上県町越高	急傾斜地の崩壊	警戒区域、特別警戒区域	令和 3年 3月 12 日
87	対馬(上県)-(急)-275-2	対馬市上県町御園	急傾斜地の崩壊	警戒区域、特別警戒区域	令和 3年 3月 12 日
88	対馬(上県)-(急)-276	対馬市上県町御園	急傾斜地の崩壊	警戒区域、特別警戒区域	令和 3年 3月 12 日
89	対馬(上県)-(急)-277	対馬市上県町御園	急傾斜地の崩壊	警戒区域、特別警戒区域	令和 3年 3月 12 日
90	対馬(上県)-(急)-277-3	対馬市上県町御園	急傾斜地の崩壊	警戒区域、特別警戒区域	令和 3年 3月 12 日
91	対馬(上県)-(急)-278	対馬市上県町御園	急傾斜地の崩壊	警戒区域、特別警戒区域	令和 3年 3月 12 日
92	対馬(上県)-(急)-280	対馬市上県町越高	急傾斜地の崩壊	警戒区域、特別警戒区域	令和 3年 3月 12 日
93	対馬(上県)-(急)-280-2	対馬市上県町越高	急傾斜地の崩壊	警戒区域、特別警戒区域	令和 3年 3月 12 日
94	対馬(上県)-(急)-286	対馬市上県町瀬田	急傾斜地の崩壊	警戒区域、特別警戒区域	令和 3年 3月 12 日
95	対馬(上県)-(急)-286-2	対馬市上県町瀬田	急傾斜地の崩壊	警戒区域、特別警戒区域	令和 3年 3月 12 日
96	対馬(上県)-(急)-300	対馬市上県町瀬田	急傾斜地の崩壊	警戒区域、特別警戒区域	令和 3年 3月 12 日
97	対馬(上県)-(急)-307	対馬市上県町瀬田	急傾斜地の崩壊	警戒区域、特別警戒区域	令和 3年 3月 12 日
98	対馬(上県)-(急)-307-2	対馬市上県町瀬田	急傾斜地の崩壊	警戒区域、特別警戒区域	令和 3年 3月 12 日
99	対馬(上県)-(急)-308	対馬市上県町瀬田	急傾斜地の崩壊	警戒区域、特別警戒区域	令和 3年 3月 12 日
100	対馬(上県)-(急)-308-2	対馬市上県町瀬田	急傾斜地の崩壊	警戒区域、特別警戒区域	令和 3年 3月 12 日

	箇所番号	所在地	土砂災害の発生原因となる自然現象の種類	区域の種別	告示年月日
101	対馬(上県)-(急)-314	対馬市上県町久原	急傾斜地の崩壊	警戒区域、特別警戒区域	令和 3年 3月 12 日
102	対馬(上県)-(急)-315	対馬市上県町久原	急傾斜地の崩壊	警戒区域、特別警戒区域	令和 3年 3月 12 日
103	対馬(上県)-(急)-316	対馬市上県町久原	急傾斜地の崩壊	警戒区域、特別警戒区域	令和 3年 3月 12 日
104	対馬(上県)-(急)-317	対馬市上県町鹿見	急傾斜地の崩壊	警戒区域、特別警戒区域	令和 3年 3月 12 日
105	対馬(上県)-(急)-318	対馬市上県町鹿見	急傾斜地の崩壊	警戒区域、特別警戒区域	令和 3年 3月 12 日
106	対馬(上県)-(急)-319	対馬市上県町鹿見	急傾斜地の崩壊	警戒区域、特別警戒区域	令和 3年 3月 12 日
107	対馬(上県)-(急)-320	対馬市上県町久原	急傾斜地の崩壊	警戒区域	令和 3年 3月 12 日
108	対馬(上県)-(急)-321	対馬市上県町鹿見	急傾斜地の崩壊	警戒区域、特別警戒区域	令和 3年 3月 12 日
109	対馬(上県)-(急)-321-2	対馬市上県町鹿見	急傾斜地の崩壊	警戒区域、特別警戒区域	令和 3年 3月 12 日
110	対馬(上県)-(急)-321-3	対馬市上県町鹿見	急傾斜地の崩壊	警戒区域、特別警戒区域	令和 3年 3月 12 日
111	対馬(上県)-(急)-336	対馬市上県町犬ケ浦	急傾斜地の崩壊	警戒区域、特別警戒区域	令和 3年 3月 12 日
112	対馬(上県)-(急)-337	対馬市上県町犬ケ浦	急傾斜地の崩壊	警戒区域、特別警戒区域	令和 3年 3月 12 日
113	対馬(上県)-(急)-339	対馬市上県町犬ケ浦	急傾斜地の崩壊	警戒区域、特別警戒区域	令和 3年 3月 12 日
114	対馬(上県)-(急)-343	対馬市上県町犬ケ浦	急傾斜地の崩壊	警戒区域、特別警戒区域	令和 3年 3月 12 日
115	対馬(上県)-(急)-343-2	対馬市上県町犬ケ浦	急傾斜地の崩壊	警戒区域、特別警戒区域	令和 3年 3月 12 日
116	対馬(上県)-(急)-344	対馬市上県町樫滝	急傾斜地の崩壊	警戒区域、特別警戒区域	令和 3年 3月 12 日
117	対馬(上県)-(急)-344-2	対馬市上県町樫滝	急傾斜地の崩壊	警戒区域、特別警戒区域	令和 3年 3月 12 日
118	対馬(上県)-(急)-345	対馬市上県町樫滝	急傾斜地の崩壊	警戒区域、特別警戒区域	令和 3年 3月 12 日
119	対馬(上県)-(急)-345-2	対馬市上県町樫滝	急傾斜地の崩壊	警戒区域、特別警戒区域	令和 3年 3月 12 日
120	対馬(上県)-(急)-347	対馬市上県町犬ケ浦	急傾斜地の崩壊	警戒区域、特別警戒区域	令和 3年 3月 12 日
121	対馬(上県)-(急)-358	対馬市上県町樫滝	急傾斜地の崩壊	警戒区域、特別警戒区域	令和 3年 3月 12 日
122	対馬(上県)-(急)-359	対馬市上県町瀬田	急傾斜地の崩壊	警戒区域、特別警戒区域	令和 3年 3月 12 日
123	対馬(上県)-(急)-361	対馬市上県町樫滝	急傾斜地の崩壊	警戒区域、特別警戒区域	令和 3年 3月 12 日
124	対馬(上県)-(急)-363	対馬市上県町瀬田	急傾斜地の崩壊	警戒区域、特別警戒区域	令和 3年 3月 12 日
125	対馬(上県)-(急)-366	対馬市上県町樫滝	急傾斜地の崩壊	警戒区域、特別警戒区域	令和 3年 3月 12 日
126	対馬(上県)-(急)-367	対馬市上県町飼所	急傾斜地の崩壊	警戒区域、特別警戒区域	令和 3年 3月 12 日
127	対馬(上県)-(急)-368	対馬市上県町飼所	急傾斜地の崩壊	警戒区域、特別警戒区域	令和 3年 3月 12 日
128	対馬(上県)-(急)-369	対馬市上県町飼所	急傾斜地の崩壊	警戒区域、特別警戒区域	令和 3年 3月 12 日
129	対馬(上県)-(急)-370	対馬市上県町飼所	急傾斜地の崩壊	警戒区域、特別警戒区域	令和 3年 3月 12 日
130	対馬(上県)-(急)-370-2	対馬市上県町飼所	急傾斜地の崩壊	警戒区域、特別警戒区域	令和 3年 3月 12 日
131	対馬(上県)-(急)-371	対馬市上県町瀬田	急傾斜地の崩壊	警戒区域、特別警戒区域	令和 3年 3月 12 日
132	対馬(上県)-(急)-372	対馬市上県町飼所	急傾斜地の崩壊	警戒区域、特別警戒区域	令和 3年 3月 12 日
133	対馬(上県)-(急)-373	対馬市上県町飼所	急傾斜地の崩壊	警戒区域、特別警戒区域	令和 3年 3月 12 日
134	対馬(上県)-(急)-376	対馬市上県町飼所	急傾斜地の崩壊	警戒区域、特別警戒区域	令和 3年 3月 12 日
135	対馬(上県)-(急)-383	対馬市上県町飼所	急傾斜地の崩壊	警戒区域、特別警戒区域	令和 3年 3月 12 日

	箇所番号	所在地	土砂災害の発生原因となる自然現象の種類	区域の種別	告示年月日
136	対馬(上県)-(急)-384	対馬市上県町飼所	急傾斜地の崩壊	警戒区域、特別警戒区域	令和 3年 3月 12 日
137	対馬(上県)-(急)-386	対馬市上県町樫滝	急傾斜地の崩壊	警戒区域、特別警戒区域	令和 3年 3月 12 日
138	対馬(上県)-(急)-393	対馬市上県町樫滝	急傾斜地の崩壊	警戒区域、特別警戒区域	令和 3年 3月 12 日
139	対馬(上県)-(急)-397	対馬市上県町樫滝	急傾斜地の崩壊	警戒区域、特別警戒区域	令和 3年 3月 12 日
140	対馬(上県)-(急)-398	対馬市上県町樫滝	急傾斜地の崩壊	警戒区域、特別警戒区域	令和 3年 3月 12 日
141	対馬(上県)-(急)-415	対馬市上県町女連	急傾斜地の崩壊	警戒区域、特別警戒区域	令和 3年 3月 12 日
142	対馬(上県)-(急)-416	対馬市上県町女連	急傾斜地の崩壊	警戒区域、特別警戒区域	令和 3年 3月 12 日
143	対馬(上県)-(急)-417	対馬市上県町女連	急傾斜地の崩壊	警戒区域、特別警戒区域	令和 3年 3月 12 日
144	対馬(上県)-(急)-418	対馬市上県町女連	急傾斜地の崩壊	警戒区域、特別警戒区域	令和 3年 3月 12 日
145	対馬(上県)-(急)-428	対馬市上県町久原	急傾斜地の崩壊	警戒区域、特別警戒区域	令和 3年 3月 12 日
146	対馬(上県)-(急)-429	対馬市上県町久原	急傾斜地の崩壊	警戒区域、特別警戒区域	令和 3年 3月 12 日
147	対馬(上県)-(急)-434	対馬市上県町久原	急傾斜地の崩壊	警戒区域、特別警戒区域	令和 3年 3月 12 日
148	対馬(上県)-(急)-435	対馬市上県町久原	急傾斜地の崩壊	警戒区域、特別警戒区域	令和 3年 3月 12 日
149	対馬(上県)-(急)-437	対馬市上県町鹿見	急傾斜地の崩壊	警戒区域、特別警戒区域	令和 3年 3月 12 日
150	対馬(上県)-(急)-442	対馬市上県町女連	急傾斜地の崩壊	警戒区域、特別警戒区域	令和 3年 3月 12 日
151	対馬(上県)-(急)-001	対馬市上県町西津屋	急傾斜地の崩壊	警戒区域、特別警戒区域	令和 4年 3月 22日
152	対馬(上県)-(急)-010	対馬市上県町西津屋	急傾斜地の崩壊	警戒区域、特別警戒区域	令和 4年 3月 22日
153	対馬(上県)-(急)-013	対馬市上県町西津屋	急傾斜地の崩壊	警戒区域、特別警戒区域	令和 4年 3月 22日
154	対馬(上県)-(急)-026	対馬市上県町上町	急傾斜地の崩壊	警戒区域、特別警戒区域	令和 5年 10 月 3日
155	対馬(上県)-(急)-112	対馬市上県町上町	急傾斜地の崩壊	警戒区域、特別警戒区域	令和 5年 10 月 3日
156	対馬(上県)-(急)-113	対馬市上県町上町	急傾斜地の崩壊	警戒区域、特別警戒区域	令和 5年 10 月 3日
157	対馬(上県)-(急)-033	対馬市上県町湊	急傾斜地の崩壊	警戒区域、特別警戒区域	令和 5年 10 月 3日
158	対馬(上県)-(急)-034	対馬市上県町湊	急傾斜地の崩壊	警戒区域、特別警戒区域	令和 5年 10 月 3日
159	対馬(上県)-(急)-038	対馬市上県町湊	急傾斜地の崩壊	警戒区域、特別警戒区域	令和 5年 10 月 3日
160	対馬(上県)-(急)-055	対馬市上県町湊	急傾斜地の崩壊	警戒区域、特別警戒区域	令和 5年 10 月 3日
161	対馬(上県)-(急)-060	対馬市上県町湊	急傾斜地の崩壊	警戒区域、特別警戒区域	令和 5年 10 月 3日
162	対馬(上県)-(急)-071	対馬市上県町湊	急傾斜地の崩壊	警戒区域、特別警戒区域	令和 5年 10 月 3日
163	対馬(上県)-(急)-058	対馬市上県町友谷	急傾斜地の崩壊	警戒区域、特別警戒区域	令和 5年 10 月 3日
164	対馬(上県)-(急)-062	対馬市上県町友谷	急傾斜地の崩壊	警戒区域、特別警戒区域	令和 5年 10 月 3日
165	対馬(上県)-(急)-066	対馬市上県町友谷	急傾斜地の崩壊	警戒区域、特別警戒区域	令和 5年 10 月 3日
166	対馬(上県)-(急)-049	対馬市上県町井口	急傾斜地の崩壊	警戒区域、特別警戒区域	令和 5年 10 月 3日
167	対馬(上県)-(急)-050	対馬市上県町井口	急傾斜地の崩壊	警戒区域、特別警戒区域	令和 5年 10 月 3日
168	対馬(上県)-(急)-053	対馬市上県町井口	急傾斜地の崩壊	警戒区域、特別警戒区域	令和 5年 10 月 3日
169	対馬(上県)-(急)-072	対馬市上県町井口	急傾斜地の崩壊	警戒区域、特別警戒区域	令和 5年 10 月 3日
170	対馬(上県)-(急)-075	対馬市上県町井口	急傾斜地の崩壊	警戒区域、特別警戒区域	令和 5年 10 月 3日

	箇所番号	所在地	土砂災害の発生原因となる自然現象の種類	区域の種別	告示年月日
171	対馬(上県)-(急)-076	対馬市上県町井口	急傾斜地の崩壊	警戒区域、特別警戒区域	令和 5年 10月 3日
172	対馬(上県)-(急)-077	対馬市上県町井口	急傾斜地の崩壊	警戒区域、特別警戒区域	令和 5年 10月 3日
173	対馬(上県)-(急)-078	対馬市上県町松ヶ崎	急傾斜地の崩壊	警戒区域、特別警戒区域	令和 5年 10月 3日
174	対馬(上県)-(急)-079	対馬市上県町松ヶ崎	急傾斜地の崩壊	警戒区域、特別警戒区域	令和 5年 10月 3日
175	対馬(上県)-(急)-084	対馬市上県町松ヶ崎	急傾斜地の崩壊	警戒区域、特別警戒区域	令和 5年 10月 3日
176	対馬(上県)-(急)-086	対馬市上県町松ヶ崎	急傾斜地の崩壊	警戒区域、特別警戒区域	令和 5年 10月 3日
177	対馬(上県)-(急)-087	対馬市上県町松ヶ崎	急傾斜地の崩壊	警戒区域、特別警戒区域	令和 5年 10月 3日
178	対馬(上県)-(急)-124	対馬市上県町大地	急傾斜地の崩壊	警戒区域、特別警戒区域	令和 5年 10月 3日
179	対馬(上県)-(急)-088	対馬市上県町三軒屋	急傾斜地の崩壊	警戒区域、特別警戒区域	令和 5年 10月 3日
180	対馬(上県)-(急)-130	対馬市上県町三軒屋	急傾斜地の崩壊	警戒区域、特別警戒区域	令和 5年 10月 3日
181	対馬(上県)-(急)-132	対馬市上県町三軒屋	急傾斜地の崩壊	警戒区域、特別警戒区域	令和 5年 10月 3日
182	対馬(上県)-(急)-133	対馬市上県町三軒屋	急傾斜地の崩壊	警戒区域、特別警戒区域	令和 5年 10月 3日
183	対馬(上県)-(急)-106	対馬市上県町太鼓町	急傾斜地の崩壊	警戒区域、特別警戒区域	令和 5年 10月 3日
184	対馬(上県)-(急)-110	対馬市上県町太鼓町	急傾斜地の崩壊	警戒区域、特別警戒区域	令和 5年 10月 3日
185	対馬(上県)-(急)-120	対馬市上県町太鼓町	急傾斜地の崩壊	警戒区域、特別警戒区域	令和 5年 10月 3日
186	対馬(上県)-(急)-134	対馬市上県町恵古	急傾斜地の崩壊	警戒区域、特別警戒区域	令和 5年 10月 3日
187	対馬(上県)-(急)-134-2	対馬市上県町恵古	急傾斜地の崩壊	警戒区域、特別警戒区域	令和 5年 10月 3日
188	対馬(上県)-(急)-139	対馬市上県町恵古	急傾斜地の崩壊	警戒区域、特別警戒区域	令和 5年 10月 3日
189	対馬(上県)-(急)-145	対馬市上県町恵古	急傾斜地の崩壊	警戒区域、特別警戒区域	令和 5年 10月 3日
190	対馬(上県)-(急)-147	対馬市上県町恵古	急傾斜地の崩壊	警戒区域、特別警戒区域	令和 5年 10月 3日
191	対馬(上県)-(急)-147-2	対馬市上県町恵古	急傾斜地の崩壊	警戒区域、特別警戒区域	令和 5年 10月 3日
192	対馬(上県)-(急)-148	対馬市上県町恵古	急傾斜地の崩壊	警戒区域、特別警戒区域	令和 5年 10月 3日
193	対馬(上県)-(急)-148-2	対馬市上県町恵古	急傾斜地の崩壊	警戒区域、特別警戒区域	令和 5年 10月 3日
194	対馬(上県)-(急)-148-3	対馬市上県町恵古	急傾斜地の崩壊	警戒区域、特別警戒区域	令和 5年 10月 3日
195	対馬(上県)-(急)-150	対馬市上県町恵古	急傾斜地の崩壊	警戒区域、特別警戒区域	令和 5年 10月 3日
196	対馬(上県)-(急)-153	対馬市上県町恵古	急傾斜地の崩壊	警戒区域、特別警戒区域	令和 5年 10月 3日
197	対馬(上県)-(急)-155	対馬市上県町恵古	急傾斜地の崩壊	警戒区域、特別警戒区域	令和 5年 10月 3日
198	対馬(上県)-(急)-159	対馬市上県町恵古	急傾斜地の崩壊	警戒区域、特別警戒区域	令和 5年 10月 3日
199	対馬(上県)-(急)-159-2	対馬市上県町恵古	急傾斜地の崩壊	警戒区域、特別警戒区域	令和 5年 10月 3日
200	対馬(上県)-(急)-136	対馬市上県町仁田ノ内	急傾斜地の崩壊	警戒区域、特別警戒区域	令和 5年 10月 3日
201	対馬(上県)-(急)-141	対馬市上県町仁田ノ内	急傾斜地の崩壊	警戒区域、特別警戒区域	令和 5年 10月 3日
202	対馬(上県)-(急)-174	対馬市上県町仁田ノ内	急傾斜地の崩壊	警戒区域、特別警戒区域	令和 5年 10月 3日
203	対馬(上県)-(急)-176	対馬市上県町仁田ノ内	急傾斜地の崩壊	警戒区域、特別警戒区域	令和 5年 10月 3日
204	対馬(上県)-(急)-178	対馬市上県町仁田ノ内	急傾斜地の崩壊	警戒区域、特別警戒区域	令和 5年 10月 3日
205	対馬(上県)-(急)-179	対馬市上県町仁田ノ内	急傾斜地の崩壊	警戒区域、特別警戒区域	令和 5年 10月 3日

	箇所番号	所在地	土砂災害の発生原因となる自然現象の種類	区域の種別	告示年月日
206	対馬(上県)-(急)-180	対馬市上県町仁田ノ内	急傾斜地の崩壊	警戒区域、特別警戒区域	令和 5年 10月 3日
207	対馬(上県)-(急)-181	対馬市上県町仁田ノ内	急傾斜地の崩壊	警戒区域、特別警戒区域	令和 5年 10月 3日
208	対馬(上県)-(急)-152	対馬市上県町深山	急傾斜地の崩壊	警戒区域、特別警戒区域	令和 5年 10月 3日
209	対馬(上県)-(急)-154	対馬市上県町深山	急傾斜地の崩壊	警戒区域、特別警戒区域	令和 5年 10月 3日
210	対馬(上県)-(急)-156	対馬市上県町深山	急傾斜地の崩壊	警戒区域、特別警戒区域	令和 5年 10月 3日
211	対馬(上県)-(急)-173	対馬市上県町深山	急傾斜地の崩壊	警戒区域、特別警戒区域	令和 5年 10月 3日
212	対馬(上県)-(急)-162	対馬市上県町中山	急傾斜地の崩壊	警戒区域、特別警戒区域	令和 5年 10月 3日
213	対馬(上県)-(急)-164	対馬市上県町中山	急傾斜地の崩壊	警戒区域、特別警戒区域	令和 5年 10月 3日
214	対馬(上県)-(急)-214	対馬市上県町中山	急傾斜地の崩壊	警戒区域、特別警戒区域	令和 5年 10月 3日
215	対馬(上県)-(急)-186	対馬市上県町志多留	急傾斜地の崩壊	警戒区域、特別警戒区域	令和 5年 10月 3日
216	対馬(上県)-(急)-186-2	対馬市上県町志多留	急傾斜地の崩壊	警戒区域、特別警戒区域	令和 5年 10月 3日
217	対馬(上県)-(急)-186-3	対馬市上県町志多留	急傾斜地の崩壊	警戒区域、特別警戒区域	令和 5年 10月 3日
218	対馬(上県)-(急)-189	対馬市上県町志多留	急傾斜地の崩壊	警戒区域、特別警戒区域	令和 5年 10月 3日
219	対馬(上県)-(急)-195	対馬市上県町志多留	急傾斜地の崩壊	警戒区域、特別警戒区域	令和 5年 10月 3日
220	対馬(上県)-(急)-203	対馬市上県町志多留	急傾斜地の崩壊	警戒区域、特別警戒区域	令和 5年 10月 3日
221	対馬(上県)-(急)-204	対馬市上県町志多留	急傾斜地の崩壊	警戒区域、特別警戒区域	令和 5年 10月 3日
222	対馬(上県)-(急)-205	対馬市上県町志多留	急傾斜地の崩壊	警戒区域、特別警戒区域	令和 5年 10月 3日
223	対馬(上県)-(急)-253	対馬市上県町志多留	急傾斜地の崩壊	警戒区域、特別警戒区域	令和 5年 10月 3日
224	対馬(上県)-(急)-232	対馬市上県町田ノ浜	急傾斜地の崩壊	警戒区域、特別警戒区域	令和 5年 10月 3日
225	対馬(上県)-(急)-240	対馬市上県町伊奈	急傾斜地の崩壊	警戒区域、特別警戒区域	令和 5年 10月 3日
226	対馬(上県)-(急)-257	対馬市上県町伊奈	急傾斜地の崩壊	警戒区域、特別警戒区域	令和 5年 10月 3日
227	対馬(上県)-(急)-257-2	対馬市上県町伊奈	急傾斜地の崩壊	警戒区域、特別警戒区域	令和 5年 10月 3日
228	対馬(上県)-(急)-263	対馬市上県町越高	急傾斜地の崩壊	警戒区域、特別警戒区域	令和 5年 10月 3日
229	対馬(上県)-(急)-265	対馬市上県町越高	急傾斜地の崩壊	警戒区域、特別警戒区域	令和 5年 10月 3日
230	対馬(上県)-(急)-270	対馬市上県町越高	急傾斜地の崩壊	警戒区域、特別警戒区域	令和 5年 10月 3日
231	対馬(上県)-(急)-273	対馬市上県町越高	急傾斜地の崩壊	警戒区域、特別警戒区域	令和 5年 10月 3日
232	対馬(上県)-(急)-293	対馬市上県町瀬田一	急傾斜地の崩壊	警戒区域、特別警戒区域	令和 5年 10月 3日
233	対馬(上県)-(急)-294	対馬市上県町瀬田一	急傾斜地の崩壊	警戒区域、特別警戒区域	令和 5年 10月 3日
234	対馬(上県)-(急)-295	対馬市上県町瀬田一	急傾斜地の崩壊	警戒区域、特別警戒区域	令和 5年 10月 3日
235	対馬(上県)-(急)-299	対馬市上県町瀬田一	急傾斜地の崩壊	警戒区域、特別警戒区域	令和 5年 10月 3日
236	対馬(上県)-(急)-350	対馬市上県町瀬田一	急傾斜地の崩壊	警戒区域、特別警戒区域	令和 5年 10月 3日
237	対馬(上県)-(急)-301	対馬市上県町瀬田二	急傾斜地の崩壊	警戒区域、特別警戒区域	令和 5年 10月 3日
238	対馬(上県)-(急)-302	対馬市上県町瀬田二	急傾斜地の崩壊	警戒区域、特別警戒区域	令和 5年 10月 3日
239	対馬(上県)-(急)-303	対馬市上県町瀬田二	急傾斜地の崩壊	警戒区域、特別警戒区域	令和 5年 10月 3日
240	対馬(上県)-(急)-304	対馬市上県町瀬田二	急傾斜地の崩壊	警戒区域、特別警戒区域	令和 5年 10月 3日

	箇所番号	所在地	土砂災害の発生原因となる自然現象の種類	区域の種別	告示年月日
241	対馬(上県)-(急)-364	対馬市上県町瀬田二	急傾斜地の崩壊	警戒区域、特別警戒区域	令和 5年 10月 3日
242	対馬(上県)-(急)-313	対馬市上県町久原	急傾斜地の崩壊	警戒区域、特別警戒区域	令和 5年 10月 3日
243	対馬(上県)-(急)-430	対馬市上県町久原	急傾斜地の崩壊	警戒区域、特別警戒区域	令和 5年 10月 3日
244	対馬(上県)-(急)-431	対馬市上県町久原	急傾斜地の崩壊	警戒区域、特別警戒区域	令和 5年 10月 3日
245	対馬(上県)-(急)-432	対馬市上県町久原	急傾斜地の崩壊	警戒区域、特別警戒区域	令和 5年 10月 3日
246	対馬(上県)-(急)-439	対馬市上県町鹿見	急傾斜地の崩壊	警戒区域、特別警戒区域	令和 5年 10月 3日
247	対馬(上県)-(急)-325	対馬市上県町犬ケ浦	急傾斜地の崩壊	警戒区域、特別警戒区域	令和 5年 10月 3日
248	対馬(上県)-(急)-331	対馬市上県町樫滝	急傾斜地の崩壊	警戒区域、特別警戒区域	令和 5年 10月 3日
249	対馬(上県)-(急)-353	対馬市上県町樫滝	急傾斜地の崩壊	警戒区域、特別警戒区域	令和 5年 10月 3日
250	対馬(上県)-(急)-357	対馬市上県町樫滝	急傾斜地の崩壊	警戒区域、特別警戒区域	令和 5年 10月 3日
251	対馬(上県)-(急)-362	対馬市上県町樫滝	急傾斜地の崩壊	警戒区域、特別警戒区域	令和 5年 10月 3日
252	対馬(上県)-(急)-390	対馬市上県町樫滝	急傾斜地の崩壊	警戒区域、特別警戒区域	令和 5年 10月 3日
253	対馬(上県)-(急)-332	対馬市上県町越ノ坂	急傾斜地の崩壊	警戒区域、特別警戒区域	令和 5年 10月 3日
254	対馬(上県)-(急)-374	対馬市上県町飼所	急傾斜地の崩壊	警戒区域、特別警戒区域	令和 5年 10月 3日
255	対馬(上県)-(急)-375	対馬市上県町飼所	急傾斜地の崩壊	警戒区域、特別警戒区域	令和 5年 10月 3日
256	対馬(上県)-(急)-377	対馬市上県町飼所	急傾斜地の崩壊	警戒区域、特別警戒区域	令和 5年 10月 3日
257	対馬(上県)-(急)-378	対馬市上県町飼所	急傾斜地の崩壊	警戒区域、特別警戒区域	令和 5年 10月 3日
258	対馬(上県)-(急)-379	対馬市上県町飼所	急傾斜地の崩壊	警戒区域、特別警戒区域	令和 5年 10月 3日
259	対馬(上県)-(急)-382	対馬市上県町飼所	急傾斜地の崩壊	警戒区域、特別警戒区域	令和 5年 10月 3日
260	対馬(上県)-(急)-400	対馬市上県町飼所	急傾斜地の崩壊	警戒区域、特別警戒区域	令和 5年 10月 3日
261	対馬(上県)-(急)-401	対馬市上県町飼所	急傾斜地の崩壊	警戒区域、特別警戒区域	令和 5年 10月 3日
262	対馬(上県)-(急)-412	対馬市上県町飼所	急傾斜地の崩壊	警戒区域、特別警戒区域	令和 5年 10月 3日
263	対馬(上県)-(急)-419	対馬市上県町女連	急傾斜地の崩壊	警戒区域、特別警戒区域	令和 5年 10月 3日
1	対馬(上県)-(土)-4	対馬市上県町西津屋	土石流	警戒区域、特別警戒区域	令和 3年 3月 12日
2	対馬(上県)-(土)-5	対馬市上県町西津屋	土石流	警戒区域、特別警戒区域	令和 3年 3月 12日
3	対馬(上県)-(土)-33	対馬市上県町佐須奈	土石流	警戒区域、特別警戒区域	令和 3年 3月 12日
4	対馬(上県)-(土)-34	対馬市上県町佐須奈	土石流	警戒区域、特別警戒区域	令和 3年 3月 12日
5	対馬(上県)-(土)-35	対馬市上県町佐須奈	土石流	警戒区域、特別警戒区域	令和 3年 3月 12日
6	対馬(上県)-(土)-36	対馬市上県町佐須奈	土石流	警戒区域、特別警戒区域	令和 3年 3月 12日
7	対馬(上県)-(土)-37	対馬市上県町佐須奈	土石流	警戒区域、特別警戒区域	令和 3年 3月 12日
8	対馬(上県)-(土)-39	対馬市上県町佐須奈	土石流	警戒区域、特別警戒区域	令和 3年 3月 12日
9	対馬(上県)-(土)-42	対馬市上県町佐須奈	土石流	警戒区域、特別警戒区域	令和 3年 3月 12日
10	対馬(上県)-(土)-43	対馬市上県町佐須奈	土石流	警戒区域、特別警戒区域	令和 3年 3月 12日
11	対馬(上県)-(土)-44	対馬市上県町佐須奈	土石流	警戒区域、特別警戒区域	令和 3年 3月 12日
12	対馬(上県)-(土)-45	対馬市上県町佐須奈	土石流	警戒区域、特別警戒区域	令和 3年 3月 12日

	箇所番号	所在地	土砂災害の発生原因となる自然現象の種類	区域の種別	告示年月日
13	対馬(上県)-(土)-46	対馬市上県町佐須奈	土石流	警戒区域、特別警戒区域	令和 3年 3月 12日
14	対馬(上県)-(土)-48	対馬市上県町佐須奈	土石流	警戒区域、特別警戒区域	令和 3年 3月 12日
15	対馬(上県)-(土)-49	対馬市上県町佐須奈	土石流	警戒区域、特別警戒区域	令和 3年 3月 12日
16	対馬(上県)-(土)-51	対馬市上県町佐須奈	土石流	警戒区域、特別警戒区域	令和 3年 3月 12日
17	対馬(上県)-(土)-52	対馬市上県町佐須奈	土石流	警戒区域、特別警戒区域	令和 3年 3月 12日
18	対馬(上県)-(土)-61	対馬市上県町佐護	土石流	警戒区域、特別警戒区域	令和 3年 3月 12日
19	対馬(上県)-(土)-64	対馬市上県町佐護	土石流	警戒区域、特別警戒区域	令和 3年 3月 12日
20	対馬(上県)-(土)-66	対馬市上県町佐護	土石流	警戒区域、特別警戒区域	令和 3年 3月 12日
21	対馬(上県)-(土)-70	対馬市上県町佐護	土石流	警戒区域、特別警戒区域	令和 3年 3月 12日
22	対馬(上県)-(土)-71	対馬市上県町佐護	土石流	警戒区域、特別警戒区域	令和 3年 3月 12日
23	対馬(上県)-(土)-72	対馬市上県町佐護	土石流	警戒区域	令和 3年 3月 12日
24	対馬(上県)-(土)-73	対馬市上県町佐護	土石流	警戒区域、特別警戒区域	令和 3年 3月 12日
25	対馬(上県)-(土)-74	対馬市上県町佐護	土石流	警戒区域、特別警戒区域	令和 3年 3月 12日
26	対馬(上県)-(土)-85	対馬市上県町佐須奈	土石流	警戒区域、特別警戒区域	令和 3年 3月 12日
27	対馬(上県)-(土)-86	対馬市上県町佐須奈	土石流	警戒区域、特別警戒区域	令和 3年 3月 12日
28	対馬(上県)-(土)-90	対馬市上県町佐須奈	土石流	警戒区域、特別警戒区域	令和 3年 3月 12日
29	対馬(上県)-(土)-111	対馬市上県町佐護	土石流	警戒区域、特別警戒区域	令和 3年 3月 12日
30	対馬(上県)-(土)-113	対馬市上県町佐護	土石流	警戒区域、特別警戒区域	令和 3年 3月 12日
31	対馬(上県)-(土)-116	対馬市上県町佐護	土石流	警戒区域、特別警戒区域	令和 3年 3月 12日
32	対馬(上県)-(土)-117	対馬市上県町佐護	土石流	警戒区域、特別警戒区域	令和 3年 3月 12日
33	対馬(上県)-(土)-118	対馬市上県町佐護	土石流	警戒区域、特別警戒区域	令和 3年 3月 12日
34	対馬(上県)-(土)-133	対馬市上県町佐護	土石流	警戒区域、特別警戒区域	令和 3年 3月 12日
35	対馬(上県)-(土)-256	対馬市上県町樫滝	土石流	警戒区域、特別警戒区域	令和 3年 3月 12日
36	対馬(上県)-(土)-259	対馬市上県町瀬田	土石流	警戒区域、特別警戒区域	令和 3年 3月 12日
37	対馬(上県)-(土)-260	対馬市上県町樫滝	土石流	警戒区域、特別警戒区域	令和 3年 3月 12日
38	対馬(上県)-(土)-262	対馬市上県町樫滝	土石流	警戒区域、特別警戒区域	令和 3年 3月 12日
39	対馬(上県)-(土)-263	対馬市上県町樫滝	土石流	警戒区域、特別警戒区域	令和 3年 3月 12日
40	対馬(上県)-(土)-266	対馬市上県町飼所	土石流	警戒区域	令和 3年 3月 12日
41	対馬(上県)-(土)-290	対馬市上県町飼所	土石流	警戒区域	令和 3年 3月 12日
42	対馬(上県)-(土)-311	対馬市上県町久原	土石流	警戒区域、特別警戒区域	令和 3年 3月 12日
43	対馬(上県)-(土)-007	対馬市上県町西津屋	土石流	警戒区域、特別警戒区域	令和 4年 3月 22日
44	対馬(上県)-(土)-009	対馬市上県町西津屋	土石流	警戒区域、特別警戒区域	令和 4年 3月 22日
45	対馬(上県)-(土)-010	対馬市上県町西津屋	土石流	警戒区域、特別警戒区域	令和 4年 3月 22日
46	対馬(上県)-(土)-011	対馬市上県町西津屋	土石流	警戒区域、特別警戒区域	令和 4年 3月 22日

	箇所番号	所在地	土砂災害の発生原因となる自然現象の種類	区域の種別	告示年月日
47	対馬(上県)-(土)-011-2	対馬市上県町西津屋	土石流	警戒区域、特別警戒区域	令和 4年 3月 22日
48	対馬(上県)-(土)-338	対馬市上県町上町	土石流	警戒区域、特別警戒区域	令和 5年 10月 3日
49	対馬(上県)-(土)-021	対馬市上県町湊	土石流	警戒区域、特別警戒区域	令和 5年 10月 3日
50	対馬(上県)-(土)-065	対馬市上県町湊	土石流	警戒区域、特別警戒区域	令和 5年 10月 3日
51	対馬(上県)-(土)-025	対馬市上県町友谷	土石流	警戒区域、特別警戒区域	令和 5年 10月 3日
52	対馬(上県)-(土)-029	対馬市上県町井口	土石流	警戒区域、特別警戒区域	令和 5年 10月 3日
53	対馬(上県)-(土)-106	対馬市上県町井口	土石流	警戒区域、特別警戒区域	令和 5年 10月 3日
54	対馬(上県)-(土)-040	対馬市上県町浜町	土石流	警戒区域	令和 5年 10月 3日
55	対馬(上県)-(土)-057	対馬市上県町三軒屋	土石流	警戒区域、特別警戒区域	令和 5年 10月 3日
56	対馬(上県)-(土)-089	対馬市上県町三軒屋	土石流	警戒区域	令和 5年 10月 3日
57	対馬(上県)-(土)-093	対馬市上県町三軒屋	土石流	警戒区域	令和 5年 10月 3日
58	対馬(上県)-(土)-095	対馬市上県町三軒屋	土石流	警戒区域、特別警戒区域	令和 5年 10月 3日
59	対馬(上県)-(土)-096	対馬市上県町三軒屋	土石流	警戒区域、特別警戒区域	令和 5年 10月 3日
60	対馬(上県)-(土)-097	対馬市上県町三軒屋	土石流	警戒区域、特別警戒区域	令和 5年 10月 3日
61	対馬(上県)-(土)-405	対馬市上県町三軒屋	土石流	警戒区域	令和 5年 10月 3日
62	対馬(上県)-(土)-406	対馬市上県町三軒屋	土石流	警戒区域	令和 5年 10月 3日
63	対馬(上県)-(土)-058	対馬市上県町太鼓町	土石流	警戒区域、特別警戒区域	令和 5年 10月 3日
64	対馬(上県)-(土)-091	対馬市上県町太鼓町	土石流	警戒区域、特別警戒区域	令和 5年 10月 3日
65	対馬(上県)-(土)-114	対馬市上県町恵古	土石流	警戒区域、特別警戒区域	令和 5年 10月 3日
66	対馬(上県)-(土)-348	対馬市上県町恵古	土石流	警戒区域、特別警戒区域	令和 5年 10月 3日
67	対馬(上県)-(土)-370	対馬市上県町仁田ノ内	土石流	警戒区域、特別警戒区域	令和 5年 10月 3日
68	対馬(上県)-(土)-407	対馬市上県町仁田ノ内	土石流	警戒区域、特別警戒区域	令和 5年 10月 3日
69	対馬(上県)-(土)-408	対馬市上県町仁田ノ内	土石流	警戒区域	令和 5年 10月 3日
70	対馬(上県)-(土)-409	対馬市上県町仁田ノ内	土石流	警戒区域	令和 5年 10月 3日
71	対馬(上県)-(土)-410	対馬市上県町仁田ノ内	土石流	警戒区域、特別警戒区域	令和 5年 10月 3日
72	対馬(上県)-(土)-410-2	対馬市上県町仁田ノ内	土石流	警戒区域	令和 5年 10月 3日
73	対馬(上県)-(土)-354	対馬市上県町深山	土石流	警戒区域	令和 5年 10月 3日
74	対馬(上県)-(土)-128	対馬市上県町中山	土石流	警戒区域、特別警戒区域	令和 5年 10月 3日
75	対馬(上県)-(土)-128-2	対馬市上県町中山	土石流	警戒区域、特別警戒区域	令和 5年 10月 3日
76	対馬(上県)-(土)-129	対馬市上県町中山	土石流	警戒区域、特別警戒区域	令和 5年 10月 3日
77	対馬(上県)-(土)-132	対馬市上県町中山	土石流	警戒区域、特別警戒区域	令和 5年 10月 3日
78	対馬(上県)-(土)-135	対馬市上県町中山	土石流	警戒区域、特別警戒区域	令和 5年 10月 3日
79	対馬(上県)-(土)-136	対馬市上県町中山	土石流	警戒区域、特別警戒区域	令和 5年 10月 3日
80	対馬(上県)-(土)-156	対馬市上県町中山	土石流	警戒区域、特別警戒区域	令和 5年 10月 3日
81	対馬(上県)-(土)-164	対馬市上県町中山	土石流	警戒区域、特別警戒区域	令和 5年 10月 3日

	箇所番号	所在地	土砂災害の発生原因となる自然現象の種類	区域の種別	告示年月日
82	対馬(上県)-(土)-151	対馬市上県町志多留	土石流	警戒区域、特別警戒区域	令和 5年 10月 3日
83	対馬(上県)-(土)-160	対馬市上県町志多留	土石流	警戒区域、特別警戒区域	令和 5年 10月 3日
84	対馬(上県)-(土)-161	対馬市上県町志多留	土石流	警戒区域、特別警戒区域	令和 5年 10月 3日
85	対馬(上県)-(土)-191	対馬市上県町志多留	土石流	警戒区域、特別警戒区域	令和 5年 10月 3日
86	対馬(上県)-(土)-365	対馬市上県町志多留	土石流	警戒区域、特別警戒区域	令和 5年 10月 3日
87	対馬(上県)-(土)-365-2	対馬市上県町志多留	土石流	警戒区域、特別警戒区域	令和 5年 10月 3日
88	対馬(上県)-(土)-373	対馬市上県町志多留	土石流	警戒区域、特別警戒区域	令和 5年 10月 3日
89	対馬(上県)-(土)-198	対馬市上県町伊奈	土石流	警戒区域、特別警戒区域	令和 5年 10月 3日
90	対馬(上県)-(土)-203	対馬市上県町伊奈	土石流	警戒区域、特別警戒区域	令和 5年 10月 3日
91	対馬(上県)-(土)-392	対馬市上県町伊奈	土石流	警戒区域、特別警戒区域	令和 5年 10月 3日
92	対馬(上県)-(土)-395	対馬市上県町伊奈	土石流	警戒区域、特別警戒区域	令和 5年 10月 3日
93	対馬(上県)-(土)-214	対馬市上県町越高	土石流	警戒区域、特別警戒区域	令和 5年 10月 3日
94	対馬(上県)-(土)-219	対馬市上県町越高	土石流	警戒区域、特別警戒区域	令和 5年 10月 3日
95	対馬(上県)-(土)-375	対馬市上県町越高	土石流	警戒区域、特別警戒区域	令和 5年 10月 3日
96	対馬(上県)-(土)-401	対馬市上県町越高	土石流	警戒区域、特別警戒区域	令和 5年 10月 3日
97	対馬(上県)-(土)-223	対馬市上県町御園	土石流	警戒区域、特別警戒区域	令和 5年 10月 3日
98	対馬(上県)-(土)-228	対馬市上県町瀬田一	土石流	警戒区域、特別警戒区域	令和 5年 10月 3日
99	対馬(上県)-(土)-232	対馬市上県町瀬田一	土石流	警戒区域、特別警戒区域	令和 5年 10月 3日
100	対馬(上県)-(土)-233	対馬市上県町瀬田一	土石流	警戒区域、特別警戒区域	令和 5年 10月 3日
101	対馬(上県)-(土)-258	対馬市上県町瀬田一	土石流	警戒区域、特別警戒区域	令和 5年 10月 3日
102	対馬(上県)-(土)-258-2	対馬市上県町瀬田一	土石流	警戒区域、特別警戒区域	令和 5年 10月 3日
103	対馬(上県)-(土)-258-3	対馬市上県町瀬田一	土石流	警戒区域、特別警戒区域	令和 5年 10月 3日
104	対馬(上県)-(土)-381	対馬市上県町瀬田一	土石流	警戒区域、特別警戒区域	令和 5年 10月 3日
105	対馬(上県)-(土)-402	対馬市上県町瀬田一	土石流	警戒区域	令和 5年 10月 3日
106	対馬(上県)-(土)-404	対馬市上県町瀬田一	土石流	警戒区域、特別警戒区域	令和 5年 10月 3日
107	対馬(上県)-(土)-241	対馬市上県町瀬田二	土石流	警戒区域、特別警戒区域	令和 5年 10月 3日
108	対馬(上県)-(土)-265	対馬市上県町瀬田二	土石流	警戒区域、特別警戒区域	令和 5年 10月 3日
109	対馬(上県)-(土)-278	対馬市上県町久原	土石流	警戒区域、特別警戒区域	令和 5年 10月 3日
110	対馬(上県)-(土)-313	対馬市上県町久原	土石流	警戒区域、特別警戒区域	令和 5年 10月 3日
111	対馬(上県)-(土)-318	対馬市上県町鹿見	土石流	警戒区域、特別警戒区域	令和 5年 10月 3日
112	対馬(上県)-(土)-399	対馬市上県町鹿見	土石流	警戒区域	令和 5年 10月 3日
113	対馬(上県)-(土)-252	対馬市上県町犬ケ浦	土石流	警戒区域、特別警戒区域	令和 5年 10月 3日
114	対馬(上県)-(土)-284	対馬市上県町樫滝	土石流	警戒区域、特別警戒区域	令和 5年 10月 3日
115	対馬(上県)-(土)-285	対馬市上県町樫滝	土石流	警戒区域、特別警戒区域	令和 5年 10月 3日
116	対馬(上県)-(土)-286	対馬市上県町樫滝	土石流	警戒区域、特別警戒区域	令和 5年 10月 3日

	箇所番号	所在地	土砂災害の発生原因となる自然現象の種類	区域の種別	告示年月日
117	対馬(上県)-(土)-387	対馬市上県町樫滝	土石流	警戒区域、特別警戒区域	令和 5年 10 月 3日
118	対馬(上県)-(土)-400	対馬市上県町樫滝	土石流	警戒区域	令和 5年 10 月 3日
119	対馬(上県)-(土)-254	対馬市上県町越ノ坂	土石流	警戒区域、特別警戒区域	令和 5年 10 月 3日
120	対馬(上県)-(土)-268	対馬市上県町飼所	土石流	警戒区域、特別警戒区域	令和 5年 10 月 3日
121	対馬(上県)-(土)-269	対馬市上県町飼所	土石流	警戒区域、特別警戒区域	令和 5年 10 月 3日
122	対馬(上県)-(土)-270	対馬市上県町飼所	土石流	警戒区域、特別警戒区域	令和 5年 10 月 3日
123	対馬(上県)-(土)-276	対馬市上県町飼所	土石流	警戒区域、特別警戒区域	令和 5年 10 月 3日
124	対馬(上県)-(土)-391	対馬市上県町飼所	土石流	警戒区域、特別警戒区域	令和 5年 10 月 3日
125	対馬(上県)-(土)-393	対馬市上県町飼所	土石流	警戒区域、特別警戒区域	令和 5年 10 月 3日
126	対馬(上県)-(土)-394	対馬市上県町飼所	土石流	警戒区域	令和 5年 10 月 3日
127	対馬(上県)-(土)-398	対馬市上県町飼所	土石流	警戒区域、特別警戒区域	令和 5年 10 月 3日
128	対馬(上県)-(土)-403	対馬市上県町飼所	土石流	警戒区域	令和 5年 10 月 3日
129	対馬(上県)-(土)-300	対馬市上県町女連	土石流	警戒区域、特別警戒区域	令和 5年 10 月 3日
130	対馬(上県)-(土)-325	対馬市上県町女連	土石流	警戒区域	令和 5年 10 月 3日
1	対馬(上県)-(地)-1	対馬市上県町女連	地すべり	警戒区域	令和 1 年 11 月 1 日
2	対馬(上県)-(地)-2	対馬市上県町久原	地すべり	警戒区域	令和 1 年 11 月 1 日
3	対馬(上県)-(地)-3	対馬市上県町久原	地すべり	警戒区域	令和 1 年 11 月 1 日
4	対馬(上県)-(地)-4	対馬市上県町鹿見	地すべり	警戒区域	令和 1 年 11 月 1 日
5	対馬(上県)-(地)-5	対馬市上県町鹿見	地すべり	警戒区域	令和 1 年 11 月 1 日
6	対馬(上県)-(地)-6	対馬市上県町鹿見	地すべり	警戒区域	令和 1 年 11 月 1 日
7	対馬(上県)-(地)-7	対馬市上県町飼所	地すべり	警戒区域	令和 1 年 11 月 1 日
8	対馬(上県)-(地)-8	対馬市上県町飼所	地すべり	警戒区域	令和 1 年 11 月 1 日
9	対馬(上県)-(地)-9	対馬市上県町城田	地すべり	警戒区域	令和 1 年 11 月 1 日
10	対馬(上県)-(地)-10	対馬市上県町芦見河内	地すべり	警戒区域	令和 1 年 11 月 1 日
11	対馬(上県)-(地)-11	対馬市上県町犬ヶ浦	地すべり	警戒区域	令和 1 年 11 月 1 日
12	対馬(上県)-(地)-12	対馬市上県町御園	地すべり	警戒区域	令和 1 年 11 月 1 日
13	対馬(上県)-(地)-13	対馬市上県町越高	地すべり	警戒区域	令和 1 年 11 月 1 日
14	対馬(上県)-(地)-14	対馬市上県町志多留	地すべり	警戒区域	令和 1 年 11 月 1 日
15	対馬(上県)-(地)-15	対馬市上県町佐護	地すべり	警戒区域	令和 1 年 11 月 1 日
16	対馬(上県)-(地)-16	対馬市上県町佐護	地すべり	警戒区域	令和 1 年 11 月 1 日
17	対馬(上県)-(地)-17	対馬市上県町佐護	地すべり	警戒区域	令和 1 年 11 月 1 日
18	対馬(上県)-(地)-18	対馬市上県町佐須奈	地すべり	警戒区域	令和 1 年 11 月 1 日
19	対馬(上県)-(地)-19	対馬市上県町佐須奈	地すべり	警戒区域	令和 1 年 11 月 1 日

地　区	種　別	警戒区域の箇所数	特別警戒区域の箇所数
上対馬町（一部）	急傾斜地	３３６	３３５
	土石流	１５９	１４７
	地すべり	２０	０
	合　計	５１５	４８２

	箇所番号	所在地	土砂災害の発生原因となる自然現象の種類	区域の種別	告示年月日
1	対馬(上対馬)-(急)-027	対馬市上対馬町鰐浦	急傾斜地の崩壊	警戒区域、特別警戒区域	令和 3年 3月 12日
2	対馬(上対馬)-(急)-027-2	対馬市上対馬町鰐浦	急傾斜地の崩壊	警戒区域、特別警戒区域	令和 3年 3月 12日
3	対馬(上対馬)-(急)-028	対馬市上対馬町鰐浦	急傾斜地の崩壊	警戒区域、特別警戒区域	令和 3年 3月 12日
4	対馬(上対馬)-(急)-028-2	対馬市上対馬町鰐浦	急傾斜地の崩壊	警戒区域、特別警戒区域	令和 3年 3月 12日
5	対馬(上対馬)-(急)-028-3	対馬市上対馬町鰐浦	急傾斜地の崩壊	警戒区域、特別警戒区域	令和 3年 3月 12日
6	対馬(上対馬)-(急)-028-4	対馬市上対馬町鰐浦	急傾斜地の崩壊	警戒区域、特別警戒区域	令和 3年 3月 12日
7	対馬(上対馬)-(急)-031	対馬市上対馬町豊	急傾斜地の崩壊	警戒区域、特別警戒区域	令和 3年 3月 12日
8	対馬(上対馬)-(急)-055	対馬市上対馬町豊	急傾斜地の崩壊	警戒区域、特別警戒区域	令和 3年 3月 12日
9	対馬(上対馬)-(急)-067	対馬市上対馬町豊	急傾斜地の崩壊	警戒区域、特別警戒区域	令和 3年 3月 12日
10	対馬(上対馬)-(急)-067-2	対馬市上対馬町豊	急傾斜地の崩壊	警戒区域、特別警戒区域	令和 3年 3月 12日
11	対馬(上対馬)-(急)-069	対馬市上対馬町豊	急傾斜地の崩壊	警戒区域、特別警戒区域	令和 3年 3月 12日
12	対馬(上対馬)-(急)-070	対馬市上対馬町豊	急傾斜地の崩壊	警戒区域、特別警戒区域	令和 3年 3月 12日
13	対馬(上対馬)-(急)-085	対馬市上対馬町泉	急傾斜地の崩壊	警戒区域、特別警戒区域	令和 3年 3月 12日
14	対馬(上対馬)-(急)-086	対馬市上対馬町泉	急傾斜地の崩壊	警戒区域、特別警戒区域	令和 3年 3月 12日
15	対馬(上対馬)-(急)-088	対馬市上対馬町泉	急傾斜地の崩壊	警戒区域、特別警戒区域	令和 3年 3月 12日
16	対馬(上対馬)-(急)-088-2	対馬市上対馬町泉	急傾斜地の崩壊	警戒区域	令和 3年 3月 12日
17	対馬(上対馬)-(急)-089	対馬市上対馬町豊	急傾斜地の崩壊	警戒区域、特別警戒区域	令和 3年 3月 12日
18	対馬(上対馬)-(急)-090	対馬市上対馬町泉	急傾斜地の崩壊	警戒区域、特別警戒区域	令和 3年 3月 12日
19	対馬(上対馬)-(急)-090-2	対馬市上対馬町泉	急傾斜地の崩壊	警戒区域、特別警戒区域	令和 3年 3月 12日
20	対馬(上対馬)-(急)-091	対馬市上対馬町泉	急傾斜地の崩壊	警戒区域、特別警戒区域	令和 3年 3月 12日
21	対馬(上対馬)-(急)-092	対馬市上対馬町豊	急傾斜地の崩壊	警戒区域、特別警戒区域	令和 3年 3月 12日
22	対馬(上対馬)-(急)-099	対馬市上対馬町河内	急傾斜地の崩壊	警戒区域、特別警戒区域	令和 3年 3月 12日
23	対馬(上対馬)-(急)-100	対馬市上対馬町河内	急傾斜地の崩壊	警戒区域、特別警戒区域	令和 3年 3月 12日
24	対馬(上対馬)-(急)-101	対馬市上対馬町河内	急傾斜地の崩壊	警戒区域、特別警戒区域	令和 3年 3月 12日
25	対馬(上対馬)-(急)-102	対馬市上対馬町河内	急傾斜地の崩壊	警戒区域、特別警戒区域	令和 3年 3月 12日
26	対馬(上対馬)-(急)-104	対馬市上対馬町河内	急傾斜地の崩壊	警戒区域、特別警戒区域	令和 3年 3月 12日
27	対馬(上対馬)-(急)-107	対馬市上対馬町大浦	急傾斜地の崩壊	警戒区域、特別警戒区域	令和 3年 3月 12日
28	対馬(上対馬)-(急)-109	対馬市上対馬町河内	急傾斜地の崩壊	警戒区域、特別警戒区域	令和 3年 3月 12日
29	対馬(上対馬)-(急)-111	対馬市上対馬町河内	急傾斜地の崩壊	警戒区域、特別警戒区域	令和 3年 3月 12日
30	対馬(上対馬)-(急)-114	対馬市上対馬町河内	急傾斜地の崩壊	警戒区域、特別警戒区域	令和 3年 3月 12日

	箇所番号	所在地	土砂災害の発生原因となる自然現象の種類	区域の種別	告示年月日
31	対馬(上対馬)-(急)-125	対馬市上対馬町大浦	急傾斜地の崩壊	警戒区域、特別警戒区域	令和 3年 3月 12日
32	対馬(上対馬)-(急)-125-2	対馬市上対馬町大浦	急傾斜地の崩壊	警戒区域、特別警戒区域	令和 3年 3月 12日
33	対馬(上対馬)-(急)-126	対馬市上対馬町大浦	急傾斜地の崩壊	警戒区域、特別警戒区域	令和 3年 3月 12日
34	対馬(上対馬)-(急)-127	対馬市上対馬町大浦	急傾斜地の崩壊	警戒区域、特別警戒区域	令和 3年 3月 12日
35	対馬(上対馬)-(急)-130	対馬市上対馬町大浦	急傾斜地の崩壊	警戒区域、特別警戒区域	令和 3年 3月 12日
36	対馬(上対馬)-(急)-131	対馬市上対馬町大浦	急傾斜地の崩壊	警戒区域、特別警戒区域	令和 3年 3月 12日
37	対馬(上対馬)-(急)-149	対馬市上対馬町比田勝	急傾斜地の崩壊	警戒区域、特別警戒区域	令和 3年 3月 12日
38	対馬(上対馬)-(急)-151	対馬市上対馬町比田勝	急傾斜地の崩壊	警戒区域、特別警戒区域	令和 3年 3月 12日
39	対馬(上対馬)-(急)-152	対馬市上対馬町比田勝	急傾斜地の崩壊	警戒区域、特別警戒区域	令和 3年 3月 12日
40	対馬(上対馬)-(急)-156	対馬市上対馬町泉	急傾斜地の崩壊	警戒区域、特別警戒区域	令和 3年 3月 12日
41	対馬(上対馬)-(急)-173	対馬市上対馬町泉	急傾斜地の崩壊	警戒区域、特別警戒区域	令和 3年 3月 12日
42	対馬(上対馬)-(急)-173-2	対馬市上対馬町泉	急傾斜地の崩壊	警戒区域、特別警戒区域	令和 3年 3月 12日
43	対馬(上対馬)-(急)-186	対馬市上対馬町泉	急傾斜地の崩壊	警戒区域、特別警戒区域	令和 3年 3月 12日
44	対馬(上対馬)-(急)-187	対馬市上対馬町泉	急傾斜地の崩壊	警戒区域、特別警戒区域	令和 3年 3月 12日
45	対馬(上対馬)-(急)-208	対馬市上対馬町比田勝	急傾斜地の崩壊	警戒区域、特別警戒区域	令和 3年 3月 12日
46	対馬(上対馬)-(急)-211	対馬市上対馬町比田勝	急傾斜地の崩壊	警戒区域、特別警戒区域	令和 3年 3月 12日
47	対馬(上対馬)-(急)-212	対馬市上対馬町比田勝	急傾斜地の崩壊	警戒区域、特別警戒区域	令和 3年 3月 12日
48	対馬(上対馬)-(急)-213	対馬市上対馬町比田勝	急傾斜地の崩壊	警戒区域、特別警戒区域	令和 3年 3月 12日
49	対馬(上対馬)-(急)-214	対馬市上対馬町比田勝	急傾斜地の崩壊	警戒区域、特別警戒区域	令和 3年 3月 12日
50	対馬(上対馬)-(急)-215	対馬市上対馬町比田勝	急傾斜地の崩壊	警戒区域、特別警戒区域	令和 3年 3月 12日
51	対馬(上対馬)-(急)-215-2	対馬市上対馬町比田勝	急傾斜地の崩壊	警戒区域、特別警戒区域	令和 3年 3月 12日
52	対馬(上対馬)-(急)-215-3	対馬市上対馬町比田勝	急傾斜地の崩壊	警戒区域、特別警戒区域	令和 3年 3月 12日
53	対馬(上対馬)-(急)-216	対馬市上対馬町比田勝	急傾斜地の崩壊	警戒区域、特別警戒区域	令和 3年 3月 12日
54	対馬(上対馬)-(急)-220	対馬市上対馬町比田勝	急傾斜地の崩壊	警戒区域、特別警戒区域	令和 3年 3月 12日
55	対馬(上対馬)-(急)-221	対馬市上対馬町比田勝	急傾斜地の崩壊	警戒区域、特別警戒区域	令和 3年 3月 12日
56	対馬(上対馬)-(急)-222	対馬市上対馬町比田勝	急傾斜地の崩壊	警戒区域、特別警戒区域	令和 3年 3月 12日
57	対馬(上対馬)-(急)-222-2	対馬市上対馬町比田勝	急傾斜地の崩壊	警戒区域、特別警戒区域	令和 3年 3月 12日
58	対馬(上対馬)-(急)-223	対馬市上対馬町比田勝	急傾斜地の崩壊	警戒区域、特別警戒区域	令和 3年 3月 12日
59	対馬(上対馬)-(急)-223-2	対馬市上対馬町比田勝	急傾斜地の崩壊	警戒区域、特別警戒区域	令和 3年 3月 12日
60	対馬(上対馬)-(急)-227	対馬市上対馬町古里	急傾斜地の崩壊	警戒区域、特別警戒区域	令和 3年 3月 12日
61	対馬(上対馬)-(急)-230	対馬市上対馬町比田勝	急傾斜地の崩壊	警戒区域、特別警戒区域	令和 3年 3月 12日
62	対馬(上対馬)-(急)-231	対馬市上対馬町比田勝	急傾斜地の崩壊	警戒区域、特別警戒区域	令和 3年 3月 12日
63	対馬(上対馬)-(急)-232	対馬市上対馬町比田勝	急傾斜地の崩壊	警戒区域、特別警戒区域	令和 3年 3月 12日
64	対馬(上対馬)-(急)-232-2	対馬市上対馬町比田勝	急傾斜地の崩壊	警戒区域、特別警戒区域	令和 3年 3月 12日
65	対馬(上対馬)-(急)-233	対馬市上対馬町古里	急傾斜地の崩壊	警戒区域、特別警戒区域	令和 3年 3月 12日

	箇所番号	所在地	土砂災害の発生原因となる自然現象の種類	区域の種別	告示年月日
66	対馬(上対馬)-(急)-236	対馬市上対馬町古里	急傾斜地の崩壊	警戒区域、特別警戒区域	令和 3年 3月 12日
67	対馬(上対馬)-(急)-236-2	対馬市上対馬町古里	急傾斜地の崩壊	警戒区域、特別警戒区域	令和 3年 3月 12日
68	対馬(上対馬)-(急)-238	対馬市上対馬町比田勝	急傾斜地の崩壊	警戒区域、特別警戒区域	令和 3年 3月 12日
69	対馬(上対馬)-(急)-238-2	対馬市上対馬町比田勝	急傾斜地の崩壊	警戒区域、特別警戒区域	令和 3年 3月 12日
70	対馬(上対馬)-(急)-238-3	対馬市上対馬町比田勝	急傾斜地の崩壊	警戒区域、特別警戒区域	令和 3年 3月 12日
71	対馬(上対馬)-(急)-239	対馬市上対馬町比田勝	急傾斜地の崩壊	警戒区域、特別警戒区域	令和 3年 3月 12日
72	対馬(上対馬)-(急)-240	対馬市上対馬町比田勝	急傾斜地の崩壊	警戒区域、特別警戒区域	令和 3年 3月 12日
73	対馬(上対馬)-(急)-240-2	対馬市上対馬町比田勝	急傾斜地の崩壊	警戒区域、特別警戒区域	令和 3年 3月 12日
74	対馬(上対馬)-(急)-240-3	対馬市上対馬町比田勝	急傾斜地の崩壊	警戒区域、特別警戒区域	令和 3年 3月 12日
75	対馬(上対馬)-(急)-241	対馬市上対馬町西泊	急傾斜地の崩壊	警戒区域、特別警戒区域	令和 3年 3月 12日
76	対馬(上対馬)-(急)-242	対馬市上対馬町西泊	急傾斜地の崩壊	警戒区域、特別警戒区域	令和 3年 3月 12日
77	対馬(上対馬)-(急)-243	対馬市上対馬町西泊	急傾斜地の崩壊	警戒区域、特別警戒区域	令和 3年 3月 12日
78	対馬(上対馬)-(急)-244	対馬市上対馬町西泊	急傾斜地の崩壊	警戒区域、特別警戒区域	令和 3年 3月 12日
79	対馬(上対馬)-(急)-244-2	対馬市上対馬町西泊	急傾斜地の崩壊	警戒区域、特別警戒区域	令和 3年 3月 12日
80	対馬(上対馬)-(急)-244-3	対馬市上対馬町西泊	急傾斜地の崩壊	警戒区域、特別警戒区域	令和 3年 3月 12日
81	対馬(上対馬)-(急)-245	対馬市上対馬町西泊	急傾斜地の崩壊	警戒区域、特別警戒区域	令和 3年 3月 12日
82	対馬(上対馬)-(急)-245-2	対馬市上対馬町西泊	急傾斜地の崩壊	警戒区域、特別警戒区域	令和 3年 3月 12日
83	対馬(上対馬)-(急)-246	対馬市上対馬町古里	急傾斜地の崩壊	警戒区域、特別警戒区域	令和 3年 3月 12日
84	対馬(上対馬)-(急)-246-2	対馬市上対馬町古里	急傾斜地の崩壊	警戒区域、特別警戒区域	令和 3年 3月 12日
85	対馬(上対馬)-(急)-247	対馬市上対馬町比田勝	急傾斜地の崩壊	警戒区域、特別警戒区域	令和 3年 3月 12日
86	対馬(上対馬)-(急)-247-2	対馬市上対馬町比田勝	急傾斜地の崩壊	警戒区域、特別警戒区域	令和 3年 3月 12日
87	対馬(上対馬)-(急)-248	対馬市上対馬町西泊	急傾斜地の崩壊	警戒区域、特別警戒区域	令和 3年 3月 12日
88	対馬(上対馬)-(急)-249	対馬市上対馬町網代	急傾斜地の崩壊	警戒区域、特別警戒区域	令和 3年 3月 12日
89	対馬(上対馬)-(急)-250	対馬市上対馬町網代	急傾斜地の崩壊	警戒区域、特別警戒区域	令和 3年 3月 12日
90	対馬(上対馬)-(急)-250-2	対馬市上対馬町網代	急傾斜地の崩壊	警戒区域、特別警戒区域	令和 3年 3月 12日
91	対馬(上対馬)-(急)-251	対馬市上対馬町網代	急傾斜地の崩壊	警戒区域、特別警戒区域	令和 3年 3月 12日
92	対馬(上対馬)-(急)-252	対馬市上対馬町西泊	急傾斜地の崩壊	警戒区域、特別警戒区域	令和 3年 3月 12日
93	対馬(上対馬)-(急)-256	対馬市上対馬町比田勝	急傾斜地の崩壊	警戒区域、特別警戒区域	令和 3年 3月 12日
94	対馬(上対馬)-(急)-256-2	対馬市上対馬町比田勝	急傾斜地の崩壊	警戒区域、特別警戒区域	令和 3年 3月 12日
95	対馬(上対馬)-(急)-257	対馬市上対馬町比田勝	急傾斜地の崩壊	警戒区域、特別警戒区域	令和 3年 3月 12日
96	対馬(上対馬)-(急)-257-2	対馬市上対馬町比田勝	急傾斜地の崩壊	警戒区域、特別警戒区域	令和 3年 3月 12日
97	対馬(上対馬)-(急)-258	対馬市上対馬町西泊	急傾斜地の崩壊	警戒区域、特別警戒区域	令和 3年 3月 12日
98	対馬(上対馬)-(急)-259	対馬市上対馬町西泊	急傾斜地の崩壊	警戒区域、特別警戒区域	令和 3年 3月 12日
99	対馬(上対馬)-(急)-265	対馬市上対馬町西泊	急傾斜地の崩壊	警戒区域、特別警戒区域	令和 3年 3月 12日
100	対馬(上対馬)-(急)-267	対馬市上対馬町西泊	急傾斜地の崩壊	警戒区域、特別警戒区域	令和 3年 3月 12日

	箇所番号	所在地	土砂災害の発生原因となる自然現象の種類	区域の種別	告示年月日
101	対馬(上対馬)-(急)-285	対馬市上対馬町大増	急傾斜地の崩壊	警戒区域、特別警戒区域	令和 3年 3月 12日
102	対馬(上対馬)-(急)-287	対馬市上対馬町大増	急傾斜地の崩壊	警戒区域、特別警戒区域	令和 3年 3月 12日
103	対馬(上対馬)-(急)-287-2	対馬市上対馬町大増	急傾斜地の崩壊	警戒区域、特別警戒区域	令和 3年 3月 12日
104	対馬(上対馬)-(急)-307	対馬市上対馬町玖須	急傾斜地の崩壊	警戒区域、特別警戒区域	令和 3年 3月 12日
105	対馬(上対馬)-(急)-310	対馬市上対馬町大増	急傾斜地の崩壊	警戒区域、特別警戒区域	令和 3年 3月 12日
106	対馬(上対馬)-(急)-312	対馬市上対馬町玖須	急傾斜地の崩壊	警戒区域、特別警戒区域	令和 3年 3月 12日
107	対馬(上対馬)-(急)-314	対馬市上対馬町浜久須	急傾斜地の崩壊	警戒区域、特別警戒区域	令和 3年 3月 12日
108	対馬(上対馬)-(急)-316	対馬市上対馬町大増	急傾斜地の崩壊	警戒区域、特別警戒区域	令和 3年 3月 12日
109	対馬(上対馬)-(急)-317	対馬市上対馬町大増	急傾斜地の崩壊	警戒区域、特別警戒区域	令和 3年 3月 12日
110	対馬(上対馬)-(急)-318	対馬市上対馬町大増	急傾斜地の崩壊	警戒区域、特別警戒区域	令和 3年 3月 12日
111	対馬(上対馬)-(急)-318-2	対馬市上対馬町大増	急傾斜地の崩壊	警戒区域、特別警戒区域	令和 3年 3月 12日
112	対馬(上対馬)-(急)-319	対馬市上対馬町浜久須	急傾斜地の崩壊	警戒区域、特別警戒区域	令和 3年 3月 12日
113	対馬(上対馬)-(急)-320	対馬市上対馬町浜久須	急傾斜地の崩壊	警戒区域、特別警戒区域	令和 3年 3月 12日
114	対馬(上対馬)-(急)-321	対馬市上対馬町浜久須	急傾斜地の崩壊	警戒区域、特別警戒区域	令和 3年 3月 12日
115	対馬(上対馬)-(急)-322	対馬市上対馬町浜久須	急傾斜地の崩壊	警戒区域、特別警戒区域	令和 3年 3月 12日
116	対馬(上対馬)-(急)-325	対馬市上対馬町浜久須	急傾斜地の崩壊	警戒区域、特別警戒区域	令和 3年 3月 12日
117	対馬(上対馬)-(急)-328	対馬市上対馬町浜久須	急傾斜地の崩壊	警戒区域、特別警戒区域	令和 3年 3月 12日
118	対馬(上対馬)-(急)-329	対馬市上対馬町玖須	急傾斜地の崩壊	警戒区域、特別警戒区域	令和 3年 3月 12日
119	対馬(上対馬)-(急)-330	対馬市上対馬町玖須	急傾斜地の崩壊	警戒区域、特別警戒区域	令和 3年 3月 12日
120	対馬(上対馬)-(急)-331	対馬市上対馬町大増	急傾斜地の崩壊	警戒区域、特別警戒区域	令和 3年 3月 12日
121	対馬(上対馬)-(急)-332	対馬市上対馬町大増	急傾斜地の崩壊	警戒区域、特別警戒区域	令和 3年 3月 12日
122	対馬(上対馬)-(急)-357	対馬市上対馬町網代	急傾斜地の崩壊	警戒区域、特別警戒区域	令和 3年 3月 12日
123	対馬(上対馬)-(急)-367	対馬市上対馬町唐舟志	急傾斜地の崩壊	警戒区域、特別警戒区域	令和 3年 3月 12日
124	対馬(上対馬)-(急)-377	対馬市上対馬町冨浦	急傾斜地の崩壊	警戒区域、特別警戒区域	令和 3年 3月 12日
125	対馬(上対馬)-(急)-378	対馬市上対馬町冨浦	急傾斜地の崩壊	警戒区域、特別警戒区域	令和 3年 3月 12日
126	対馬(上対馬)-(急)-379	対馬市上対馬町冨浦	急傾斜地の崩壊	警戒区域、特別警戒区域	令和 3年 3月 12日
127	対馬(上対馬)-(急)-379-2	対馬市上対馬町冨浦	急傾斜地の崩壊	警戒区域、特別警戒区域	令和 3年 3月 12日
128	対馬(上対馬)-(急)-380	対馬市上対馬町冨浦	急傾斜地の崩壊	警戒区域、特別警戒区域	令和 3年 3月 12日
129	対馬(上対馬)-(急)-389	対馬市上対馬町舟志	急傾斜地の崩壊	警戒区域、特別警戒区域	令和 3年 3月 12日
130	対馬(上対馬)-(急)-390	対馬市上対馬町舟志	急傾斜地の崩壊	警戒区域、特別警戒区域	令和 3年 3月 12日
131	対馬(上対馬)-(急)-392	対馬市上対馬町舟志	急傾斜地の崩壊	警戒区域、特別警戒区域	令和 3年 3月 12日
132	対馬(上対馬)-(急)-394	対馬市上対馬町舟志	急傾斜地の崩壊	警戒区域、特別警戒区域	令和 3年 3月 12日
133	対馬(上対馬)-(急)-397	対馬市上対馬町舟志	急傾斜地の崩壊	警戒区域、特別警戒区域	令和 3年 3月 12日
134	対馬(上対馬)-(急)-414	対馬市上対馬町舟志	急傾斜地の崩壊	警戒区域、特別警戒区域	令和 3年 3月 12日
135	対馬(上対馬)-(急)-421	対馬市上対馬町唐舟志	急傾斜地の崩壊	警戒区域、特別警戒区域	令和 3年 3月 12日

	箇所番号	所在地	土砂災害の発生原因となる自然現象の種類	区域の種別	告示年月日
136	対馬(上対馬)-(急)-421-2	対馬市上対馬町唐舟志	急傾斜地の崩壊	警戒区域、特別警戒区域	令和 3年 3月 12日
137	対馬(上対馬)-(急)-426	対馬市上対馬町唐舟志	急傾斜地の崩壊	警戒区域、特別警戒区域	令和 3年 3月 12日
138	対馬(上対馬)-(急)-427	対馬市上対馬町唐舟志	急傾斜地の崩壊	警戒区域、特別警戒区域	令和 3年 3月 12日
139	対馬(上対馬)-(急)-428	対馬市上対馬町唐舟志	急傾斜地の崩壊	警戒区域、特別警戒区域	令和 3年 3月 12日
140	対馬(上対馬)-(急)-429	対馬市上対馬町唐舟志	急傾斜地の崩壊	警戒区域、特別警戒区域	令和 3年 3月 12日
141	対馬(上対馬)-(急)-429-2	対馬市上対馬町唐舟志	急傾斜地の崩壊	警戒区域、特別警戒区域	令和 3年 3月 12日
142	対馬(上対馬)-(急)-429-3	対馬市上対馬町唐舟志	急傾斜地の崩壊	警戒区域、特別警戒区域	令和 3年 3月 12日
143	対馬(上対馬)-(急)-435	対馬市上対馬町五根緒	急傾斜地の崩壊	警戒区域、特別警戒区域	令和 3年 3月 12日
144	対馬(上対馬)-(急)-436	対馬市上対馬町五根緒	急傾斜地の崩壊	警戒区域、特別警戒区域	令和 3年 3月 12日
145	対馬(上対馬)-(急)-438	対馬市上対馬町五根緒	急傾斜地の崩壊	警戒区域、特別警戒区域	令和 3年 3月 12日
146	対馬(上対馬)-(急)-439	対馬市上対馬町五根緒	急傾斜地の崩壊	警戒区域、特別警戒区域	令和 3年 3月 12日
147	対馬(上対馬)-(急)-456	対馬市上対馬町五根緒	急傾斜地の崩壊	警戒区域、特別警戒区域	令和 3年 3月 12日
148	対馬(上対馬)-(急)-474	対馬市上対馬町琴	急傾斜地の崩壊	警戒区域、特別警戒区域	令和 3年 3月 12日
149	対馬(上対馬)-(急)-481	対馬市上対馬町琴	急傾斜地の崩壊	警戒区域、特別警戒区域	令和 3年 3月 12日
150	対馬(上対馬)-(急)-484	対馬市上対馬町琴	急傾斜地の崩壊	警戒区域、特別警戒区域	令和 3年 3月 12日
151	対馬(上対馬)-(急)-484-2	対馬市上対馬町琴	急傾斜地の崩壊	警戒区域、特別警戒区域	令和 3年 3月 12日
152	対馬(上対馬)-(急)-493	対馬市上対馬町琴	急傾斜地の崩壊	警戒区域、特別警戒区域	令和 3年 3月 12日
153	対馬(上対馬)-(急)-498	対馬市上対馬町琴	急傾斜地の崩壊	警戒区域、特別警戒区域	令和 3年 3月 12日
154	対馬(上対馬)-(急)-506	対馬市上対馬町琴	急傾斜地の崩壊	警戒区域、特別警戒区域	令和 3年 3月 12日
155	対馬(上対馬)-(急)-509	対馬市上対馬町琴	急傾斜地の崩壊	警戒区域、特別警戒区域	令和 3年 3月 12日
156	対馬(上対馬)-(急)-510	対馬市上対馬町琴	急傾斜地の崩壊	警戒区域、特別警戒区域	令和 3年 3月 12日
157	対馬(上対馬)-(急)-510-2	対馬市上対馬町琴	急傾斜地の崩壊	警戒区域、特別警戒区域	令和 3年 3月 12日
158	対馬(上対馬)-(急)-515	対馬市上対馬町琴	急傾斜地の崩壊	警戒区域、特別警戒区域	令和 3年 3月 12日
159	対馬(上対馬)-(急)-516	対馬市上対馬町琴	急傾斜地の崩壊	警戒区域、特別警戒区域	令和 3年 3月 12日
160	対馬(上対馬)-(急)-517	対馬市上対馬町琴	急傾斜地の崩壊	警戒区域、特別警戒区域	令和 3年 3月 12日
161	対馬(上対馬)-(急)-518	対馬市上対馬町琴	急傾斜地の崩壊	警戒区域、特別警戒区域	令和 3年 3月 12日
162	対馬(上対馬)-(急)-532	対馬市上対馬町一重	急傾斜地の崩壊	警戒区域、特別警戒区域	令和 3年 3月 12日
163	対馬(上対馬)-(急)-533	対馬市上対馬町一重	急傾斜地の崩壊	警戒区域、特別警戒区域	令和 3年 3月 12日
164	対馬(上対馬)-(急)-534	対馬市上対馬町一重	急傾斜地の崩壊	警戒区域、特別警戒区域	令和 3年 3月 12日
165	対馬(上対馬)-(急)-534-2	対馬市上対馬町一重	急傾斜地の崩壊	警戒区域、特別警戒区域	令和 3年 3月 12日
166	対馬(上対馬)-(急)-534-3	対馬市上対馬町一重	急傾斜地の崩壊	警戒区域、特別警戒区域	令和 3年 3月 12日
167	対馬(上対馬)-(急)-535	対馬市上対馬町一重	急傾斜地の崩壊	警戒区域、特別警戒区域	令和 3年 3月 12日
168	対馬(上対馬)-(急)-536	対馬市上対馬町芦見	急傾斜地の崩壊	警戒区域、特別警戒区域	令和 3年 3月 12日
169	対馬(上対馬)-(急)-541	対馬市上対馬町一重	急傾斜地の崩壊	警戒区域、特別警戒区域	令和 3年 3月 12日
170	対馬(上対馬)-(急)-541-2	対馬市上対馬町一重	急傾斜地の崩壊	警戒区域、特別警戒区域	令和 3年 3月 12日

	箇所番号	所在地	土砂災害の発生原因となる自然現象の種類	区域の種別	告示年月日
171	対馬(上対馬)-(急)-541-3	対馬市上対馬町一重	急傾斜地の崩壊	警戒区域、特別警戒区域	令和 3年 3月 12日
172	対馬(上対馬)-(急)-543	対馬市上対馬町芦見	急傾斜地の崩壊	警戒区域、特別警戒区域	令和 3年 3月 12日
173	対馬(上対馬)-(急)-545	対馬市上対馬町一重	急傾斜地の崩壊	警戒区域、特別警戒区域	令和 3年 3月 12日
174	対馬(上対馬)-(急)-546	対馬市上対馬町一重	急傾斜地の崩壊	警戒区域、特別警戒区域	令和 3年 3月 12日
175	対馬(上対馬)-(急)-558	対馬市上対馬町小鹿	急傾斜地の崩壊	警戒区域、特別警戒区域	令和 3年 3月 12日
176	対馬(上対馬)-(急)-558-2	対馬市上対馬町小鹿	急傾斜地の崩壊	警戒区域、特別警戒区域	令和 3年 3月 12日
177	対馬(上対馬)-(急)-562	対馬市上対馬町小鹿	急傾斜地の崩壊	警戒区域、特別警戒区域	令和 3年 3月 12日
178	対馬(上対馬)-(急)-563	対馬市上対馬町小鹿	急傾斜地の崩壊	警戒区域、特別警戒区域	令和 3年 3月 12日
179	対馬(上対馬)-(急)-565	対馬市上対馬町小鹿	急傾斜地の崩壊	警戒区域、特別警戒区域	令和 3年 3月 12日
180	対馬(上対馬)-(急)-566	対馬市上対馬町小鹿	急傾斜地の崩壊	警戒区域、特別警戒区域	令和 3年 3月 12日
181	対馬(上対馬)-(急)-569	対馬市上対馬町小鹿	急傾斜地の崩壊	警戒区域、特別警戒区域	令和 3年 3月 12日
182	対馬(上対馬)-(急)-569-2	対馬市上対馬町小鹿	急傾斜地の崩壊	警戒区域、特別警戒区域	令和 3年 3月 12日
183	対馬(上対馬)-(急)-571	対馬市上対馬町一重	急傾斜地の崩壊	警戒区域、特別警戒区域	令和 3年 3月 12日
184	対馬(上対馬)-(急)-572	対馬市上対馬町一重	急傾斜地の崩壊	警戒区域、特別警戒区域	令和 3年 3月 12日
185	対馬(上対馬)-(急)-573	対馬市上対馬町小鹿	急傾斜地の崩壊	警戒区域、特別警戒区域	令和 3年 3月 12日
186	対馬(上対馬)-(急)-576	対馬市上対馬町小鹿	急傾斜地の崩壊	警戒区域、特別警戒区域	令和 3年 3月 12日
187	対馬(上対馬)-(急)-577	対馬市上対馬町小鹿	急傾斜地の崩壊	警戒区域、特別警戒区域	令和 3年 3月 12日
188	対馬(上対馬)-(急)-001	対馬市上対馬町鰐浦	急傾斜地の崩壊	警戒区域、特別警戒区域	令和 4年 3月22日
189	対馬(上対馬)-(急)-002	対馬市上対馬町鰐浦	急傾斜地の崩壊	警戒区域、特別警戒区域	令和 4年 3月22日
190	対馬(上対馬)-(急)-008	対馬市上対馬町鰐浦	急傾斜地の崩壊	警戒区域、特別警戒区域	令和 4年 3月22日
191	対馬(上対馬)-(急)-009	対馬市上対馬町鰐浦	急傾斜地の崩壊	警戒区域、特別警戒区域	令和 4年 3月22日
192	対馬(上対馬)-(急)-014	対馬市上対馬町鰐浦	急傾斜地の崩壊	警戒区域、特別警戒区域	令和 4年 3月22日
193	対馬(上対馬)-(急)-014-2	対馬市上対馬町鰐浦	急傾斜地の崩壊	警戒区域、特別警戒区域	令和 4年 3月22日
194	対馬(上対馬)-(急)-014-3	対馬市上対馬町鰐浦	急傾斜地の崩壊	警戒区域、特別警戒区域	令和 4年 3月22日
195	対馬(上対馬)-(急)-038	対馬市上対馬町鰐浦	急傾斜地の崩壊	警戒区域、特別警戒区域	令和 4年 3月22日
196	対馬(上対馬)-(急)-040	対馬市上対馬町鰐浦	急傾斜地の崩壊	警戒区域、特別警戒区域	令和 4年 3月22日
197	対馬(上対馬)-(急)-051	対馬市上対馬町鰐浦	急傾斜地の崩壊	警戒区域、特別警戒区域	令和 4年 3月22日
198	対馬(上対馬)-(急)-059	対馬市上対馬町鰐浦	急傾斜地の崩壊	警戒区域、特別警戒区域	令和 4年 3月22日
199	対馬(上対馬)-(急)-059-2	対馬市上対馬町鰐浦	急傾斜地の崩壊	警戒区域、特別警戒区域	令和 4年 3月22日
200	対馬(上対馬)-(急)-060	対馬市上対馬町鰐浦	急傾斜地の崩壊	警戒区域、特別警戒区域	令和 4年 3月22日
201	対馬(上対馬)-(急)-062	対馬市上対馬町鰐浦	急傾斜地の崩壊	警戒区域、特別警戒区域	令和 4年 3月22日
202	対馬(上対馬)-(急)-062-2	対馬市上対馬町鰐浦	急傾斜地の崩壊	警戒区域、特別警戒区域	令和 4年 3月22日
203	対馬(上対馬)-(急)-015	対馬市上対馬町豊	急傾斜地の崩壊	警戒区域、特別警戒区域	令和 4年 3月22日
204	対馬(上対馬)-(急)-015-2	対馬市上対馬町豊	急傾斜地の崩壊	警戒区域、特別警戒区域	令和 4年 3月22日
205	対馬(上対馬)-(急)-023	対馬市上対馬町豊	急傾斜地の崩壊	警戒区域、特別警戒区域	令和 4年 3月22日

	箇所番号	所在地	土砂災害の発生原因となる自然現象の種類	区域の種別	告示年月日
206	対馬(上対馬)-(急)-025	対馬市上対馬町豊	急傾斜地の崩壊	警戒区域、特別警戒区域	令和 4年 3月22日
207	対馬(上対馬)-(急)-034	対馬市上対馬町豊	急傾斜地の崩壊	警戒区域、特別警戒区域	令和 4年 3月22日
208	対馬(上対馬)-(急)-039	対馬市上対馬町豊	急傾斜地の崩壊	警戒区域、特別警戒区域	令和 4年 3月22日
209	対馬(上対馬)-(急)-039-2	対馬市上対馬町豊	急傾斜地の崩壊	警戒区域、特別警戒区域	令和 4年 3月22日
210	対馬(上対馬)-(急)-057	対馬市上対馬町豊	急傾斜地の崩壊	警戒区域、特別警戒区域	令和 4年 3月22日
211	対馬(上対馬)-(急)-065	対馬市上対馬町豊	急傾斜地の崩壊	警戒区域、特別警戒区域	令和 4年 3月22日
212	対馬(上対馬)-(急)-068	対馬市上対馬町豊	急傾斜地の崩壊	警戒区域、特別警戒区域	令和 4年 3月22日
213	対馬(上対馬)-(急)-073	対馬市上対馬町豊	急傾斜地の崩壊	警戒区域、特別警戒区域	令和 4年 3月22日
214	対馬(上対馬)-(急)-083	対馬市上対馬町豊	急傾斜地の崩壊	警戒区域、特別警戒区域	令和 4年 3月22日
215	対馬(上対馬)-(急)-084	対馬市上対馬町豊	急傾斜地の崩壊	警戒区域、特別警戒区域	令和 4年 3月22日
216	対馬(上対馬)-(急)-093	対馬市上対馬町豊	急傾斜地の崩壊	警戒区域、特別警戒区域	令和 4年 3月22日
217	対馬(上対馬)-(急)-093-2	対馬市上対馬町豊	急傾斜地の崩壊	警戒区域、特別警戒区域	令和 4年 3月22日
218	対馬(上対馬)-(急)-081	対馬市上対馬町泉	急傾斜地の崩壊	警戒区域、特別警戒区域	令和 4年 3月22日
219	対馬(上対馬)-(急)-087	対馬市上対馬町泉	急傾斜地の崩壊	警戒区域、特別警戒区域	令和 4年 3月22日
220	対馬(上対馬)-(急)-157	対馬市上対馬町泉	急傾斜地の崩壊	警戒区域、特別警戒区域	令和 4年 3月22日
221	対馬(上対馬)-(急)-167	対馬市上対馬町泉	急傾斜地の崩壊	警戒区域、特別警戒区域	令和 4年 3月22日
222	対馬(上対馬)-(急)-174	対馬市上対馬町泉	急傾斜地の崩壊	警戒区域、特別警戒区域	令和 4年 3月22日
223	対馬(上対馬)-(急)-174-2	対馬市上対馬町泉	急傾斜地の崩壊	警戒区域、特別警戒区域	令和 4年 3月22日
224	対馬(上対馬)-(急)-175	対馬市上対馬町泉	急傾斜地の崩壊	警戒区域、特別警戒区域	令和 4年 3月22日
225	対馬(上対馬)-(急)-176	対馬市上対馬町泉	急傾斜地の崩壊	警戒区域、特別警戒区域	令和 4年 3月22日
226	対馬(上対馬)-(急)-177	対馬市上対馬町泉	急傾斜地の崩壊	警戒区域、特別警戒区域	令和 4年 3月22日
227	対馬(上対馬)-(急)-178	対馬市上対馬町泉	急傾斜地の崩壊	警戒区域、特別警戒区域	令和 4年 3月22日
228	対馬(上対馬)-(急)-178-2	対馬市上対馬町泉	急傾斜地の崩壊	警戒区域、特別警戒区域	令和 4年 3月22日
229	対馬(上対馬)-(急)-179	対馬市上対馬町泉	急傾斜地の崩壊	警戒区域、特別警戒区域	令和 4年 3月22日
230	対馬(上対馬)-(急)-182	対馬市上対馬町泉	急傾斜地の崩壊	警戒区域、特別警戒区域	令和 4年 3月22日
231	対馬(上対馬)-(急)-184	対馬市上対馬町泉	急傾斜地の崩壊	警戒区域、特別警戒区域	令和 4年 3月22日
232	対馬(上対馬)-(急)-185	対馬市上対馬町泉	急傾斜地の崩壊	警戒区域、特別警戒区域	令和 4年 3月22日
233	対馬(上対馬)-(急)-198	対馬市上対馬町泉	急傾斜地の崩壊	警戒区域、特別警戒区域	令和 4年 3月22日
234	対馬(上対馬)-(急)-199	対馬市上対馬町泉	急傾斜地の崩壊	警戒区域、特別警戒区域	令和 4年 3月22日
235	対馬(上対馬)-(急)-199-2	対馬市上対馬町泉	急傾斜地の崩壊	警戒区域、特別警戒区域	令和 4年 3月22日
236	対馬(上対馬)-(急)-41	対馬市上対馬町大浦	急傾斜地の崩壊	警戒区域、特別警戒区域	令和 4年 3月22日
237	対馬(上対馬)-(急)-46	対馬市上対馬町大浦	急傾斜地の崩壊	警戒区域、特別警戒区域	令和 4年 3月22日
238	対馬(上対馬)-(急)-118	対馬市上対馬町大浦	急傾斜地の崩壊	警戒区域、特別警戒区域	令和 4年 3月22日
239	対馬(上対馬)-(急)-119	対馬市上対馬町大浦	急傾斜地の崩壊	警戒区域、特別警戒区域	令和 4年 3月22日
240	対馬(上対馬)-(急)-121	対馬市上対馬町大浦	急傾斜地の崩壊	警戒区域、特別警戒区域	令和 4年 3月22日

	箇所番号	所在地	土砂災害の発生原因となる自然現象の種類	区域の種別	告示年月日
241	対馬(上対馬)-(急)-124	対馬市上対馬町大浦	急傾斜地の崩壊	警戒区域、特別警戒区域	令和 4年 3月22日
242	対馬(上対馬)-(急)-129	対馬市上対馬町大浦	急傾斜地の崩壊	警戒区域、特別警戒区域	令和 4年 3月22日
243	対馬(上対馬)-(急)-132	対馬市上対馬町大浦	急傾斜地の崩壊	警戒区域、特別警戒区域	令和 4年 3月22日
244	対馬(上対馬)-(急)-133	対馬市上対馬町大浦	急傾斜地の崩壊	警戒区域、特別警戒区域	令和 4年 3月22日
245	対馬(上対馬)-(急)-134	対馬市上対馬町大浦	急傾斜地の崩壊	警戒区域、特別警戒区域	令和 4年 3月22日
246	対馬(上対馬)-(急)-135	対馬市上対馬町大浦	急傾斜地の崩壊	警戒区域、特別警戒区域	令和 4年 3月22日
247	対馬(上対馬)-(急)-136	対馬市上対馬町大浦	急傾斜地の崩壊	警戒区域、特別警戒区域	令和 4年 3月22日
248	対馬(上対馬)-(急)-137	対馬市上対馬町大浦	急傾斜地の崩壊	警戒区域、特別警戒区域	令和 4年 3月22日
249	対馬(上対馬)-(急)-138	対馬市上対馬町大浦	急傾斜地の崩壊	警戒区域、特別警戒区域	令和 4年 3月22日
250	対馬(上対馬)-(急)-142	対馬市上対馬町大浦	急傾斜地の崩壊	警戒区域、特別警戒区域	令和 4年 3月22日
251	対馬(上対馬)-(急)-145	対馬市上対馬町大浦	急傾斜地の崩壊	警戒区域、特別警戒区域	令和 4年 3月22日
252	対馬(上対馬)-(急)-145-3	対馬市上対馬町大浦	急傾斜地の崩壊	警戒区域、特別警戒区域	令和 4年 3月22日
253	対馬(上対馬)-(急)-581	対馬市上対馬町大浦	急傾斜地の崩壊	警戒区域、特別警戒区域	令和 4年 3月22日
254	対馬(上対馬)-(急)-582	対馬市上対馬町大浦	急傾斜地の崩壊	警戒区域、特別警戒区域	令和 4年 3月22日
255	対馬(上対馬)-(急)-583	対馬市上対馬町大浦	急傾斜地の崩壊	警戒区域、特別警戒区域	令和 4年 3月22日
256	対馬(上対馬)-(急)-049	対馬市上対馬町河内	急傾斜地の崩壊	警戒区域、特別警戒区域	令和 4年 3月22日
257	対馬(上対馬)-(急)-106	対馬市上対馬町河内	急傾斜地の崩壊	警戒区域、特別警戒区域	令和 4年 3月22日
258	対馬(上対馬)-(急)-113	対馬市上対馬町河内	急傾斜地の崩壊	警戒区域、特別警戒区域	令和 4年 3月22日
259	対馬(上対馬)-(急)-115	対馬市上対馬町河内	急傾斜地の崩壊	警戒区域、特別警戒区域	令和 4年 3月22日
260	対馬(上対馬)-(急)-608	対馬市上対馬町河内	急傾斜地の崩壊	警戒区域、特別警戒区域	令和 4年 3月22日
261	対馬(上対馬)-(急)-224	対馬市上対馬町古里	急傾斜地の崩壊	警戒区域、特別警戒区域	令和 4年 3月22日
262	対馬(上対馬)-(急)-225	対馬市上対馬町古里	急傾斜地の崩壊	警戒区域、特別警戒区域	令和 4年 3月22日
263	対馬(上対馬)-(急)-229	対馬市上対馬町古里	急傾斜地の崩壊	警戒区域、特別警戒区域	令和 4年 3月22日
264	対馬(上対馬)-(急)-191	対馬市上対馬町西泊	急傾斜地の崩壊	警戒区域、特別警戒区域	令和 5年 10月3日
265	対馬(上対馬)-(急)-205	対馬市上対馬町西泊	急傾斜地の崩壊	警戒区域、特別警戒区域	令和 5年 10月3日
266	対馬(上対馬)-(急)-234	対馬市上対馬町西泊	急傾斜地の崩壊	警戒区域、特別警戒区域	令和 5年 10月3日
267	対馬(上対馬)-(急)-261	対馬市上対馬町西泊	急傾斜地の崩壊	警戒区域、特別警戒区域	令和 5年 10月3日
268	対馬(上対馬)-(急)-264	対馬市上対馬町西泊	急傾斜地の崩壊	警戒区域、特別警戒区域	令和 5年 10月3日
269	対馬(上対馬)-(急)-266	対馬市上対馬町西泊	急傾斜地の崩壊	警戒区域、特別警戒区域	令和 5年 10月3日
270	対馬(上対馬)-(急)-146	対馬市上対馬町比田勝	急傾斜地の崩壊	警戒区域、特別警戒区域	令和 5年 10月3日
271	対馬(上対馬)-(急)-147	対馬市上対馬町比田勝	急傾斜地の崩壊	警戒区域、特別警戒区域	令和 5年 10月3日
272	対馬(上対馬)-(急)-153	対馬市上対馬町比田勝	急傾斜地の崩壊	警戒区域、特別警戒区域	令和 5年 10月3日
273	対馬(上対馬)-(急)-154	対馬市上対馬町比田勝	急傾斜地の崩壊	警戒区域、特別警戒区域	令和 5年 10月3日
274	対馬(上対馬)-(急)-207	対馬市上対馬町比田勝	急傾斜地の崩壊	警戒区域、特別警戒区域	令和 5年 10月3日
275	対馬(上対馬)-(急)-207-2	対馬市上対馬町比田勝	急傾斜地の崩壊	警戒区域、特別警戒区域	令和 5年 10月3日

	箇所番号	所在地	土砂災害の発生原因となる自然現象の種類	区域の種別	告示年月日
276	対馬(上対馬)-(急)-217	対馬市上対馬町比田勝	急傾斜地の崩壊	警戒区域、特別警戒区域	令和 5年 10月3日
277	対馬(上対馬)-(急)-217-2	対馬市上対馬町比田勝	急傾斜地の崩壊	警戒区域、特別警戒区域	令和 5年 10月3日
278	対馬(上対馬)-(急)-219	対馬市上対馬町比田勝	急傾斜地の崩壊	警戒区域、特別警戒区域	令和 5年 10月3日
279	対馬(上対馬)-(急)-237	対馬市上対馬町比田勝	急傾斜地の崩壊	警戒区域、特別警戒区域	令和 5年 10月3日
280	対馬(上対馬)-(急)-609	対馬市上対馬町比田勝	急傾斜地の崩壊	警戒区域、特別警戒区域	令和 5年 10月3日
281	対馬(上対馬)-(急)-269	対馬市上対馬町玖須	急傾斜地の崩壊	警戒区域、特別警戒区域	令和 5年 10月3日
282	対馬(上対馬)-(急)-289	対馬市上対馬町玖須	急傾斜地の崩壊	警戒区域、特別警戒区域	令和 5年 10月3日
283	対馬(上対馬)-(急)-308	対馬市上対馬町玖須	急傾斜地の崩壊	警戒区域、特別警戒区域	令和 5年 10月3日
284	対馬(上対馬)-(急)-311	対馬市上対馬町玖須	急傾斜地の崩壊	警戒区域、特別警戒区域	令和 5年 10月3日
285	対馬(上対馬)-(急)-272	対馬市上対馬町浜久須	急傾斜地の崩壊	警戒区域、特別警戒区域	令和 5年 10月3日
286	対馬(上対馬)-(急)-313	対馬市上対馬町浜久須	急傾斜地の崩壊	警戒区域、特別警戒区域	令和 5年 10月3日
287	対馬(上対馬)-(急)-325-2	対馬市上対馬町浜久須	急傾斜地の崩壊	警戒区域、特別警戒区域	令和 5年 10月3日
288	対馬(上対馬)-(急)-326	対馬市上対馬町浜久須	急傾斜地の崩壊	警戒区域、特別警戒区域	令和 5年 10月3日
289	対馬(上対馬)-(急)-326-2	対馬市上対馬町浜久須	急傾斜地の崩壊	警戒区域、特別警戒区域	令和 5年 10月3日
290	対馬(上対馬)-(急)-588	対馬市上対馬町浜久須	急傾斜地の崩壊	警戒区域、特別警戒区域	令和 5年 10月3日
291	対馬(上対馬)-(急)-209	対馬市上対馬町網代	急傾斜地の崩壊	警戒区域、特別警戒区域	令和 5年 10月3日
292	対馬(上対馬)-(急)-210	対馬市上対馬町網代	急傾斜地の崩壊	警戒区域、特別警戒区域	令和 5年 10月3日
293	対馬(上対馬)-(急)-355	対馬市上対馬町網代	急傾斜地の崩壊	警戒区域、特別警戒区域	令和 5年 10月3日
294	対馬(上対馬)-(急)-356	対馬市上対馬町網代	急傾斜地の崩壊	警戒区域、特別警戒区域	令和 5年 10月3日
295	対馬(上対馬)-(急)-591	対馬市上対馬町網代	急傾斜地の崩壊	警戒区域、特別警戒区域	令和 5年 10月3日
296	対馬(上対馬)-(急)-592	対馬市上対馬町網代	急傾斜地の崩壊	警戒区域、特別警戒区域	令和 5年 10月3日
297	対馬(上対馬)-(急)-597	対馬市上対馬町冨ヶ浦	急傾斜地の崩壊	警戒区域、特別警戒区域	令和 5年 10月3日
298	対馬(上対馬)-(急)-363	対馬市上対馬町津和	急傾斜地の崩壊	警戒区域、特別警戒区域	令和 5年 10月3日
299	対馬(上対馬)-(急)-369	対馬市上対馬町津和	急傾斜地の崩壊	警戒区域、特別警戒区域	令和 5年 10月3日
300	対馬(上対馬)-(急)-423	対馬市上対馬町唐舟志	急傾斜地の崩壊	警戒区域、特別警戒区域	令和 5年 10月3日
301	対馬(上対馬)-(急)-432	対馬市上対馬町唐舟志	急傾斜地の崩壊	警戒区域、特別警戒区域	令和 5年 10月3日
302	対馬(上対馬)-(急)-284	対馬市上対馬町大増	急傾斜地の崩壊	警戒区域、特別警戒区域	令和 5年 10月3日
303	対馬(上対馬)-(急)-286	対馬市上対馬町大増	急傾斜地の崩壊	警戒区域、特別警戒区域	令和 5年 10月3日
304	対馬(上対馬)-(急)-288	対馬市上対馬町大増	急傾斜地の崩壊	警戒区域、特別警戒区域	令和 5年 10月3日
305	対馬(上対馬)-(急)-298	対馬市上対馬町大増	急傾斜地の崩壊	警戒区域、特別警戒区域	令和 5年 10月3日
306	対馬(上対馬)-(急)-301	対馬市上対馬町大増	急傾斜地の崩壊	警戒区域、特別警戒区域	令和 5年 10月3日
307	対馬(上対馬)-(急)-302	対馬市上対馬町大増	急傾斜地の崩壊	警戒区域、特別警戒区域	令和 5年 10月3日
308	対馬(上対馬)-(急)-304	対馬市上対馬町大増	急傾斜地の崩壊	警戒区域、特別警戒区域	令和 5年 10月3日
309	対馬(上対馬)-(急)-305-2	対馬市上対馬町大増	急傾斜地の崩壊	警戒区域、特別警戒区域	令和 5年 10月3日
310	対馬(上対馬)-(急)-306	対馬市上対馬町大増	急傾斜地の崩壊	警戒区域、特別警戒区域	令和 5年 10月3日

	箇所番号	所在地	土砂災害の発生原因となる自然現象の種類	区域の種別	告示年月日
311	対馬(上対馬)-(急)-309	対馬市上対馬町大増	急傾斜地の崩壊	警戒区域、特別警戒区域	令和 5年 10月3日
312	対馬(上対馬)-(急)-315	対馬市上対馬町大増	急傾斜地の崩壊	警戒区域、特別警戒区域	令和 5年 10月3日
313	対馬(上対馬)-(急)-396	対馬市上対馬町大増	急傾斜地の崩壊	警戒区域、特別警戒区域	令和 5年 10月3日
314	対馬(上対馬)-(急)-593-2	対馬市上対馬町大増	急傾斜地の崩壊	警戒区域、特別警戒区域	令和 5年 10月3日
315	対馬(上対馬)-(急)-607	対馬市上対馬町大増	急傾斜地の崩壊	警戒区域、特別警戒区域	令和 5年 10月3日
316	対馬(上対馬)-(急)-398	対馬市上対馬町舟志	急傾斜地の崩壊	警戒区域、特別警戒区域	令和 5年 10月3日
317	対馬(上対馬)-(急)-410-2	対馬市上対馬町舟志	急傾斜地の崩壊	警戒区域、特別警戒区域	令和 5年 10月3日
318	対馬(上対馬)-(急)-412	対馬市上対馬町舟志	急傾斜地の崩壊	警戒区域、特別警戒区域	令和 5年 10月3日
319	対馬(上対馬)-(急)-594	対馬市上対馬町舟志	急傾斜地の崩壊	警戒区域、特別警戒区域	令和 5年 10月3日
320	対馬(上対馬)-(急)-434	対馬市上対馬町五根緒	急傾斜地の崩壊	警戒区域、特別警戒区域	令和 5年 10月3日
321	対馬(上対馬)-(急)-455	対馬市上対馬町五根緒	急傾斜地の崩壊	警戒区域、特別警戒区域	令和 5年 10月3日
322	対馬(上対馬)-(急)-472	対馬市上対馬町茂木	急傾斜地の崩壊	警戒区域、特別警戒区域	令和 5年 10月3日
323	対馬(上対馬)-(急)-473	対馬市上対馬町茂木	急傾斜地の崩壊	警戒区域、特別警戒区域	令和 5年 10月3日
324	対馬(上対馬)-(急)-505	対馬市上対馬町琴	急傾斜地の崩壊	警戒区域、特別警戒区域	令和 5年 10月3日
325	対馬(上対馬)-(急)-505-2	対馬市上対馬町琴	急傾斜地の崩壊	警戒区域、特別警戒区域	令和 5年 10月3日
326	対馬(上対馬)-(急)-496	対馬市上対馬町芦見	急傾斜地の崩壊	警戒区域、特別警戒区域	令和 5年 10月3日
327	対馬(上対馬)-(急)-538	対馬市上対馬町芦見	急傾斜地の崩壊	警戒区域、特別警戒区域	令和 5年 10月3日
328	対馬(上対馬)-(急)-539	対馬市上対馬町芦見	急傾斜地の崩壊	警戒区域、特別警戒区域	令和 5年 10月3日
329	対馬(上対馬)-(急)-599	対馬市上対馬町芦見	急傾斜地の崩壊	警戒区域、特別警戒区域	令和 5年 10月3日
330	対馬(上対馬)-(急)-544	対馬市上対馬町一重	急傾斜地の崩壊	警戒区域、特別警戒区域	令和 5年 10月3日
331	対馬(上対馬)-(急)-601	対馬市上対馬町一重	急傾斜地の崩壊	警戒区域、特別警戒区域	令和 5年 10月3日
332	対馬(上対馬)-(急)-553	対馬市上対馬町小鹿	急傾斜地の崩壊	警戒区域、特別警戒区域	令和 5年 10月3日
333	対馬(上対馬)-(急)-579	対馬市上対馬町小鹿	急傾斜地の崩壊	警戒区域、特別警戒区域	令和 5年 10月3日
334	対馬(上対馬)-(急)-604	対馬市上対馬町小鹿	急傾斜地の崩壊	警戒区域、特別警戒区域	令和 5年 10月3日
335	対馬(上対馬)-(急)-605	対馬市上対馬町小鹿	急傾斜地の崩壊	警戒区域、特別警戒区域	令和 5年 10月3日
336	対馬(上対馬)-(急)-606	対馬市上対馬町小鹿	急傾斜地の崩壊	警戒区域、特別警戒区域	令和 5年 10月3日
1	対馬(上対馬)-(土)-004	対馬市上対馬町鰐浦	土石流	警戒区域、特別警戒区域	令和 3年 3月 12 日
2	対馬(上対馬)-(土)-011	対馬市上対馬町豊	土石流	警戒区域、特別警戒区域	令和 3年 3月 12 日
3	対馬(上対馬)-(土)-012	対馬市上対馬町豊	土石流	警戒区域、特別警戒区域	令和 3年 3月 12 日
4	対馬(上対馬)-(土)-015	対馬市上対馬町豊	土石流	警戒区域、特別警戒区域	令和 3年 3月 12 日
5	対馬(上対馬)-(土)-021	対馬市上対馬町鰐浦	土石流	警戒区域、特別警戒区域	令和 3年 3月 12 日
6	対馬(上対馬)-(土)-022	対馬市上対馬町鰐浦	土石流	警戒区域、特別警戒区域	令和 3年 3月 12 日
7	対馬(上対馬)-(土)-023	対馬市上対馬町鰐浦	土石流	警戒区域、特別警戒区域	令和 3年 3月 12 日
8	対馬(上対馬)-(土)-025	対馬市上対馬町豊	土石流	警戒区域、特別警戒区域	令和 3年 3月 12 日
9	対馬(上対馬)-(土)-026	対馬市上対馬町豊	土石流	警戒区域、特別警戒区域	令和 3年 3月 12 日

	箇所番号	所在地	土砂災害の発生原因となる自然現象の種類	区域の種別	告示年月日
10	対馬(上対馬)-(土)-027	対馬市上対馬町豊	土石流	警戒区域、特別警戒区域	令和 3年 3月 12 日
11	対馬(上対馬)-(土)-037	対馬市上対馬町泉	土石流	警戒区域、特別警戒区域	令和 3年 3月 12 日
12	対馬(上対馬)-(土)-038	対馬市上対馬町泉	土石流	警戒区域、特別警戒区域	令和 3年 3月 12 日
13	対馬(上対馬)-(土)-039	対馬市上対馬町泉	土石流	警戒区域、特別警戒区域	令和 3年 3月 12 日
14	対馬(上対馬)-(土)-044	対馬市上対馬町河内	土石流	警戒区域、特別警戒区域	令和 3年 3月 12 日
15	対馬(上対馬)-(土)-046	対馬市上対馬町河内	土石流	警戒区域、特別警戒区域	令和 3年 3月 12 日
16	対馬(上対馬)-(土)-047	対馬市上対馬町河内	土石流	警戒区域、特別警戒区域	令和 3年 3月 12 日
17	対馬(上対馬)-(土)-048	対馬市上対馬町河内	土石流	警戒区域、特別警戒区域	令和 3年 3月 12 日
18	対馬(上対馬)-(土)-054	対馬市上対馬町大浦	土石流	警戒区域、特別警戒区域	令和 3年 3月 12 日
19	対馬(上対馬)-(土)-070	対馬市上対馬町泉	土石流	警戒区域、特別警戒区域	令和 3年 3月 12 日
20	対馬(上対馬)-(土)-082	対馬市上対馬町大浦	土石流	警戒区域、特別警戒区域	令和 3年 3月 12 日
21	対馬(上対馬)-(土)-088	対馬市上対馬町大浦	土石流	警戒区域	令和 3年 3月 12 日
22	対馬(上対馬)-(土)-094-2	対馬市上対馬町比田勝	土石流	警戒区域	令和 3年 3月 12 日
23	対馬(上対馬)-(土)-097	対馬市上対馬町比田勝	土石流	警戒区域、特別警戒区域	令和 3年 3月 12 日
24	対馬(上対馬)-(土)-098	対馬市上対馬町比田勝	土石流	警戒区域、特別警戒区域	令和 3年 3月 12 日
25	対馬(上対馬)-(土)-099	対馬市上対馬町比田勝	土石流	警戒区域、特別警戒区域	令和 3年 3月 12 日
26	対馬(上対馬)-(土)-104	対馬市上対馬町比田勝	土石流	警戒区域	令和 3年 3月 12 日
27	対馬(上対馬)-(土)-107	対馬市上対馬町比田勝	土石流	警戒区域、特別警戒区域	令和 3年 3月 12 日
28	対馬(上対馬)-(土)-108-2	対馬市上対馬町古里	土石流	警戒区域	令和 3年 3月 12 日
29	対馬(上対馬)-(土)-117	対馬市上対馬町比田勝	土石流	警戒区域、特別警戒区域	令和 3年 3月 12 日
30	対馬(上対馬)-(土)-118	対馬市上対馬町比田勝	土石流	警戒区域、特別警戒区域	令和 3年 3月 12 日
31	対馬(上対馬)-(土)-119	対馬市上対馬町古里	土石流	警戒区域、特別警戒区域	令和 3年 3月 12 日
32	対馬(上対馬)-(土)-120	対馬市上対馬町比田勝	土石流	警戒区域、特別警戒区域	令和 3年 3月 12 日
33	対馬(上対馬)-(土)-122	対馬市上対馬町比田勝	土石流	警戒区域、特別警戒区域	令和 3年 3月 12 日
34	対馬(上対馬)-(土)-124	対馬市上対馬町比田勝	土石流	警戒区域、特別警戒区域	令和 3年 3月 12 日
35	対馬(上対馬)-(土)-128	対馬市上対馬町西泊	土石流	警戒区域、特別警戒区域	令和 3年 3月 12 日
36	対馬(上対馬)-(土)-129	対馬市上対馬町西泊	土石流	警戒区域、特別警戒区域	令和 3年 3月 12 日
37	対馬(上対馬)-(土)-130	対馬市上対馬町西泊	土石流	警戒区域、特別警戒区域	令和 3年 3月 12 日
38	対馬(上対馬)-(土)-131	対馬市上対馬町比田勝	土石流	警戒区域、特別警戒区域	令和 3年 3月 12 日
39	対馬(上対馬)-(土)-132	対馬市上対馬町網代	土石流	警戒区域	令和 3年 3月 12 日
40	対馬(上対馬)-(土)-134	対馬市上対馬町西泊	土石流	警戒区域、特別警戒区域	令和 3年 3月 12 日
41	対馬(上対馬)-(土)-135	対馬市上対馬町西泊	土石流	警戒区域、特別警戒区域	令和 3年 3月 12 日
42	対馬(上対馬)-(土)-159	対馬市上対馬町網代	土石流	警戒区域、特別警戒区域	令和 3年 3月 12 日
43	対馬(上対馬)-(土)-172	対馬市上対馬町大増	土石流	警戒区域、特別警戒区域	令和 3年 3月 12 日
44	対馬(上対馬)-(土)-172-2	対馬市上対馬町大増	土石流	警戒区域、特別警戒区域	令和 3年 3月 12 日

	箇所番号	所在地	土砂災害の発生原因となる自然現象の種類	区域の種別	告示年月日
45	対馬(上対馬)-(土)-174	対馬市上対馬町玖須	土石流	警戒区域、特別警戒区域	令和 3年 3月 12 日
46	対馬(上対馬)-(土)-177	対馬市上対馬町玖須	土石流	警戒区域、特別警戒区域	令和 3年 3月 12 日
47	対馬(上対馬)-(土)-183	対馬市上対馬町大増	土石流	警戒区域、特別警戒区域	令和 3年 3月 12 日
48	対馬(上対馬)-(土)-186	対馬市上対馬町浜久須	土石流	警戒区域、特別警戒区域	令和 3年 3月 12 日
49	対馬(上対馬)-(土)-186-2	対馬市上対馬町浜久須	土石流	警戒区域、特別警戒区域	令和 3年 3月 12 日
50	対馬(上対馬)-(土)-188	対馬市上対馬町浜久須	土石流	警戒区域、特別警戒区域	令和 3年 3月 12 日
51	対馬(上対馬)-(土)-189	対馬市上対馬町大浦	土石流	警戒区域、特別警戒区域	令和 3年 3月 12 日
52	対馬(上対馬)-(土)-190	対馬市上対馬町大浦	土石流	警戒区域、特別警戒区域	令和 3年 3月 12 日
53	対馬(上対馬)-(土)-191	対馬市上対馬町浜久須	土石流	警戒区域、特別警戒区域	令和 3年 3月 12 日
54	対馬(上対馬)-(土)-195	対馬市上対馬町浜久須	土石流	警戒区域、特別警戒区域	令和 3年 3月 12 日
55	対馬(上対馬)-(土)-212	対馬市上対馬町冨浦	土石流	警戒区域、特別警戒区域	令和 3年 3月 12 日
56	対馬(上対馬)-(土)-218	対馬市上対馬町舟志	土石流	警戒区域、特別警戒区域	令和 3年 3月 12 日
57	対馬(上対馬)-(土)-224	対馬市上対馬町大増	土石流	警戒区域、特別警戒区域	令和 3年 3月 12 日
58	対馬(上対馬)-(土)-226	対馬市上対馬町舟志	土石流	警戒区域、特別警戒区域	令和 3年 3月 12 日
59	対馬(上対馬)-(土)-228	対馬市上対馬町唐舟志	土石流	警戒区域、特別警戒区域	令和 3年 3月 12 日
60	対馬(上対馬)-(土)-245	対馬市上対馬町五根緒	土石流	警戒区域、特別警戒区域	令和 3年 3月 12 日
61	対馬(上対馬)-(土)-271	対馬市上対馬町琴	土石流	警戒区域、特別警戒区域	令和 3年 3月 12 日
62	対馬(上対馬)-(土)-272	対馬市上対馬町琴	土石流	警戒区域、特別警戒区域	令和 3年 3月 12 日
63	対馬(上対馬)-(土)-288	対馬市上対馬町琴	土石流	警戒区域、特別警戒区域	令和 3年 3月 12 日
64	対馬(上対馬)-(土)-289	対馬市上対馬町琴	土石流	警戒区域、特別警戒区域	令和 3年 3月 12 日
65	対馬(上対馬)-(土)-291	対馬市上対馬町琴	土石流	警戒区域、特別警戒区域	令和 3年 3月 12 日
66	対馬(上対馬)-(土)-299	対馬市上対馬町一重	土石流	警戒区域、特別警戒区域	令和 3年 3月 12 日
67	対馬(上対馬)-(土)-299-2	対馬市上対馬町一重	土石流	警戒区域	令和 3年 3月 12 日
68	対馬(上対馬)-(土)-300	対馬市上対馬町一重	土石流	警戒区域、特別警戒区域	令和 3年 3月 12 日
69	対馬(上対馬)-(土)-301	対馬市上対馬町一重	土石流	警戒区域、特別警戒区域	令和 3年 3月 12 日
70	対馬(上対馬)-(土)-304	対馬市上対馬町一重	土石流	警戒区域、特別警戒区域	令和 3年 3月 12 日
71	対馬(上対馬)-(土)-306	対馬市上対馬町芦見	土石流	警戒区域、特別警戒区域	令和 3年 3月 12 日
72	対馬(上対馬)-(土)-321	対馬市上対馬町小鹿	土石流	警戒区域、特別警戒区域	令和 3年 3月 12 日
73	対馬(上対馬)-(土)-327	対馬市上対馬町小鹿	土石流	警戒区域、特別警戒区域	令和 3年 3月 12 日
74	対馬(上対馬)-(土)-330	対馬市上対馬町小鹿	土石流	警戒区域、特別警戒区域	令和 3年 3月 12 日
75	対馬(上対馬)-(土)-334	対馬市上対馬町小鹿	土石流	警戒区域、特別警戒区域	令和 3年 3月 12 日
76	対馬(上対馬)-(土)-335	対馬市上対馬町小鹿	土石流	警戒区域、特別警戒区域	令和 3年 3月 12 日
77	対馬(上対馬)-(土)-339	対馬市上対馬町一重	土石流	警戒区域、特別警戒区域	令和 3年 3月 12 日
78	対馬(上対馬)-(土)-340	対馬市上対馬町一重	土石流	警戒区域、特別警戒区域	令和 3年 3月 12 日
79	対馬(上対馬)-(土)-341	対馬市上対馬町一重	土石流	警戒区域、特別警戒区域	令和 3年 3月 12 日

	箇所番号	所在地	土砂災害の発生原因となる自然現象の種類	区域の種別	告示年月日
80	対馬(上対馬)-(土)-003	対馬市上対馬町鰐浦	土石流	警戒区域、特別警戒区域	令和 4年 3月22日
81	対馬(上対馬)-(土)-024	対馬市上対馬町鰐浦	土石流	警戒区域、特別警戒区域	令和 4年 3月22日
82	対馬(上対馬)-(土)-029	対馬市上対馬町豊	土石流	警戒区域、特別警戒区域	令和 4年 3月22日
83	対馬(上対馬)-(土)-030	対馬市上対馬町豊	土石流	警戒区域、特別警戒区域	令和 4年 3月22日
84	対馬(上対馬)-(土)-032	対馬市上対馬町豊	土石流	警戒区域、特別警戒区域	令和 4年 3月22日
85	対馬(上対馬)-(土)-033	対馬市上対馬町豊	土石流	警戒区域、特別警戒区域	令和 4年 3月22日
86	対馬(上対馬)-(土)-362	対馬市上対馬町豊	土石流	警戒区域、特別警戒区域	令和 4年 3月22日
87	対馬(上対馬)-(土)-035	対馬市上対馬町泉	土石流	警戒区域、特別警戒区域	令和 4年 3月22日
88	対馬(上対馬)-(土)-077	対馬市上対馬町泉	土石流	警戒区域、特別警戒区域	令和 4年 3月22日
89	対馬(上対馬)-(土)-078	対馬市上対馬町泉	土石流	警戒区域、特別警戒区域	令和 4年 3月22日
90	対馬(上対馬)-(土)-079	対馬市上対馬町泉	土石流	警戒区域、特別警戒区域	令和 4年 3月22日
91	対馬(上対馬)-(土)-080	対馬市上対馬町泉	土石流	警戒区域、特別警戒区域	令和 4年 3月22日
92	対馬(上対馬)-(土)-373	対馬市上対馬町泉	土石流	警戒区域、特別警戒区域	令和 4年 3月22日
93	対馬(上対馬)-(土)-052	対馬市上対馬町大浦	土石流	警戒区域、特別警戒区域	令和 4年 3月22日
94	対馬(上対馬)-(土)-058	対馬市上対馬町大浦	土石流	警戒区域、特別警戒区域	令和 4年 3月22日
95	対馬(上対馬)-(土)-059	対馬市上対馬町大浦	土石流	警戒区域、特別警戒区域	令和 4年 3月22日
96	対馬(上対馬)-(土)-063	対馬市上対馬町大浦	土石流	警戒区域、特別警戒区域	令和 4年 3月22日
97	対馬(上対馬)-(土)-084	対馬市上対馬町大浦	土石流	警戒区域、特別警戒区域	令和 4年 3月22日
98	対馬(上対馬)-(土)-085	対馬市上対馬町大浦	土石流	警戒区域、特別警戒区域	令和 4年 3月22日
99	対馬(上対馬)-(土)-016	対馬市上対馬町河内	土石流	警戒区域、特別警戒区域	令和 4年 3月22日
100	対馬(上対馬)-(土)-016-2	対馬市上対馬町河内	土石流	警戒区域、特別警戒区域	令和 4年 3月22日
101	対馬(上対馬)-(土)-051	対馬市上対馬町河内	土石流	警戒区域、特別警戒区域	令和 4年 3月22日
102	対馬(上対馬)-(土)-112	対馬市上対馬町古里	土石流	警戒区域、特別警戒区域	令和 4年 3月22日
103	対馬(上対馬)-(土)-115	対馬市上対馬町古里	土石流	警戒区域、特別警戒区域	令和 4年 3月22日
104	対馬(上対馬)-(土)-377	対馬市上対馬町西泊	土石流	警戒区域、特別警戒区域	令和 5年 10月3日
105	対馬(上対馬)-(土)-378	対馬市上対馬町西泊	土石流	警戒区域、特別警戒区域	令和 5年 10月3日
106	対馬(上対馬)-(土)-379	対馬市上対馬町西泊	土石流	警戒区域、特別警戒区域	令和 5年 10月3日
107	対馬(上対馬)-(土)-092	対馬市上対馬町比田勝	土石流	警戒区域、特別警戒区域	令和 5年 10月3日
108	対馬(上対馬)-(土)-101	対馬市上対馬町比田勝	土石流	警戒区域、特別警戒区域	令和 5年 10月3日
109	対馬(上対馬)-(土)-106	対馬市上対馬町比田勝	土石流	警戒区域、特別警戒区域	令和 5年 10月3日
110	対馬(上対馬)-(土)-111	対馬市上対馬町比田勝	土石流	警戒区域、特別警戒区域	令和 5年 10月3日
111	対馬(上対馬)-(土)-178	対馬市上対馬町玖須	土石流	警戒区域、特別警戒区域	令和 5年 10月3日
112	対馬(上対馬)-(土)-179	対馬市上対馬町玖須	土石流	警戒区域、特別警戒区域	令和 5年 10月3日
113	対馬(上対馬)-(土)-403	対馬市上対馬町玖須	土石流	警戒区域、特別警戒区域	令和 5年 10月3日
114	対馬(上対馬)-(土)-180	対馬市上対馬町浜久須	土石流	警戒区域、特別警戒区域	令和 5年 10月3日

	箇所番号	所在地	土砂災害の発生原因となる自然現象の種類	区域の種別	告示年月日
115	対馬(上対馬)-(土)-187	対馬市上対馬町浜久須	土石流	警戒区域、特別警戒区域	令和 5年 10月3日
116	対馬(上対馬)-(土)-192	対馬市上対馬町浜久須	土石流	警戒区域、特別警戒区域	令和 5年 10月3日
117	対馬(上対馬)-(土)-404	対馬市上対馬町浜久須	土石流	警戒区域	令和 5年 10月3日
118	対馬(上対馬)-(土)-210	対馬市上対馬町冨ヶ浦	土石流	警戒区域、特別警戒区域	令和 5年 10月3日
119	対馬(上対馬)-(土)-211	対馬市上対馬町冨ヶ浦	土石流	警戒区域、特別警戒区域	令和 5年 10月3日
120	対馬(上対馬)-(土)-154	対馬市上対馬町津和	土石流	警戒区域、特別警戒区域	令和 5年 10月3日
121	対馬(上対馬)-(土)-154-2	対馬市上対馬町津和	土石流	警戒区域、特別警戒区域	令和 5年 10月3日
122	対馬(上対馬)-(土)-399	対馬市上対馬町唐舟志	土石流	警戒区域、特別警戒区域	令和 5年 10月3日
123	対馬(上対馬)-(土)-175	対馬市上対馬町大浦	土石流	警戒区域、特別警戒区域	令和 5年 10月3日
124	対馬(上対馬)-(土)-182	対馬市上対馬町大浦	土石流	警戒区域、特別警戒区域	令和 5年 10月3日
125	対馬(上対馬)-(土)-184	対馬市上対馬町大浦	土石流	警戒区域、特別警戒区域	令和 5年 10月3日
126	対馬(上対馬)-(土)-219	対馬市上対馬町大浦	土石流	警戒区域、特別警戒区域	令和 5年 10月3日
127	対馬(上対馬)-(土)-230	対馬市上対馬町舟志	土石流	警戒区域	令和 5年 10月3日
128	対馬(上対馬)-(土)-233	対馬市上対馬町舟志	土石流	警戒区域、特別警戒区域	令和 5年 10月3日
129	対馬(上対馬)-(土)-238	対馬市上対馬町舟志	土石流	警戒区域、特別警戒区域	令和 5年 10月3日
130	対馬(上対馬)-(土)-239	対馬市上対馬町舟志	土石流	警戒区域、特別警戒区域	令和 5年 10月3日
131	対馬(上対馬)-(土)-393	対馬市上対馬町舟志	土石流	警戒区域、特別警戒区域	令和 5年 10月3日
132	対馬(上対馬)-(土)-405	対馬市上対馬町舟志	土石流	警戒区域、特別警戒区域	令和 5年 10月3日
133	対馬(上対馬)-(土)-406	対馬市上対馬町舟志	土石流	警戒区域、特別警戒区域	令和 5年 10月3日
134	対馬(上対馬)-(土)-242	対馬市上対馬町五根緒	土石流	警戒区域、特別警戒区域	令和 5年 10月3日
135	対馬(上対馬)-(土)-244	対馬市上対馬町五根緒	土石流	警戒区域、特別警戒区域	令和 5年 10月3日
136	対馬(上対馬)-(土)-247	対馬市上対馬町五根緒	土石流	警戒区域、特別警戒区域	令和 5年 10月3日
137	対馬(上対馬)-(土)-248	対馬市上対馬町五根緒	土石流	警戒区域、特別警戒区域	令和 5年 10月3日
138	対馬(上対馬)-(土)-250	対馬市上対馬町五根緒	土石流	警戒区域、特別警戒区域	令和 5年 10月3日
139	対馬(上対馬)-(土)-407	対馬市上対馬町五根緒	土石流	警戒区域	令和 5年 10月3日
140	対馬(上対馬)-(土)-266	対馬市上対馬町琴	土石流	警戒区域	令和 5年 10月3日
141	対馬(上対馬)-(土)-268	対馬市上対馬町琴	土石流	警戒区域、特別警戒区域	令和 5年 10月3日
142	対馬(上対馬)-(土)-270	対馬市上対馬町琴	土石流	警戒区域、特別警戒区域	令和 5年 10月3日
143	対馬(上対馬)-(土)-292	対馬市上対馬町琴	土石流	警戒区域、特別警戒区域	令和 5年 10月3日
144	対馬(上対馬)-(土)-293	対馬市上対馬町琴	土石流	警戒区域、特別警戒区域	令和 5年 10月3日
145	対馬(上対馬)-(土)-294	対馬市上対馬町琴	土石流	警戒区域、特別警戒区域	令和 5年 10月3日
146	対馬(上対馬)-(土)-402	対馬市上対馬町琴	土石流	警戒区域、特別警戒区域	令和 5年 10月3日
147	対馬(上対馬)-(土)-408	対馬市上対馬町琴	土石流	警戒区域	令和 5年 10月3日
148	対馬(上対馬)-(土)-409	対馬市上対馬町琴	土石流	警戒区域、特別警戒区域	令和 5年 10月3日
149	対馬(上対馬)-(土)-409-2	対馬市上対馬町琴	土石流	警戒区域、特別警戒区域	令和 5年 10月3日

	箇所番号	所在地	土砂災害の発生原因となる自然現象の種類	区域の種別	告示年月日
150	対馬(上対馬)-(土)-309	対馬市上対馬町芦見	土石流	警戒区域、特別警戒区域	令和 5年 10 月3日
151	対馬(上対馬)-(土)-311	対馬市上対馬町芦見	土石流	警戒区域、特別警戒区域	令和 5年 10 月3日
152	対馬(上対馬)-(土)-295	対馬市上対馬町一重	土石流	警戒区域	令和 5年 10 月3日
153	対馬(上対馬)-(土)-296	対馬市上対馬町一重	土石流	警戒区域、特別警戒区域	令和 5年 10 月3日
154	対馬(上対馬)-(土)-297	対馬市上対馬町一重	土石流	警戒区域、特別警戒区域	令和 5年 10 月3日
155	対馬(上対馬)-(土)-302	対馬市上対馬町一重	土石流	警戒区域、特別警戒区域	令和 5年 10 月3日
156	対馬(上対馬)-(土)-337	対馬市上対馬町一重	土石流	警戒区域、特別警戒区域	令和 5年 10 月3日
157	対馬(上対馬)-(土)-338	対馬市上対馬町一重	土石流	警戒区域、特別警戒区域	令和 5年 10 月3日
158	対馬(上対馬)-(土)-349	対馬市上対馬町小鹿	土石流	警戒区域、特別警戒区域	令和 5年 10 月3日
159	対馬(上対馬)-(土)-350	対馬市上対馬町小鹿	土石流	警戒区域、特別警戒区域	令和 5年 10 月3日
1	対馬(上対馬)-(地)-1	対馬市上対馬町河内	地すべり	警戒区域	令和 1 年 11 月 1 日
2	対馬(上対馬)-(地)-2	対馬市上対馬町西泊	地すべり	警戒区域	令和 1 年 11 月 1 日
3	対馬(上対馬)-(地)-3	対馬市上対馬町琴	地すべり	警戒区域	令和 1 年 11 月 1 日
4	対馬(上対馬)-(地)-4	対馬市上対馬町琴	地すべり	警戒区域	令和 1 年 11 月 1 日
5	対馬(上対馬)-(地)-5	対馬市上対馬町芦見	地すべり	警戒区域	令和 1 年 11 月 1 日
6	対馬(上対馬)-(地)-6	対馬市上対馬町芦見	地すべり	警戒区域	令和 1 年 11 月 1 日
7	対馬(上対馬)-(地)-7	対馬市上対馬町芦見	地すべり	警戒区域	令和 1 年 11 月 1 日
8	対馬(上対馬)-(地)-8	対馬市上対馬町一重	地すべり	警戒区域	令和 1 年 11 月 1 日
9	対馬(上対馬)-(地)-9	対馬市上対馬町一重	地すべり	警戒区域	令和 1 年 11 月 1 日
10	対馬(上対馬)-(地)-10	対馬市上対馬町一重	地すべり	警戒区域	令和 1 年 11 月 1 日
11	対馬(上対馬)-(地)-11	対馬市上対馬町一重	地すべり	警戒区域	令和 1 年 11 月 1 日
12	対馬(上対馬)-(地)-12	対馬市上対馬町一重	地すべり	警戒区域	令和 1 年 11 月 1 日
13	対馬(上対馬)-(地)-13	対馬市上対馬町一重	地すべり	警戒区域	令和 1 年 11 月 1 日
14	対馬(上対馬)-(地)-14	対馬市上対馬町一重	地すべり	警戒区域	令和 1 年 11 月 1 日
15	対馬(上対馬)-(地)-15	対馬市上対馬町小鹿	地すべり	警戒区域	令和 1 年 11 月 1 日
16	対馬(上対馬)-(地)-16	対馬市上対馬町小鹿	地すべり	警戒区域	令和 1 年 11 月 1 日
17	対馬(上対馬)-(地)-17	対馬市上対馬町小鹿	地すべり	警戒区域	令和 1 年 11 月 1 日
18	対馬(上対馬)-(地)-18	対馬市上対馬町小鹿	地すべり	警戒区域	令和 1 年 11 月 1 日
19	対馬(上対馬)-(地)-19	対馬市上対馬町小鹿	地すべり	警戒区域	令和 1 年 11 月 1 日
20	対馬(上対馬)-(地)-20	対馬市上対馬町比田勝	地すべり	警戒区域	令和 1 年 11 月 1 日

3－2．地すべり危険箇所

地すべり危険箇所

整理番号	活動の状況 亀裂 発生	活動の状況 亀裂 頻度	活動の状況 陥没・隆起	水文状況 沼・湿地・池	水文状況 湧水 水量	水文状況 湧水 箇所	地すべり履歴 区域内 発生数	地すべり履歴 区域内 発生年次	地すべり履歴 周辺	区域内の保全対象 想定湛水深度（m）	区域内の保全対象 河川への影響（㎡）	区域内の保全対象 人口（人）	人家個数（戸） A＋B	人家個数（戸） C	人家個数（戸） D	人家個数（戸） E	人家個数（戸） 合計	公共施設の種類および数 A＋B 施設	公共施設の種類および数 A＋B 数量	公共施設の種類および数 C 施設	公共施設の種類および数 C 数量	公共施設の種類および数 D 施設	公共施設の種類および数 D 数量	公共施設の種類および数 E 施設	公共施設の種類および数 E 数量	公共施設の種類および数 合計 施設	公共施設の種類および数 合計 数量	耕地（ha） A＋B	耕地（ha） C	耕地（ha） D	耕地（ha） E	耕地（ha） 合計	工事の現況	調査の現況	年度調査	区域の指定	危険箇所判定 合計点	危険箇所判定 区分	特殊立法関係	その他の指定法律
74-1	2		2	2	2	2			1	5	44万	2205	100	335	100	200	735	訓練校 市道	1 300	学校 警察署 裁判所 検察所 水産省 国道 市道	1 1 1 1 1 500 500	郵便局 保健所 支所 営林署 国道 市道	1 1 1 11 500 500	国道 市道	500 1000	国道 市道 学校 郵便局 官公署 訓練校	1550 2500 1 1 7 1	5.7	0.1	－	－	5.8			2	2	5	C	02 09	
74-2	2		2	2	2	2			1	5	17万	960	80	120	20	100	320	市道	200	保健所 国道 市道	1 400 300	市道	200	郵便局 国道 市道	1 300 1000	保育所 郵便局 国道 市道	1 1 700 1700	0.7	－	－	－	0.7			2	2	8	C	02 09	
74-3	2		2	2	2	2			1	10	41万	30	－	5	－	9	14	－	－	市道	400	林道	600	市道	300	市道 林道	700 600	1.4	3.5	9.0	1.1	15.0			2	2	6	C	02 09	
74-4	2		1	2	2	2			1	10	46万	96	－	20	－	12	32	県道	400	学校 市道	1 400	林道	600	市道	300	学校 県道 市道 林道	1 400 700 600	1.0	6.5	7.1	1.2	15.8			2	2	35	B	02 09	
74-5	2		2	2	3	3			1	5	－	15	－	5	－	－	5	県道	200	市道	150	－	－	－	－	県道 市道	200 150	3.8	－	－	－	3.8			2	2	5	C	02 09	
74-6	2		2	2	2	2			1	15	164万	240	40	40	－	－	80	市道 林道	600 500	学校 市道	1 400	県道 市道	200 250	－	－	学校 県道 市道 林道	1 200 1250 500	12.0	11.0	10.8	－	33.8			2	2	6	C	02 09	
74-7	2		2	1	3	3			1	15	162万	150	－	－	－	－	50	林道	1200	市道	800	－	－	市道	500	市道 林道	1300 1200	4.1	8.7	－	10.8	23.6			2	2	8	C	02 09	
74-8	2		2	2	2	2			1	15	162万	150	－	－	－	50	50	県道 市道 林道	800 300 500	市道 林道	800 200	－	－	市道	500	県道 市道 林道	800 1600 700	15.5	8.7	－	10.8	35.0			2	2	8	C	02 09	
74-9	2		2	2	2	3			1	5	20万	30	－	－	－	10	10	県道 林道	250 1000	－	－	－	－	県道	300	県道 林道	550 1000	7.8	2.9	2.8	5.1	18.6			2	2	9	C	02 09	砂・ 瀬川
74-10	2		1	1	3	3			1	30	182万	30	－	－	－	10	10	林道	900	林道	800	－	－	県道 林道	300 100	県道 市道 林道	300 100 1700	2.4	2.5	－	－	4.9			2	2	8	C	02 09	砂・ 久根川
74-11	2		2	2	3	3			1	15	37万	90	－	－	－	30	30	－	－	市道	300	市道	400	市道	600	市道	1300	1.2	2.8	1.2	1.8	7.0			2	2	8	C	02 09	
74-12	2		2	2	2	2			1	5	9万	－	－	－	－	－	0	市道	150	市道	700	市道	600	市道	500	市道	1950	－	0.7	－	0.2	0.9			2	2	8	C	02 09	砂・ 椎根川
74-13	2		2	2	1	2			1	10	92万	42	6	8	－	－	14	市道	500	県道	500	市道 林道	300 150	県道 林道	200 400	県道 市道 林道	700 800 550	10.0	8.8	0.1	1.9	20.8			2	2	8	C	02 09	
74-14	2		2	2	3	3			1	5	7万	9	2	1	－	－	3	市道	200	－	－	－	－	－	－	市道	200	0.4	0.9	－	1.2	2.5			2	2	11	C	02 09	
74-15	2		2	2	2	2			1	10	32万	30	2	8	－	－	10	林道	400	市道 林道	100 100	－	－	－	－	市道 林道	100 500	1.1	2.8	0.6	0.5	5.0			2	2	31	B	02 09	
74-16	2		2	1	3	3			1	10	14万	－	－	－	－	－	0	県道	250	県道	250	－	－	県道	150	県道	650	1.6	－	－	－	2.7			2	2	11	C	02 09	
74-17	2		2	2	3	3			1	10	62万	42		14	－	－	14	－	－	集会所 郵便局 市道	1 1 800	－	－	－	－	集会所 郵便局 市道	1 1 800	－	2.1	2.1	2.6	9.3			2	2	6	C	02 09	
74-18	2		2	1	3	3			1	20	44万	－	－	－	－	－	0	県道	500	－	－	－	－	－	－	県道	500	0.9	0.4	0.4	－	3.4			2	2	8	C	02 09	
74-19	2		1	2	2	2			1	15	50万	－	－	－	－	－	0	林道	700	林道	250	林道	600	－	－	林道	1550	1.2	0.7	0.7	－	3.5			2	2	8	C	02 09	
74-20	2		2	2	3	3			1	10	8万	－	－	－	－	－	0	林道	1000	林道	100	林道	400	林道	400	林道	1900	1.8	0.1	0.1	－	1.9			2	2	8	C	02 09	
74-21	2		2	2	3	3			1	10	8万	－	－	－	－	－	0	－	－	市道	250	市道	300	市道	400	市道	950	1.4	7.7	7.7	2.6	13.5			2	2	8	C	02 09	
75-1	2		2	2	3	3			1	5	4万	87	－	12	7	10	29	－	－	国道 市道	300 200	国道	250	保育所 市道	1 300	保育所 国道 市道	1 550 500	0.2	－	－	－	0.2			2	2	12	C	02 09	
75-2	2		2	2	3	3			1	－	－	6	－	2	－	－	2	－	－	市道	50	－	－	－	－	市道	50	0.5	－	－	－	0.5			2	2	12	C	02 09	
75-3	2		2	2	3	3			1	－	－	21	－	7	－	－	7	市道	200	市道	150	－	－	－	－	市道	350	0.3	0.3	－	－	0.6			2	2	12	C	02 09	
75-4	2		2	2	3	3			1	10	6万	60	－	20	－	－	20	市道	200	集会所 市道	1 100	林道	300	市道	20	集会所 県道 市道	1 320 300	0.3	－	1.0	－	1.3			2	2	8	C	02 09	

地すべり危険箇所

整理番号	活動の状況 亀裂 発生	活動の状況 亀裂 頻度	活動の状況 陥没・隆起	水文状況 沼・湿地・池	水文状況 湧水 水量	水文状況 湧水 箇所	地すべり履歴 区域内 発生数	地すべり履歴 区域内 発生年次	地すべり履歴 周辺	区域内の保全対象 想定湛水深度（m）	区域内の保全対象 河川への影響（㎡）	区域内の保全対象 人口（人）	人家個数（戸） A+B	人家個数（戸） C	人家個数（戸） D	人家個数（戸） E	人家個数（戸） 合計	公共施設の種類および数 A+B 施設	公共施設の種類および数 A+B 数量	公共施設の種類および数 C 施設	公共施設の種類および数 C 数量	公共施設の種類および数 D 施設	公共施設の種類および数 D 数量	公共施設の種類および数 E 施設	公共施設の種類および数 E 数量	公共施設の種類および数 合計 施設	公共施設の種類および数 合計 数量	耕地（ha） A+B	耕地（ha） C	耕地（ha） D	耕地（ha） E	耕地（ha） 合計	工事の現況	調査の現況	年度調査	区域の指定	危険箇所判定 合計点	危険箇所判定 区分	特殊立法関係	その他の指定法律
75-5	2		2	2	3	3			1	－	－	42	－	14	－	－	14	林道	500	市道	200	－	－	－	－	市道 林道	200 500	－	－	－	－	0.0			2	2	8	C	02 09	
75-6	2		2	2	3	3			1	－	－	240	－	80	－	－	80	国道 林道	600 200	集会所 市道	1 700	－	－	－	－	集会所 国道 市道 林道	1 600 700 200	4.8	1.4	－	－	6.2			2	2	18	C	02 09	
75-7	2		2	2	3	3			1	－	－	－	－	－	－	－	0	－	－	市道	400	－	－	－	－	市道	400	－	－	－	－	0.0			2	2	18	C	02 09	
75-8	2		1	1	3	3			1	15	48万	－	－	－	－	－	0	－	－	林道	250	林道	200	林道	300	林道	750	－	－	0.2	0.5	0.7			2	2	8	C	02 09	
75-9	2		2	2	3	3			1	5	6万	12	－	－	－	4	4	－	－	林道	200	林道	600	県道 市道	150 100	県道 市道	150 900	0.3	－	1.2		1.5			2	2	8	C	02 09	
75-10	2		2	2	2	2			1	20	66万	90	－	5	25	－	30	林道	600	市道	750	県道 市道	500 200	－	－	県道 市道 林道	500 950 600	0.5	4.4	4.6	4.4	13.9			2	2	8	C	02 09	
75-11	2		2	2	2	1			1	20	12万	－	－	－	－	－	0	林道	1200	市道	1700	－	－	市道 林道	500 100	市道 林道	2200 1300	1.3	2.7	－	－	4.0			2	2	11	C	02 09	
75-12	2		1	1	3	3			1	25	28万	－	－	－	－	－	0	県道 林道	200 300	－	－	－	－	－	－	県道 林道	200 300	1.7	0.3	－	－	2.0			2	2	8	C	02 09	砂・吹崎川
75-13	2		1	1	3	3			1	5	6万	12	－	4	－	－	4	市道	100	集会所 県道 市道	1 300 20	－	－	－	－	集会所 県道 市道	1 300 120	1.2	1.1	0.4	－	2.7			2	2	8	C	02 09	砂・吹崎川
75-14	2		1	2	3	3			1	5	9万	78	－	22	4	－	26	林道	300	－	－	集会所	1	－	－	集会所 林道	1 300	2.2	0.6	－	－	2.8			2	2	8	C	02 09	
75-15	2		2	2	3	3			1	－	－	－	－	－	－	－	0	市道	300	－	－	－	－	－	－	市道	300	1.1	0.7	－	－	1.8			2	2	8	C	02 09	
75-16	2		1	2	3	3			1	－	－	－	－	－	－	－	0	学校 県道	1 400	県道	200	－	－	－	－	学校 県道	1 600	－	－	－	－	0.0			2	2	8	C	02 09	
75-17	2		2	1	2	2			1	25	101万	－	－	－	－	－	0	－	－	林道	700	林道	300	林道	200	林道	1200	－	－	－	－	0.0			2	2	9	C	02 09	砂・洲藻川
75-18	2		2	2	2	1			1	20	17万	－	－	－	－	－	0	林道	700	林道	200	林道	500	－	－	林道	1400	－	0.4	0.4	0.5	1.3			2	2	8	C	02 09	砂・洲藻川
75-19	2		2	2	3	3			1	5	4万	75	2	23	－	－	25	－	－	集会所 市道 林道	1 200 200	林道	100	－	－	集会所 市道 林道	1 200 300	3.5	0.2	－	－	3.7			2	2	8	C	02 09	
76-1			2	1	3	3			1	10	12万	24	－	7	1	－	8	林道	150	市道 林道	200 100	林道	300	県道 市道	100 50	県道 市道 林道	100 250 550	0.3	1.6	2.1	－	4.0			2	2	8	C	02 09	
76-2			2	2	3	3			1	－	－	30	－	10	－	－	10	－	－	市道	250	－	－	－	－	市道	250	0.9	－	－	－	0.9			2	2	8	C	02 09	
76-3			2	2	3	3			1	10	11万	120	10	30	－	－	40	集会所 市道	1 500	市道	300	林道	200	－	－	集会所 市道 林道	1 800 200	0.1	－	－	－	0.1			2	2	18	C	02 09	
76-4			2	1	2	2			1	20	34万	120	－	40	－	－	40	林道	100	集会所 市道	1 300	－	－	－	－	集会所 市道 林道	1 300 100	－	－	－	－	0.0			2	2	8	C	02 09	砂・廻川
76-5			2	1	2	2			1	－	－	－	－	－	－	－	0	国道	100	－	－	－	－	－	－	国道	100	0.1	－	－	－	0.1			2	2	8	C	02 09	砂・廻川
76-6			2	1	2	2			1	－	－	9	－	3	－	－	3	－	－	市道	280	－	－	－	－	市道	280	－	－	－	－	0.0			2	2	32	B	02 09	
76-7			2	1	2	2			1	－	－	－	－	－	－	－	－	－	－	市道	200	－	－	－	－	市道	200	－	－	－	－	0.0			2	2	18	C	02 09	
77-1	2		2	2	3	3			1	10	10万	－	－	－	－	－	0	－	－	市道	250	市道	200	－	－	市道	450	1.0	1.5	1.2	0.8	4.5			2	2	8	C	02 09	
77-2	2		2	2	3	3			1	5	2万	54	－	8	－	10	18	－	－	市道	250	市道	150	市道	250	市道	650	0.5	0.3	0.2	0.3	1.3			2	2	8	C	02 09	
77-3	2		2	2	3	3			1	25	58万	24	1	7	－	－	8	市道 林道	300 400	国道	700	国道	450	国道	30	国道 市道 林道	1180 300 400	0.5	0.3	0.2	0.3	1.3			2	2	8	C	02 09	
77-4	2		2	2	3	3			1	5	11万	12	3	1	－	－	4	－	－	国道	200	市道 林道	100 400	国道	350	国道 市道 林道	550 100 400	2.0	2.6	0.9	2.3	7.8			2	2	12	C	02 09	
77-5	2		2	2	3	3			1	5	2万	－	－	－	－	－	0	－	－	－	－	－	－	県道	350	県道	350	－	－	－	－	0.0			2	2	8	C	02 09	
77-6	2		2	1	3	3			1	10	11万	－	－	－	－	－	0	－	－	林道	600	林道	350	林道	200	林道	1150	－	－	－	－	0.0			2	2	8	C	02 09	

地すべり危険箇所

整理番号	活動の状況 亀裂 発生	活動の状況 亀裂 頻度	活動の状況 陥没・隆起	水文状況 沼・湿地・池	水文状況 湧水 水量	水文状況 湧水 箇所	地すべり履歴 区域内 発生数	地すべり履歴 区域内 発生年次	地すべり履歴 周辺	区域内の保全対象 想定湛水深度（m）	河川への影響（㎡）	人口（人）	人家個数（戸） A+B	人家個数（戸） C	人家個数（戸） D	人家個数（戸） E	人家個数（戸） 合計	公共施設の種類および数 A+B 施設	公共施設 A+B 数量	公共施設 C 施設	公共施設 C 数量	公共施設 D 施設	公共施設 D 数量	公共施設 E 施設	公共施設 E 数量	公共施設 合計 施設	公共施設 合計 数量	耕地（ha） A+B	耕地（ha） C	耕地（ha） D	耕地（ha） E	耕地（ha） 合計	工事の現況	調査の現況	年度調査	区域の指定	危険箇所判定 合計点	危険箇所判定 区分	特殊立法関係	その他の指定法律
77-7	2		2	2	3	3			1	20	15万	－	－	－	－	－	0	－	－	県道	250	－	－	県道	550	県道	800	－	－	－	－	0.0			2	2	8	C	02 09	
77-8	2		2	2	3	3			1	25	70万	－	－	－	－	－	0	国道	300	－	－	－	－	国道	100	国道	400	－	－	－	－	0.0			2	2	8	C	02 09	
77-9	2		2	2	2	2			1	10	31万	77	－	24	－	－	24	県道	900	集会所 市道	1 500	－	－	－	－	集会所 県道 市道	1 900 500	6.4	0.6	－	－	7.0			2	2	8	C	02 09	
77-10	2		2	1	3	3			1	－	－	－	－	－	－	－	0	－	－	－	－	－	－	県道	100	県道	100	－	－	－	－	0.0			2	2	8	C	02 09	
78-1	2		2	2	2	2			1	20	82万	123	1	40	－	－	41	市道	200	市道	400	市道	200	－	－	市道	800	1.3	4.4	－	－	5.7			2	2	9	C	02 09	
78-2	2		2	2	3	3			1	20	21万	96	10	20	2	－	32	市道	300	学校 県道 市道	1 150 200	保育所 市道 林道	1 100 200	－	－	学校 保育所 県道 市道 林道	1 1 150 600 200	0.6	－	－	－	0.6			2	2	8	C	02 09	
78-3	2		2	2	2	2			1	20	213万	6	－	－	－	2	2	－	－	林道	300	林道	500	学校 保育所 市道 林道	1 1 100 200	学校 保育所 市道 林道	1 1 100 1000	0.8	－	－	0.5	1.3			2	2	11	C	02 09	
78-4	2		2	2	2	2			1	20	22万	－	－	－	－	－	0	県道	250	県道	250	－	－	県道	800	県道	1300	－	－	－	－	0.0			2	2	8	C	02 09	
78-5	2		2	1	3	3			1	15	14万	－	－	－	－	－	0	林道	50	県道	150	－	－	県道	200	県道 林道	350 50	－	1.1	2.8	2.4	6.3			2	2	8	C	02 09	
78-6	2		2	2	3	3			1	15	32万	30	5	5	－	－	10	林道	200	県道 市道	500 150	－	－	郵便局 市道	1 400	郵便局 県道 市道 林道	1 500 550 200	0.7	2.7	1.5	0.6	5.5			2	2	8	C	02 09	
78-7	2		2	2	3	3			1	20	42万	－	－	－	－	－	0	林道	300	－	－	－	－	－	－	林道	300	－	－	0.4	－	0.4			2	2	6	C	02 09	
78-8	2		2	2	3	3			1	15	38万	－	－	－	－	－	0	林道	200	県道	200	－	－	－	－	県道 林道	200 200	－	0.7	－	2.0	2.7			2	2	8	C	02 09	
78-9	2		2	2	3	3			1	15	25万	－	－	－	－	－	0	－	－	－	－	－	－	－	－	－	－	－	－	－	－	－			2	2	8	C	02 09	
78-10	2		2	2	3	3			1	15	29万	－	－	－	－	－	0	－	－	林道	500	林道	250	林道	600	林道	1350	－	－	－	－	－			2	2	11	C	02 09	
78-11	2		2	2	3	3			1	－	－	81	2	－	－	－	27	市道	300	集会所 市道	1 200	－	－	－	－	集会所 市道	1 500	0.7	－	－	－	0.7			2	2	6	C	02 09	
78-12	2		2	2	3	3			1	10	15万	132	4	－	－	10	44	市道	100	集会所 市道	1 500	林道	150	市道	50	集会所 市道 林道	1 650 150	0.9	0.8	0.5	－	2.2			2	2	6	C	02 09	
78-13	2		2	2	3	3			1	15	10万	－	－	－	－	－	0	－	－	林道	150	林道	100	林道	300	林道	550	0.6	－	－	0.5	1.1			2	2	6	C	02 09	
78-14	2		2	2	2	2			1	10	26万	90	10	－	－	－	30	林道	800	市道 林道	800 150	林道	150	－	－	市道 林道	800 1100	1.5	3.0	2.3	－	6.8			2	2	8	C	02 09	
78-15	2		2	2	3	3			1	－	－	120	－	40	－	－	40	－	－	集会所 市道	1 300	－	－	－	－	集会所 市道	1 300	1.5	－	－	－	1.5			2	2	8	C	02 09	
78-16	2		2	2	3	3			1	5	18万	45	－	15	－	－	15	－	－	集会所 郵便局 市道	1 1 600	－	－	市道	1000	集会所 郵便局 市道	1 1 1600	－	5.4	4.7	11.4	21.5			2	2	8	C	02 09	
78-17	2		2	1	3	3			1	20	57万	15	5	－	－	－	5	国道 市道	150 150	市道	300	－	－	国道	100	国道 市道	250 450	0.6	4.0	－	4.9	9.5			2	2	8	C	02 09	
78-18	2		2	1	3	3			1	－	－	36	2	10	－	－	12	－	－	市道	200	－	－	－	－	市道	200	－	－	－	－	0.0			2	2	8	C	02 09	
78-19	2		2	2	2	2			1	－	－	54	3	15	－	－	18	－	－	市道	400	－	－	－	－	市道	400	－	－	－	－	0.0			2	2	8	C	02 09	
79-1	2		2	1	2	2			1	19	20万	－	－	－	－	－	0	－	－	国道 林道	350 50	－	－	国道	150	国道 林道	500 50	－	－	－	－	0.0			2	2	8	C	02 09	
79-2	2		2	1	3	3			1	－	－	45	3	12	－	－	15	保安庁	1	県道	400	－	－	－	－	保安庁 県道	1 400	－	－	－	－	0.0			2	2	8	C	02 09	
79-3	2		2	1	3	3			2	－	－	12	－	4	－	－	4	市道	100	市道	100	－	－	－	－	市道	200	－	－	－	－	0.0			2	2	8	C	02 09	
79-4	2		2	2	3	3			1	10	20万	－	－	－	－	－	0	林道	300	県道	200	－	－	市道	200	市道 県道 林道	200 200 300	0.1	1.7	－	3.6	5.4			2	2	11	C	02 09	
79-5	2		2	1	3	3			2	25	10万	－	－	－	－	－	0	－	－	県道	200	－	－	－	－	県道	200	－	0.2	－	0.7	0.9			2	2	6	C	02 09	

地すべり危険箇所

整理番号	活動の状況 亀裂 発生	活動の状況 亀裂 頻度	活動の状況 陥没・隆起	水文状況 湧水 沼・湿地・池	水文状況 湧水 水量	水文状況 湧水 箇所	地すべり履歴 区域内 発生数	地すべり履歴 区域内 発生年次	地すべり履歴 周辺	区域内の保全対象 想定浸水深度（m）	区域内の保全対象 河川への影響（m³）	区域内の保全対象 人口（人）	区域内の保全対象 人家個数（戸） A+B	人家個数（戸） C	人家個数（戸） D	人家個数（戸） E	人家個数（戸） 合計	公共施設の種類および数 A+B 施設	公共施設の種類および数 A+B 数量	公共施設の種類および数 C 施設	公共施設の種類および数 C 数量	公共施設の種類および数 D 施設	公共施設の種類および数 D 数量	公共施設の種類および数 E 施設	公共施設の種類および数 E 数量	公共施設の種類および数 合計 施設	公共施設の種類および数 合計 数量	耕地（ha） A+B	耕地（ha） C	耕地（ha） D	耕地（ha） E	耕地（ha） 合計	工事の現況	調査の現況	年度調査	区域の指定	危険箇所判定 合計点	危険箇所判定 区分	特殊立法関係	その他の法律
79-6	2		2	1	2	2			1	20	38万	180	-	60	-	-	60	-	-	集会所 県道 市道	1 250 300	-	-	-	-	集会所 県道 市道	1 250 300	-	-	1.7	-	1.7	-			2	2	8	C	02 09	
79-7	2		2	2	2	2			1	-	-	-	-	-	-	-	0	県道	200	県道	150	-	-	-	-	県道	350	1.2	0.4	-	-	1.6			2	2	8	C	02 09	
79-8	2		2	2	2	2			1	-	-	18	4	2	-	-	6	県道	300	駐在所 郵便局 県道	1 1 150	-	-	-	-	駐在所 郵便局 県道	1 1 450	1.3	-	-	-	1.3			2	2	8	C	02 09	
79-9	2		2	2	2	2			1	18	36万	135	5	40	-	-	45	市道 林道	200 300	市道	100	-	-	-	-	市道 林道	300 300	1.2		0.2	-	1.4			2	2	8	C	02 09	
79-10	2		2	2	3	3			1	15	34万	-	-	-	-	-	0	-	-	学校 林道	1 300	-	-	-	-	学校 林道	1 300	1.5	1.1	-	-	2.6			2	2	6	C	02 09	
79-11	2		1	2	3	3			2	15	13万	-	-	-	-	-	0	林道	100	林道	300	-	-	-	-	林道	400	0.2	0.2	-	0.4	0.8			2	2	8	C	02 09	
79-12	2		2	2	2	2			1	15	44万	-	-	-	-	-	0	-	-	林道	400	林道	200	-	-	林道	600	-	-	-	-	0.0			2	2	8	C	02 09	
79-13	2		2	2	2	2			1	20	79万	150	-	50	-	-	50	-	-	集会所 県道 市道	1 400 600	-	-	-	-	集会所 県道 市道	1 400 600	5.3	-	0.1	-	5.4			2	2	6	C	02 09	
79-14	2		2	2	2	2			1	-	-	-	-	-	-	-	0	県道	50	県道	400	-	-	-	-	県道	450	1.6	0.8	-	-	2.4			2	2	8	C	02 09	
79-15	2		2	2	3	3			1	20	39万	-	-	-	-	-	0	県道	200	県道	300	-	-	県道	600	県道	1100	0.6	-	-	0.5	1.1			2	2	8	C	02 09	
79-16	2		2	2	2	2			1	-	-	-	-	-	-	-	0	県道 市道	400 500	県道	200	-	-	-	-	県道 市道	600 500	2.1	0.3	-	-	2.4			2	2	11	C	02 09	
79-17	2		2	2	3	3			1	20	14万	-	-	-	-	-	0	-	-	県道	300	県道	250	県道	500	県道	1050	-	-	-	-	0.0			2	2	8	C	02 09	
79-18	2		2	2	3	3			2	15	15万	-	-	-	-	-	0	-	-	県道 市道	400 300	市道	350	-	-	県道 市道	400 650	0.0	-	-	-	0.0			2	2	6	C	02 09	
79-19	2		2	2	2	2			1	15	-	-	-	-	-	-	0	-	-	-	-	-	-	市道	350	市道	350	0.0	-	-	-	0.0			2	2	6	C	02 09	

注）　地すべり徴候、地すべり地形、地質構造、地質年代および岩質、湧水の有無、地すべり履歴等の調査項目の配点を合計した点数が４０点以上：Ａ、４０点～２０点まで：Ｂ、２０点以下：Ｃとする。点数が高いほど危険度が高い。

３－３．急傾斜地崩壊危険箇所

急傾斜地崩壊危険箇所　Ⅰ

管轄事務所	市町名	箇所番号	箇所名	所在地	備考
対馬振興局	対馬市	4411	東井坂	対馬市厳原町豆酘東井坂	自然
対馬振興局	対馬市	4412	西井坂	対馬市厳原町豆酘西井坂	自然
対馬振興局	対馬市	4413	西井坂下	対馬市厳原町豆酘西井坂下	自然
対馬振興局	対馬市	4414	豆酘鶉原(2)	対馬市厳原町豆酘琴又	自然
対馬振興局	対馬市	4415	火焚場	対馬市厳原町豆酘火焚場	自然
対馬振興局	対馬市	4416	豆酘瀬(1)	対馬市厳原町豆酘瀬在家	自然
対馬振興局	対馬市	4417	豆酘瀬(2)	対馬市厳原町豆酘瀬在家	自然
対馬振興局	対馬市	4418	佐須瀬	対馬市厳原町佐須瀬在家	自然
対馬振興局	対馬市	4419	久根浜(1)	対馬市厳原町久根浜在家	自然
対馬振興局	対馬市	4420	久根浜(2)	対馬市厳原町久根浜在家	自然
対馬振興局	対馬市	4421	久根田舎(1)	対馬市厳原町久根田舎在家	自然
対馬振興局	対馬市	4422	久根田舎(2)	対馬市厳原町久根田舎在家	自然
対馬振興局	対馬市	4423	久根田舎(3)	対馬市厳原町久根田舎在家	自然
対馬振興局	対馬市	4424	久根浜(3)	対馬市厳原町久根浜在家	自然
対馬振興局	対馬市	4425	上槻	対馬市厳原町上槻在家	自然
対馬振興局	対馬市	4426	浦ノ原(1)	対馬市厳原町椎根浦ノ原	自然
対馬振興局	対馬市	4427	浦ノ原(2)	対馬市厳原町椎根浦ノ原	自然
対馬振興局	対馬市	4428	浦ノ原(3)	対馬市厳原町椎根浦ノ原	自然
対馬振興局	対馬市	4429	ﾊｻﾐﾀ	対馬市厳原町椎根ﾊｻﾐﾀ	自然
対馬振興局	対馬市	4431	船蔵	対馬市厳原町椎根浜船蔵	自然
対馬振興局	対馬市	4432	樫根	対馬市厳原町樫根在家	自然
対馬振興局	対馬市	4433	床谷	対馬市厳原町下原床谷	自然
対馬振興局	対馬市	4434	下原	対馬市厳原町下原在家	自然
対馬振興局	対馬市	4435	柳ノ本	対馬市厳原町下原柳ノ本	自然
対馬振興局	対馬市	4436	海馬原	対馬市厳原町小茂田海馬原	自然
対馬振興局	対馬市	4437	斉藤原	対馬市厳原町小茂田斉藤原	自然
対馬振興局	対馬市	4439	阿連(1)	対馬市厳原町阿連在家ノ二	自然
対馬振興局	対馬市	4440	阿連(2)	対馬市厳原町阿連在家ノ二	自然
対馬振興局	対馬市	4441	園下	対馬市厳原町阿連園下	自然
対馬振興局	対馬市	4442	園下(2)	対馬市厳原町阿連園下	自然
対馬振興局	対馬市	4443	曲(1)	対馬市厳原町曲	自然
対馬振興局	対馬市	4444	曲(2)	対馬市厳原町曲	自然
対馬振興局	対馬市	4445	曲(3)	対馬市厳原町曲	自然
対馬振興局	対馬市	4446	曲(4)	対馬市厳原町曲	自然
対馬振興局	対馬市	4447	道ノ上	対馬市厳原町南室道ノ上	自然
対馬振興局	対馬市	4448	阿須	対馬市厳原町阿須	自然
対馬振興局	対馬市	4449	滝ノさえ	対馬市厳原町阿須滝ノさえ	自然
対馬振興局	対馬市	4450	東里	対馬市厳原町東里東里	自然
対馬振興局	対馬市	4451	大手橋(1)	対馬市厳原町大手橋	自然
対馬振興局	対馬市	4452	大手橋(2)	対馬市厳原町大手橋	自然

急傾斜地崩壊危険箇所　Ⅰ

管轄事務所	市町名	箇所番号	箇所名	所在地	備考
対馬振興局	対馬市	4453	大手橋(3)	対馬市厳原町大手橋	自然
対馬振興局	対馬市	4455	天道茂	対馬市厳原町天道茂	自然
対馬振興局	対馬市	4456	日吉(1)	対馬市厳原町日吉	自然
対馬振興局	対馬市	4457	日吉(2)	対馬市厳原町日吉	自然
対馬振興局	対馬市	4458	東里	対馬市厳原町宮谷	自然
対馬振興局	対馬市	4459	桟原(1)	対馬市厳原町桟原	自然
対馬振興局	対馬市	4461	桟原(2)	対馬市厳原町桟原	自然
対馬振興局	対馬市	4462	成相寺	対馬市厳原町宮谷	自然
対馬振興局	対馬市	4463	宮谷	対馬市厳原町宮谷	自然
対馬振興局	対馬市	4464	中村	対馬市厳原町中村	自然
対馬振興局	対馬市	4465	国分(1)	対馬市厳原町国分	自然
対馬振興局	対馬市	4466	国分(2)	対馬市厳原町国分	自然
対馬振興局	対馬市	4467	久田道(1)	対馬市厳原町久田道	自然
対馬振興局	対馬市	4468	久田道(2)	対馬市厳原町久田道	自然
対馬振興局	対馬市	4469	尾浦(1)	対馬市厳原町尾浦	自然
対馬振興局	対馬市	4470	尾浦(2)	対馬市厳原町尾浦	自然
対馬振興局	対馬市	4473	前原	対馬市厳原町久和前原	自然
対馬振興局	対馬市	4879	南室	対馬市厳原町南室中ヶ原	自然
対馬振興局	対馬市	5013	鶉原	対馬市厳原町豆酘鶉原	自然
対馬振興局	対馬市	5014	佐須瀬(2)	対馬市厳原町佐須瀬	自然
対馬振興局	対馬市	5015	上久原	対馬市厳原町小茂田上久原	自然
対馬振興局	対馬市	5016	湊(2)	対馬市厳原町阿連湊	自然
対馬振興局	対馬市	5017	宮谷(2)	対馬市厳原町宮谷	自然
対馬振興局	対馬市	5018	日吉(5)	対馬市厳原町日吉	自然
対馬振興局	対馬市	5019	日吉(3)	対馬市厳原町日吉	自然
対馬振興局	対馬市	5020	大手橋(4)	対馬市厳原町大手橋	自然
対馬振興局	対馬市	5021	東里(2)	対馬市厳原町大手橋	自然
対馬振興局	対馬市	5023	久田道(5)	対馬市厳原町久田道	自然
対馬振興局	対馬市	5024	西里(2)	対馬市厳原町西里	自然
対馬振興局	対馬市	5025	久田(1)	対馬市厳原町久田	自然
対馬振興局	対馬市	5026	竹ノ隈	対馬市厳原町久田竹ノ隈	自然
対馬振興局	対馬市	5027	堀田	対馬市厳原町久田堀田	自然
対馬振興局	対馬市	5028	西里(1)	対馬市厳原町西里	自然
対馬振興局	対馬市	5029	久田道(4)	対馬市厳原町久田道	自然
対馬振興局	対馬市	5030	久田道(3)	対馬市厳原町久田道	自然
対馬振興局	対馬市	5031	国分(3)	対馬市厳原町国分	自然
対馬振興局	対馬市	5032	桟原(6)	対馬市厳原町桟原	自然
対馬振興局	対馬市	5033	桟原(4)	対馬市厳原町桟原	自然
対馬振興局	対馬市	5034	北里	対馬市厳原町北里	自然
対馬振興局	対馬市	5614	成相さえ	対馬市厳原町宮谷成相さえ	自然

急傾斜地崩壊危険箇所　Ⅰ

管轄事務所	市町名	箇所番号	箇所名	所在地	備考
対馬振興局	対馬市	5615	田淵	対馬市厳原町田淵	自然
対馬振興局	対馬市	5616	東里	対馬市厳原町大手橋	自然
対馬振興局	対馬市	5617	久田道(5)	対馬市厳原町久田道	自然
対馬振興局	対馬市	5618	久田道(6)	対馬市厳原町久田道	自然
対馬振興局	対馬市	5619	久根浜	対馬市厳原町久根浜	自然
対馬振興局	対馬市	5771	阿連(1)	対馬市厳原町阿連	自然
対馬振興局	対馬市	5772	桟原(6)	対馬市厳原町桟原	自然
対馬振興局	対馬市	5773	大手橋(4)	対馬市厳原町大手橋	自然
対馬振興局	対馬市	5022	東里(1)	対馬市厳原町大手橋	人工
対馬振興局	対馬市	5035	園下（3)	対馬市厳原町阿連園下	人工
対馬振興局	対馬市	5036	小浦(2)	対馬市厳原町小浦	人工
対馬振興局	対馬市	5037	小浦(1)	対馬市厳原町小浦	人工
対馬振興局	対馬市	5038	南室(2)	対馬市厳原町南室在所	人工
対馬振興局	対馬市	5039	宮谷(5)	対馬市厳原町宮谷	人工
対馬振興局	対馬市	5040	日吉(4)	対馬市厳原町日吉	人工
対馬振興局	対馬市	5041	東里(3)	対馬市厳原町大手橋	人工
対馬振興局	対馬市	5042	久田(2)	対馬市厳原町久田	人工
対馬振興局	対馬市	5043	白子	対馬市厳原町久田白子	人工
対馬振興局	対馬市	5044	宮谷(3)	対馬市厳原町宮谷	人工
対馬振興局	対馬市	5045	宮谷(4)	対馬市厳原町宮谷	人工
対馬振興局	対馬市	5046	桟原(5)	対馬市厳原町桟原	人工
対馬振興局	対馬市	4474	賀谷(1)	対馬市美津島町賀谷	自然
対馬振興局	対馬市	4475	賀谷(2)	対馬市美津島町賀谷	自然
対馬振興局	対馬市	4476	賀谷(3)	対馬市美津島町賀谷	自然
対馬振興局	対馬市	4477	賀谷(4)	対馬市美津島町賀谷	自然
対馬振興局	対馬市	4478	賀谷(5)	対馬市美津島町賀谷	自然
対馬振興局	対馬市	4479	芦ヶ浦(1)	対馬市美津島町芦ヶ浦	自然
対馬振興局	対馬市	4480	芦ヶ浦(2)	対馬市美津島町芦ヶ浦	自然
対馬振興局	対馬市	4481	幸崎(1)	対馬市美津島町鴨居瀬幸崎	自然
対馬振興局	対馬市	4482	赤鳥(1)	対馬市美津島町赤島	自然
対馬振興局	対馬市	4483	飛渡(1)	対馬市美津島町鴨居瀬飛渡	自然
対馬振興局	対馬市	4484	飛渡(2)	対馬市美津島町鴨居瀬飛渡	自然
対馬振興局	対馬市	4485	細浦(1)	対馬市美津島町鴨居瀬細浦	自然
対馬振興局	対馬市	4486	細浦(2)	対馬市美津島町鴨居瀬細浦	自然
対馬振興局	対馬市	4487	長手浦(1)	対馬市美津島町鴨居瀬長手浦	自然
対馬振興局	対馬市	4488	長手浦(2)	対馬市美津島町鴨居瀬長手浦	自然
対馬振興局	対馬市	4489	長手浦(3)	対馬市美津島町鴨居瀬長手浦	自然
対馬振興局	対馬市	4490	長手浦(4)	対馬市美津島町鴨居瀬長手浦	自然
対馬振興局	対馬市	4491	新鴨居瀬(1)	対馬市美津島町鴨居瀬新鴨居瀬	自然
対馬振興局	対馬市	4492	新鴨居瀬(2)	対馬市美津島町鴨居瀬新鴨居瀬	自然

急傾斜地崩壊危険箇所　Ⅰ

管轄事務所	市町名	箇所番号	箇所名	所在地	備考
対馬振興局	対馬市	4493	水ヶ浦（1）	対馬市美津島町鴨居瀬水ヶ浦	自然
対馬振興局	対馬市	4496	小船越(3)	対馬市美津島町小船越	自然
対馬振興局	対馬市	4497	小船越(4)	対馬市美津島町小船越	自然
対馬振興局	対馬市	4498	犬吠(1)	対馬市美津島町犬吠	自然
対馬振興局	対馬市	4499	犬吠(2)	対馬市美津島町犬吠	自然
対馬振興局	対馬市	4500	犬吠(3)	対馬市美津島町犬吠	自然
対馬振興局	対馬市	4501	犬吠(5)	対馬市美津島町犬吠黒崎	自然
対馬振興局	対馬市	4502	犬吠(4)	対馬市美津島町犬吠	自然
対馬振興局	対馬市	4504	池/浦(1)	対馬市美津島町久須保池/浦	自然
対馬振興局	対馬市	4505	久須保(1)	対馬市美津島町久須保	自然
対馬振興局	対馬市	4506	久須保(2)	対馬市美津島町久須保	自然
対馬振興局	対馬市	4507	久須保(3)	対馬市美津島町久須保	自然
対馬振興局	対馬市	4508	久須保(4)	対馬市美津島町久須保	自然
対馬振興局	対馬市	4509	久須保(5)	対馬市美津島町久須保	自然
対馬振興局	対馬市	4510	緒方(1)	対馬市美津島町緒方	自然
対馬振興局	対馬市	4511	緒方(2)	対馬市美津島町緒方	自然
対馬振興局	対馬市	4512	緒方(3)	対馬市美津島町緒方	自然
対馬振興局	対馬市	4513	緒方(4)	対馬市美津島町緒方	自然
対馬振興局	対馬市	4514	根曽	対馬市美津島町大浜根曽	自然
対馬振興局	対馬市	4515	大浜	対馬市美津島町大浜	自然
対馬振興局	対馬市	4516	雞知(1)	対馬市美津島町雞知	自然
対馬振興局	対馬市	4517	雞知(2)	対馬市美津島町雞知	自然
対馬振興局	対馬市	4518	雞知(3)	対馬市美津島町雞知	自然
対馬振興局	対馬市	4519	雞知(4)	対馬市美津島町雞知	自然
対馬振興局	対馬市	4520	焼松	対馬市美津島町雞知	自然
対馬振興局	対馬市	4521	雞知(5)	対馬市美津島町雞知	自然
対馬振興局	対馬市	4522	雞知(6)	対馬市美津島町雞知	自然
対馬振興局	対馬市	4523	雞知(7)	対馬市美津島町雞知	自然
対馬振興局	対馬市	4525	根緒(1)	対馬市美津島町根緒	自然
対馬振興局	対馬市	4526	根緒(2)	対馬市美津島町根緒	自然
対馬振興局	対馬市	4527	水崎(1)	対馬市美津島町尾崎水崎	自然
対馬振興局	対馬市	4528	水崎(2)	対馬市美津島町尾崎水崎	自然
対馬振興局	対馬市	4529	脇田	対馬市美津島町尾崎脇田	自然
対馬振興局	対馬市	4530	中之	対馬市美津島町尾崎中之	自然
対馬振興局	対馬市	4531	土寄(1)	対馬市美津島町尾崎土寄	自然
対馬振興局	対馬市	4532	今里(1)	対馬市美津島町今里	自然
対馬振興局	対馬市	4533	今里(2)	対馬市美津島町今里	自然
対馬振興局	対馬市	4534	今里(3)	対馬市美津島町今里	自然
対馬振興局	対馬市	4535	今里(4)	対馬市美津島町今里	自然
対馬振興局	対馬市	4536	今里(5)	対馬市美津島町今里	自然

急傾斜地崩壊危険箇所　Ⅰ

管轄事務所	市町名	箇所番号	箇所名	所在地	備考
対馬振興局	対馬市	4537	今里(6)	対馬市美津島町今里	自然
対馬振興局	対馬市	4538	今里(7)	対馬市美津島町今里	自然
対馬振興局	対馬市	4539	今里(8)	対馬市美津島町今里	自然
対馬振興局	対馬市	4540	加志(1)	対馬市美津島町加志	自然
対馬振興局	対馬市	4542	加志(2)	対馬市美津島町加志	自然
対馬振興局	対馬市	4543	吹崎	対馬市美津島町吹崎	自然
対馬振興局	対馬市	4544	箕形(1)	対馬市美津島町箕形	自然
対馬振興局	対馬市	4545	箕形(2)	対馬市美津島町箕形	自然
対馬振興局	対馬市	4546	黒瀬(1)	対馬市美津島町黒瀬	自然
対馬振興局	対馬市	4547	黒瀬(2)	対馬市美津島町黒瀬	自然
対馬振興局	対馬市	4548	昼ヶ浦(1)	対馬市美津島町昼ヶ浦	自然
対馬振興局	対馬市	4549	昼ヶ浦(2)	対馬市美津島町昼ヶ浦	自然
対馬振興局	対馬市	4550	昼ヶ浦(3)	対馬市美津島町昼ヶ浦	自然
対馬振興局	対馬市	4551	ﾕﾘｺﾞｼ	対馬市美津島町竹敷ﾕﾘｺﾞｼ	自然
対馬振興局	対馬市	4553	赤崎(2)	対馬市美津島町竹敷赤崎	自然
対馬振興局	対馬市	4554	赤崎(3)	対馬市美津島町竹敷赤崎	自然
対馬振興局	対馬市	4555	赤崎(4)	対馬市美津島町竹敷赤崎	自然
対馬振興局	対馬市	4556	竹敷(1)	対馬市美津島町竹敷	自然
対馬振興局	対馬市	4557	竹敷(2)	対馬市美津島町竹敷	自然
対馬振興局	対馬市	4558	島ノ内(1)	対馬市美津島町竹敷島ノ内	自然
対馬振興局	対馬市	4559	島ノ内(2)	対馬市美津島町竹敷島ノ内	自然
対馬振興局	対馬市	4560	樽ヶ浜(1)	対馬市美津島町樽ヶ浜	自然
対馬振興局	対馬市	4561	樽ヶ浜(2)	対馬市美津島町樽ヶ浜	自然
対馬振興局	対馬市	4562	樽ヶ浜(3)	対馬市美津島町樽ヶ浜	自然
対馬振興局	対馬市	4563	波岳(1)	対馬市美津島町大船越波岳	自然
対馬振興局	対馬市	4564	波岳(2)	対馬市美津島町大船越波岳	自然
対馬振興局	対馬市	4565	波岳(3)	対馬市美津島町大船越波岳	自然
対馬振興局	対馬市	4567	大船越(1)	対馬市美津島町大船越	自然
対馬振興局	対馬市	4568	大船越(2)	対馬市美津島町大船越	自然
対馬振興局	対馬市	4569	中浜(1)	対馬市美津島町大船越中浜	自然
対馬振興局	対馬市	4570	中浜(2)	対馬市美津島町大船越中浜	自然
対馬振興局	対馬市	4571	島山(1)	対馬市美津島町島山島山	自然
対馬振興局	対馬市	4572	島山(2)	対馬市美津島町島山島山	自然
対馬振興局	対馬市	4573	大山(1)	対馬市美津島町大山大山	自然
対馬振興局	対馬市	4574	大山(2)	対馬市美津島町大山大山	自然
対馬振興局	対馬市	4575	濃部(1)	対馬市美津島町濃部	自然
対馬振興局	対馬市	4576	濃部(2)	対馬市美津島町濃部	自然
対馬振興局	対馬市	4577	濃部(3)	対馬市美津島町濃部	自然
対馬振興局	対馬市	5047	小船越（5)	対馬市美津島町小船越	自然
対馬振興局	対馬市	5048	幸崎(2)	対馬市美津島町鴨居瀬幸崎	自然

急傾斜地崩壊危険箇所　Ⅰ

管轄事務所	市町名	箇所番号	箇所名	所在地	備考
対馬振興局	対馬市	5049	水ヶ浦(2)	対馬市美津島町鴨居瀬水ヶ浦	自然
対馬振興局	対馬市	5050	高浜(4)	対馬市美津島町雞知	自然
対馬振興局	対馬市	5051	雞知(10)	対馬市美津島町雞知	自然
対馬振興局	対馬市	5052	加志(3)	対馬市美津島町加志	自然
対馬振興局	対馬市	5053	箕形(3)	対馬市美津島町箕形	自然
対馬振興局	対馬市	5620	芦浦(4)	対馬市美津島町芦浦	自然
対馬振興局	対馬市	5621	女護島	対馬市美津島町女護島	自然
対馬振興局	対馬市	5622	雞知	対馬市美津島町雞知	自然
対馬振興局	対馬市	5623	ﾕﾘｺﾞｼ	対馬市美津島町竹敷ﾕﾘｺﾞｼ	自然
対馬振興局	対馬市	4524	高浜(1)	対馬市美津島町雞知	人工
対馬振興局	対馬市	4578	雞知(8)	対馬市美津島町雞知	人工
対馬振興局	対馬市	4579	高浜(2)	対馬市美津島町高浜	人工
対馬振興局	対馬市	4580	本町(2)	対馬市美津島町大船越本町	人工
対馬振興局	対馬市	5054	芦浦(3)	対馬市美津島町芦浦	人工
対馬振興局	対馬市	5055	大船越(3)	対馬市美津島町大船越	人工
対馬振興局	対馬市	5056	大船越(4)	対馬市美津島町大船越	人工
対馬振興局	対馬市	5057	雞知(9)	対馬市美津島町雞知	人工
対馬振興局	対馬市	5058	瀬原(1)	対馬市美津島町雞知	人工
対馬振興局	対馬市	5059	瀬原(2)	対馬市美津島町雞知	人工
対馬振興局	対馬市	5060	雞知(13)	対馬市美津島町雞知	人工
対馬振興局	対馬市	5061	高浜(3)	対馬市美津島町高浜	人工
対馬振興局	対馬市	5062	雞知(12)	対馬市美津島町雞知	人工
対馬振興局	対馬市	5063	雞知(14)	対馬市美津島町雞知	人工
対馬振興局	対馬市	5064	昼ヶ浦(4)	対馬市美津島町昼ヶ浦	人工
対馬振興局	対馬市	4581	位ノ端(1)	対馬市豊玉町曽位ノ端	自然
対馬振興局	対馬市	4582	位ノ端(2)	対馬市豊玉町曽位ノ端	自然
対馬振興局	対馬市	4583	ﾎﾄﾞｷ(1)	対馬市豊玉町曽ﾎﾄﾞｷ	自然
対馬振興局	対馬市	4585	濱(1)	対馬市豊玉町曽濱	自然
対馬振興局	対馬市	4586	大干尋藻(1)	対馬市豊玉町干尋藻大干尋藻	自然
対馬振興局	対馬市	4587	大干尋藻(2)	対馬市豊玉町干尋藻大干尋藻	自然
対馬振興局	対馬市	4588	古干尋藻(1)	対馬市豊玉町干尋藻古干尋藻	自然
対馬振興局	対馬市	4589	古干尋藻(2)	対馬市豊玉町干尋藻古干尋藻	自然
対馬振興局	対馬市	4590	目保	対馬市豊玉町干尋藻目保	自然
対馬振興局	対馬市	4591	戸ノ浦	対馬市豊玉町干尋藻戸ノ浦	自然
対馬振興局	対馬市	4592	ｴｶﾞﾔ	対馬市豊玉町鑓川ｴｶﾞﾔ	自然
対馬振興局	対馬市	4594	陰在所	対馬市豊玉町鑓川陰在所	自然
対馬振興局	対馬市	4595	浦底(1)	対馬市豊玉町鑓川浦底	自然
対馬振興局	対馬市	4596	横浦(1)	対馬市豊玉町横浦	自然
対馬振興局	対馬市	4597	見世浦(1)	対馬市豊玉町横浦	自然
対馬振興局	対馬市	4598	見世浦(2)	対馬市豊玉町横浦	自然

急傾斜地崩壊危険箇所　Ⅰ

管轄事務所	市町名	箇所番号	箇所名	所在地	備考
対馬振興局	対馬市	4601	塩浜(3)	対馬市豊玉町横浦	自然
対馬振興局	対馬市	4602	塩浜(4)	対馬市豊玉町横浦	自然
対馬振興局	対馬市	4605	在所原	対馬市豊玉町糸瀬在所原	自然
対馬振興局	対馬市	4607	嵯峨(1)	対馬市豊玉町嵯峨	自然
対馬振興局	対馬市	4608	嵯峨(2)	対馬市豊玉町嵯峨	自然
対馬振興局	対馬市	4609	嵯峨(3)	対馬市豊玉町嵯峨	自然
対馬振興局	対馬市	4610	佐志賀(1)	対馬市豊玉町佐志賀	自然
対馬振興局	対馬市	4611	佐志賀(2)	対馬市豊玉町佐志賀	自然
対馬振興局	対馬市	4612	佐志賀(3)	対馬市豊玉町佐志賀	自然
対馬振興局	対馬市	4613	蔵敷	対馬市豊玉町仁位蔵敷	自然
対馬振興局	対馬市	4614	坂ノ間	対馬市豊玉町仁位坂ノ間	自然
対馬振興局	対馬市	4616	桜町(2)	対馬市豊玉町仁位桜町	自然
対馬振興局	対馬市	4618	里原	対馬市豊玉町卯麦里原	自然
対馬振興局	対馬市	4619	田ノさえ	対馬市豊玉町卯麦田ノさえ	自然
対馬振興局	対馬市	4620	古ﾄﾞｲ(1)	対馬市豊玉町卯麦古ﾄﾞｲ	自然
対馬振興局	対馬市	4621	佐保	対馬市豊玉町佐保	自然
対馬振興局	対馬市	4622	ｿｳﾀﾞﾋ	対馬市豊玉町佐保ｿｳﾀﾞﾋ	自然
対馬振興局	対馬市	4623	ﾀｹｻﾄ	対馬市豊玉町佐保ﾀｹｻﾄ	自然
対馬振興局	対馬市	4624	貝口(1)	対馬市豊玉町貝口	自然
対馬振興局	対馬市	4626	ｺｶｴ(1)	対馬市豊玉町貝鮒ｺｶｴ	自然
対馬振興局	対馬市	4627	ｺｶｴ(2)	対馬市豊玉町貝鮒ｺｶｴ	自然
対馬振興局	対馬市	4628	ｶﾄｳ(1)	対馬市豊玉町嵯峨ｶﾄｳ	自然
対馬振興局	対馬市	4629	ｶﾄｳ(2)	対馬市豊玉町嵯峨ｶﾄｳ	自然
対馬振興局	対馬市	4630	ﾐｼﾗｷ(1)	対馬市豊玉町嵯峨ﾐｼﾗｷ	自然
対馬振興局	対馬市	4631	ﾐｼﾗｷ(2)	対馬市豊玉町嵯峨ﾐｼﾗｷ	自然
対馬振興局	対馬市	4632	加志志(1)	対馬市豊玉町水崎加志々	自然
対馬振興局	対馬市	4633	加志志(2)	対馬市豊玉町水崎加志々	自然
対馬振興局	対馬市	4634	加志志(3)	対馬市豊玉町水崎加志々	自然
対馬振興局	対馬市	4635	廻(1)	対馬市豊玉町廻	自然
対馬振興局	対馬市	4636	廻(2)	対馬市豊玉町廻	自然
対馬振興局	対馬市	4638	唐州(2)	対馬市豊玉町唐州	自然
対馬振興局	対馬市	4639	ｽｹﾞｲ(1)	対馬市豊玉町唐州ｽｹﾞｲ	自然
対馬振興局	対馬市	4641	志多浦(1)	対馬市豊玉町志多浦	自然
対馬振興局	対馬市	4643	志多浦第二(3)	対馬市豊玉町志多浦	自然
対馬振興局	対馬市	4644	柿ノ木	対馬市豊玉町大綱柿ノ木	自然
対馬振興局	対馬市	4645	田ノさえ	対馬市豊玉町小綱田ノさえ	自然
対馬振興局	対馬市	4646	小綱原	対馬市豊玉町小綱小綱原	自然
対馬振興局	対馬市	4647	小綱(1)	対馬市豊玉町小綱	自然
対馬振興局	対馬市	4648	小綱(2)	対馬市豊玉町小綱	自然
対馬振興局	対馬市	4649	ｴﾋﾞｽﾉﾓﾄ	対馬市豊玉町小綱ｴﾋﾞｽﾉﾓﾄ	自然

急傾斜地崩壊危険箇所　Ⅰ

管轄事務所	市町名	箇所番号	箇所名	所在地	備考
対馬振興局	対馬市	4650	陰平	対馬市豊玉町銘陰平	自然
対馬振興局	対馬市	4651	浜平	対馬市豊玉町銘浜平	自然
対馬振興局	対馬市	4652	綱さえ	対馬市豊玉町田綱さえ	自然
対馬振興局	対馬市	4654	ﾏﾒﾂｸｼ(2)	対馬市豊玉町田ﾏﾒﾂｸｼ	自然
対馬振興局	対馬市	4655	ｸﾏﾉｼﾀ	対馬市豊玉町田ｸﾏﾉｼﾀ	自然
対馬振興局	対馬市	4657	ｶｻｻﾞｪ	対馬市豊玉町田ｶｻｻﾞｪ	自然
対馬振興局	対馬市	4658	ﾂｶ浜(1)	対馬市豊玉町田ﾂｶ浜	自然
対馬振興局	対馬市	4659	ﾂｶ浜(2)	対馬市豊玉町田ﾂｶ浜	自然
対馬振興局	対馬市	5065	横浦(2)	対馬市豊玉町横浦	自然
対馬振興局	対馬市	5066	荷船(1)	対馬市豊玉町大綱荷船	自然
対馬振興局	対馬市	5624	戸ノ浦(2)	対馬市豊玉町千尋藻戸ノ浦	自然
対馬振興局	対馬市	5625	仁位	対馬市豊玉町仁位	自然
対馬振興局	対馬市	5626	荷船(2)	対馬市豊玉町大綱荷船	自然
対馬振興局	対馬市	5774	鑓川原(1)	対馬市豊玉町鑓川鑓川原	自然
対馬振興局	対馬市	5775	塩浜(1)	対馬市豊玉町横浦	自然
対馬振興局	対馬市	5776	塩浜(2)	対馬市豊玉町横浦	自然
対馬振興局	対馬市	5777	塩浜(8)	対馬市豊玉町横浦	自然
対馬振興局	対馬市	5778	曽(5)	対馬市豊玉町曽	自然
対馬振興局	対馬市	5779	ｽｹﾞｲ(4)	対馬市豊玉町ｽｹﾞｲ	自然
対馬振興局	対馬市	5780	糸瀬(2)	対馬市豊玉町糸瀬	自然
対馬振興局	対馬市	5781	大綱(2)	対馬市豊玉町大綱	自然
対馬振興局	対馬市	4660	浦底(2)	対馬市豊玉町鑓川浦底	人工
対馬振興局	対馬市	4661	志越	対馬市峰町志越	自然
対馬振興局	対馬市	4663	志多賀(1)	対馬市峰町志多賀	自然
対馬振興局	対馬市	4664	志多賀(2)	対馬市峰町志多賀	自然
対馬振興局	対馬市	4665	ﾑｶｴ(1)	対馬市峰町佐賀ﾑｶｴ	自然
対馬振興局	対馬市	4666	寺ノ前	対馬市峰町佐賀寺ノ前	自然
対馬振興局	対馬市	4668	ﾄｸｴ(1)	対馬市峰町櫛ﾄｸｴ	自然
対馬振興局	対馬市	4669	櫛ノさえ(1)	対馬市峰町櫛櫛ノさえ	自然
対馬振興局	対馬市	4670	櫛ノさえ(2)	対馬市峰町櫛櫛ノさえ	自然
対馬振興局	対馬市	4673	櫛(2)	対馬市峰町櫛在家	自然
対馬振興局	対馬市	4674	櫛(3)	対馬市峰町櫛在家	自然
対馬振興局	対馬市	4676	大田原	対馬市峰町吉田大田原	自然
対馬振興局	対馬市	4677	吉田	対馬市峰町吉田在家	自然
対馬振興局	対馬市	4678	神田(1)	対馬市峰町吉田神田	自然
対馬振興局	対馬市	4680	下在家(1)	対馬市峰町三根下在家	自然
対馬振興局	対馬市	4681	下在家(2)	対馬市峰町三根下在家	自然
対馬振興局	対馬市	4682	中村	対馬市峰町三根中村	自然
対馬振興局	対馬市	4683	上在家(1)	対馬市峰町三根上在家	自然
対馬振興局	対馬市	4684	上在家(2)	対馬市峰町三根上在家	自然

急傾斜地崩壊危険箇所　Ⅰ

管轄事務所	市町名	箇所番号	箇所名	所在地	備考
対馬振興局	対馬市	4685	ﾖｹｼﾞ(1)	対馬市峰町三根ﾖｹｼﾞ	自然
対馬振興局	対馬市	4687	田志(1)	対馬市峰町三根田志	自然
対馬振興局	対馬市	4688	田志(2)	対馬市峰町三根田志	自然
対馬振興局	対馬市	4689	田志(3)	対馬市峰町三根田志	自然
対馬振興局	対馬市	4690	那河内	対馬市峰町三根那河内	自然
対馬振興局	対馬市	4691	三根俵炭	対馬市峰町三根俵炭	自然
対馬振興局	対馬市	4692	狩尾さえ(1)	対馬市峰町三根狩尾さえ	自然
対馬振興局	対馬市	4693	口江在家(1)	対馬市峰町三根口江在家	自然
対馬振興局	対馬市	4694	口江在家(2)	対馬市峰町三根口江在家	自然
対馬振興局	対馬市	4695	木坂(1)	対馬市峰町木坂在家	自然
対馬振興局	対馬市	4696	木坂(2)	対馬市峰町木坂在家	自然
対馬振興局	対馬市	4698	青海(1)	対馬市峰町青海在家	自然
対馬振興局	対馬市	4699	青海(2)	対馬市峰町青海	自然
対馬振興局	対馬市	4700	津柳(1)	対馬市峰町津柳在家	自然
対馬振興局	対馬市	4701	脇田ノ平	対馬市峰町津柳脇田ノ平	自然
対馬振興局	対馬市	4702	津柳(2)	対馬市峰町津柳	自然
対馬振興局	対馬市	5782	賀佐	対馬市峰町賀佐	自然
対馬振興局	対馬市	5783	櫛(3)	対馬市峰町櫛	自然
対馬振興局	対馬市	4703	駄道(3)	対馬市峰町佐賀駄道	人工
対馬振興局	対馬市	4704	鳩ノ町	対馬市上県町女連鳩ノ町	自然
対馬振興局	対馬市	4706	江川ノ町	対馬市上県町女連江川ノ町	自然
対馬振興局	対馬市	4707	久原(1)	対馬市上県町久原在家	自然
対馬振興局	対馬市	4708	新平	対馬市上県町久原新平	自然
対馬振興局	対馬市	4709	久原(2)	対馬市上県町久原在家	自然
対馬振興局	対馬市	4710	向さえ	対馬市上県町久原向さえ	自然
対馬振興局	対馬市	4711	久原(3)	対馬市上県町久原在家	自然
対馬振興局	対馬市	4712	豊ヶさえ	対馬市上県町鹿見豊ヶさえ	自然
対馬振興局	対馬市	4713	鹿見(1)	対馬市上県町鹿見在家	自然
対馬振興局	対馬市	4714	鹿見(2)	対馬市上県町鹿見在家	自然
対馬振興局	対馬市	4715	仁田	対馬市上県町仁田	自然
対馬振興局	対馬市	4717	飼所	対馬市上県町飼所在家	自然
対馬振興局	対馬市	4718	ｼｹﾞﾉさえ	対馬市上県町瀬田ｼｹﾞﾉさえ	自然
対馬振興局	対馬市	4719	黒さえ	対馬市上県町中栗栖黒さえ	自然
対馬振興局	対馬市	4721	原内	対馬市上県町中栗栖原内	自然
対馬振興局	対馬市	4722	月ノ内	対馬市上県町仁田月ノ内	自然
対馬振興局	対馬市	4723	下里	対馬市上県町越ノ坂下里	自然
対馬振興局	対馬市	4724	段の山	対馬市上県町仁田段の山	自然
対馬振興局	対馬市	4725	犬ヶ浦(1)	対馬市上県町犬ヶ浦在家	自然
対馬振興局	対馬市	4726	犬ヶ浦(2)	対馬市上県町犬ヶ浦在家	自然
対馬振興局	対馬市	4727	下在家	対馬市上県町犬ヶ浦下在家	自然

急傾斜地崩壊危険箇所　Ⅰ

管轄事務所	市町名	箇所番号	箇所名	所在地	備考
対馬振興局	対馬市	4728	御園	対馬市上県町御園在家	自然
対馬振興局	対馬市	4729	御園(2)	対馬市上県町御園在家	自然
対馬振興局	対馬市	4730	御園(3)	対馬市上県町御園在家	自然
対馬振興局	対馬市	4731	越高(1)	対馬市上県町越高	自然
対馬振興局	対馬市	4732	汐入	対馬市上県町越高汐入	自然
対馬振興局	対馬市	4733	越高(2)	対馬市上県町越高	自然
対馬振興局	対馬市	4734	伊奈	対馬市上県町伊奈在家	自然
対馬振興局	対馬市	4735	沢尻	対馬市上県町伊奈沢尻	自然
対馬振興局	対馬市	4736	沢尻(2)	対馬市上県町伊奈沢尻	自然
対馬振興局	対馬市	4737	沢尻(3)	対馬市上県町伊奈沢尻	自然
対馬振興局	対馬市	4738	ｺﾌﾞ	対馬市上県町志多留ｺﾌﾞ	自然
対馬振興局	対馬市	4739	瀬瀧	対馬市上県町志多留瀬瀧	自然
対馬振興局	対馬市	4740	湊(1)	対馬市上県町佐護湊	自然
対馬振興局	対馬市	4741	湊(2)	対馬市上県町佐護湊	自然
対馬振興局	対馬市	4742	椋梨	対馬市上県町佐護椋梨	自然
対馬振興局	対馬市	4744	仁田内(2)	対馬市上県町佐護仁田内	自然
対馬振興局	対馬市	4745	滝ﾉﾛ	対馬市上県町佐護滝ノ口	自然
対馬振興局	対馬市	4746	春日原	対馬市上県町佐護春日原	自然
対馬振興局	対馬市	4747	恵古(1)	対馬市上県町佐護恵古	自然
対馬振興局	対馬市	4748	恵古(2)	対馬市上県町佐護恵古	自然
対馬振興局	対馬市	4749	井口原	対馬市上県町佐護井口原	自然
対馬振興局	対馬市	4750	佐護(1)	対馬市上県町佐護	自然
対馬振興局	対馬市	4751	友谷	対馬市上県町佐護友谷	自然
対馬振興局	対馬市	4752	佐須奈乙(1)	対馬市上県町佐須奈佐須奈乙	自然
対馬振興局	対馬市	4753	大地(1)	対馬市上県町佐須奈大地	自然
対馬振興局	対馬市	4754	大地(2)	対馬市上県町佐須奈大地	自然
対馬振興局	対馬市	4755	塚崎	対馬市上県町佐須奈塚崎	自然
対馬振興局	対馬市	4756	佐須奈乙(2)	対馬市上県町佐須奈佐須奈乙	自然
対馬振興局	対馬市	4757	下町(1)	対馬市上県町佐須奈下町	自然
対馬振興局	対馬市	4758	下町(2)	対馬市上県町佐須奈下町	自然
対馬振興局	対馬市	4759	大戸原陰	対馬市上県町佐須奈大戸原陰	自然
対馬振興局	対馬市	4760	佐須奈乙(3)	対馬市上県町佐須奈佐須奈乙	自然
対馬振興局	対馬市	4761	佐須奈乙(4)	対馬市上県町佐須奈佐須奈乙	自然
対馬振興局	対馬市	4762	佐須奈乙(5)	対馬市上県町佐須奈佐須奈乙	自然
対馬振興局	対馬市	4763	佐須奈乙(6)	対馬市上県町佐須奈佐須奈乙	自然
対馬振興局	対馬市	4764	佐須奈(1)	対馬市上県町佐須奈在所	自然
対馬振興局	対馬市	4765	土井奈(1)	対馬市上県町佐須奈土井奈	自然
対馬振興局	対馬市	4766	土井奈(2)	対馬市上県町佐須奈土井奈	自然
対馬振興局	対馬市	4767	西津屋(1)	対馬市上県町西津屋在所	自然
対馬振興局	対馬市	4768	仁田(2)	対馬市上県町仁田	自然

急傾斜地崩壊危険箇所　Ⅰ

管轄事務所	市町名	箇所番号	箇所名	所在地	備考
対馬振興局	対馬市	5067	豊ヶさえ(2)	対馬市上県町鹿見豊ヶさえ	自然
対馬振興局	対馬市	5068	飼所(2)	対馬市上県町飼所	自然
対馬振興局	対馬市	5069	樫滝	対馬市上県町樫滝	自然
対馬振興局	対馬市	5070	宮原	対馬市上県町宮原	自然
対馬振興局	対馬市	5071	御園(4)	対馬市上県町御園在家	自然
対馬振興局	対馬市	5072	湊(2)	対馬市上県町佐護湊	自然
対馬振興局	対馬市	5073	井口原(2)	対馬市上県町佐護井口原	自然
対馬振興局	対馬市	5074	佐須奈乙(2)	対馬市上県町佐須奈佐須奈乙	自然
対馬振興局	対馬市	5627	恵古	対馬市上県町佐護恵古	自然
対馬振興局	対馬市	5784	佐須奈乙(7)	対馬市上県町佐須奈佐須奈乙	自然
対馬振興局	対馬市	5785	佐須奈乙(10)	対馬市上県町佐須奈佐須奈乙	自然
対馬振興局	対馬市	5786	仁田(1)	対馬市上県町仁田	自然
対馬振興局	対馬市	5787	仁田(4)	対馬市上県町仁田	自然
対馬振興局	対馬市	4769	佐須奈(2)	対馬市上県町佐須奈	人工
対馬振興局	対馬市	4770	河内(1)	対馬市上対馬町河内在所	自然
対馬振興局	対馬市	4771	河内(2)	対馬市上対馬町河内在所	自然
対馬振興局	対馬市	4772	河内(3)	対馬市上対馬町河内在所	自然
対馬振興局	対馬市	4773	河内(4)	対馬市上対馬町河内在所	自然
対馬振興局	対馬市	4775	さえノ山	対馬市上対馬町大浦さえノ山	自然
対馬振興局	対馬市	4777	浜在所(2)	対馬市上対馬町大浦浜在所	自然
対馬振興局	対馬市	4778	鰐浦在所陰	対馬市上対馬町鰐浦在所陰	自然
対馬振興局	対馬市	4779	鰐浦在所陽	対馬市上対馬町鰐浦在所陽	自然
対馬振興局	対馬市	4781	豊西在所	対馬市上対馬町豊西在所	自然
対馬振興局	対馬市	4782	豊東在所	対馬市上対馬町豊東在所	自然
対馬振興局	対馬市	4783	泉(1)	対馬市上対馬町泉在所	自然
対馬振興局	対馬市	4784	泉(2)	対馬市上対馬町泉在所	自然
対馬振興局	対馬市	4785	泉(3)	対馬市上対馬町泉在所	自然
対馬振興局	対馬市	4786	泉(4)	対馬市上対馬町泉在所	自然
対馬振興局	対馬市	4787	元泉	対馬市上対馬町泉元泉	自然
対馬振興局	対馬市	4788	西泊(追)	対馬市上対馬町西泊在所	自然
対馬振興局	対馬市	4789	西泊(2)	対馬市上対馬町西泊在所	自然
対馬振興局	対馬市	4790	横道	対馬市上対馬町西泊横道	自然
対馬振興局	対馬市	4791	古里	対馬市上対馬町西泊由越	自然
対馬振興局	対馬市	4792	田越(2)	対馬市上対馬町西泊由越	自然
対馬振興局	対馬市	4794	田越(4)	対馬市上対馬町西泊田越	自然
対馬振興局	対馬市	4795	古里在所陽	対馬市上対馬町古里在所陽	自然
対馬振興局	対馬市	4796	出平(1)	対馬市上対馬町古里出平	自然
対馬振興局	対馬市	4797	出平(2)	対馬市上対馬町古里出平	自然
対馬振興局	対馬市	4798	古里在所陰	対馬市上対馬町古里在所陰	自然
対馬振興局	対馬市	4799	ﾀﾞﾗﾉ木	対馬市上対馬町比田勝ﾀﾞﾗﾉ木	自然

急傾斜地崩壊危険箇所　Ⅰ

管轄事務所	市町名	箇所番号	箇所名	所在地	備考
対馬振興局	対馬市	4800	水ヶ浦(1)	対馬市上対馬町比田勝水ヶ浦	自然
対馬振興局	対馬市	4801	比田勝	対馬市上対馬町比田勝水ヶ浦	自然
対馬振興局	対馬市	4802	水ヶ浦(3)	対馬市上対馬町比田勝水ヶ浦	自然
対馬振興局	対馬市	4803	鉾ノさえ(1)	対馬市上対馬町比田勝鉾ノさえ	自然
対馬振興局	対馬市	4804	鉾ノさえ(2)	対馬市上対馬町比田勝鉾ノさえ	自然
対馬振興局	対馬市	4805	神ノ山(1)	対馬市上対馬町比田勝神ノ山	自然
対馬振興局	対馬市	4807	鉾ノさえ(3)	対馬市上対馬町比田勝鉾ノさえ	自然
対馬振興局	対馬市	4808	江尻(1)	対馬市上対馬町比田勝江尻	自然
対馬振興局	対馬市	4809	江尻(2)	対馬市上対馬町比田勝江尻	自然
対馬振興局	対馬市	4810	横綱代	対馬市上対馬町比田勝横綱代	自然
対馬振興局	対馬市	4811	井ノ浦	対馬市上対馬町比田勝井ノ浦	自然
対馬振興局	対馬市	4812	ｼｲｶﾞｷ	対馬市上対馬町比田勝ｼｲｶﾞｷ	自然
対馬振興局	対馬市	4813	ｼｲｶﾞｷ	対馬市上対馬町綱代ｼｲｶﾞｷ	自然
対馬振興局	対馬市	4814	瀬ノ浦(1)	対馬市上対馬町綱代瀬ノ浦	自然
対馬振興局	対馬市	4815	瀬ノ浦(2)	対馬市上対馬町綱代瀬ノ浦	自然
対馬振興局	対馬市	4816	ｱﾅﾀｶ浦	対馬市上対馬町綱代ｱﾅﾀｶ浦	自然
対馬振興局	対馬市	4818	富ヶ浦(2)	対馬市上対馬町富ヶ浦在所	自然
対馬振興局	対馬市	4819	唐舟志(1)	対馬市上対馬町唐舟志在所	自然
対馬振興局	対馬市	4820	唐舟志(2)	対馬市上対馬町唐舟志在所	自然
対馬振興局	対馬市	4821	唐舟志(3)	対馬市上対馬町唐舟志在所	自然
対馬振興局	対馬市	4822	上ノ原陰	対馬市上対馬町浜久須上ノ原陰	自然
対馬振興局	対馬市	4823	玖須(1)	対馬市上対馬町玖須在所	自然
対馬振興局	対馬市	4825	大増東在所	対馬市上対馬町大増東在所	自然
対馬振興局	対馬市	4826	大増西在所	対馬市上対馬町大増西在所	自然
対馬振興局	対馬市	4827	上町(1)	対馬市上対馬町舟志上町	自然
対馬振興局	対馬市	4828	ｳﾊﾞｹ浦	対馬市上対馬町舟志ｳﾊﾞｹ浦	自然
対馬振興局	対馬市	4830	中原	対馬市上対馬町舟志中原	自然
対馬振興局	対馬市	4833	ｳｽﾃ(2)	対馬市上対馬町五根緒ｳｽﾃ	自然
対馬振興局	対馬市	4834	ﾓﾁﾅｶﾞ	対馬市上対馬町琴郷浦ﾓﾁﾅｶﾞ	自然
対馬振興局	対馬市	4835	琴	対馬市上対馬町琴ｶﾞﾗｶﾞﾗ	自然
対馬振興局	対馬市	4836	ｶﾞﾀ	対馬市上対馬町琴ｶﾞﾀ	自然
対馬振興局	対馬市	4837	上在家	対馬市上対馬町琴上在家	自然
対馬振興局	対馬市	4838	芦見	対馬市上対馬町芦見尾崎	自然
対馬振興局	対馬市	4839	一重(1)	対馬市上対馬町一重在家	自然
対馬振興局	対馬市	4840	石原	対馬市上対馬町一重石原	自然
対馬振興局	対馬市	4841	一重(2)	対馬市上対馬町一重在家	自然
対馬振興局	対馬市	4842	一重(3)	対馬市上対馬町一重在家	自然
対馬振興局	対馬市	4843	一重(4)	対馬市上対馬町一重在家	自然
対馬振興局	対馬市	4845	鰯ヶ浦(2)	対馬市上対馬町小鹿鰯ヶ浦	自然
対馬振興局	対馬市	4846	鰯ヶ浦(1)	対馬市上対馬町小鹿古小鹿	自然

急傾斜地崩壊危険箇所　Ⅰ

管轄事務所	市町名	箇所番号	箇所名	所在地	備考
対馬振興局	対馬市	4848	小鹿(1)	対馬市上対馬町小鹿	自然
対馬振興局	対馬市	4849	小鹿(3)	対馬市上対馬町小鹿	自然
対馬振興局	対馬市	4851	鹿打(2)	対馬市上対馬町鹿打鹿打	自然
対馬振興局	対馬市	5075	浜久須	対馬市上対馬町浜久須	自然
対馬振興局	対馬市	5076	玖須(2)	対馬市上対馬町玖須在所	自然
対馬振興局	対馬市	5077	ﾓﾁﾅｶﾞ(2)	対馬市上対馬町琴郷浦ﾓﾁﾅｶﾞ	自然
対馬振興局	対馬市	5078	大浦	対馬市上対馬町大浦	自然
対馬振興局	対馬市	5079	元泉(2)	対馬市上対馬町泉元泉	自然
対馬振興局	対馬市	5080	比田勝(4)	対馬市上対馬町比田勝	自然
対馬振興局	対馬市	5628	大増	対馬市上対馬町大増	自然
対馬振興局	対馬市	5629	郷浦	対馬市上対馬町琴郷浦	自然
対馬振興局	対馬市	5788	豊	対馬市上対馬町豊	自然
対馬振興局	対馬市	5789	浜久須(1)	対馬市上対馬町浜久須	自然
対馬振興局	対馬市	5790	浜久須(2)	対馬市上対馬町浜久須	自然
対馬振興局	対馬市	4832	五根緒	対馬市上対馬町五根緒ｳｽﾃ	人工
対馬振興局	対馬市	4852	比田勝(1)	対馬市上対馬町比田勝	人工
対馬振興局	対馬市	4853	比田勝(2)	対馬市上対馬町比田勝	人工
対馬振興局	対馬市	4854	比田勝(3)	対馬市上対馬町比田勝	人工

注）急傾斜地崩壊危険箇所Ⅰとは、被害想定区域内に人家が５戸以上等（５戸未満であっても官公署及び学校、病院、社会福祉施設等の要配慮者利用施設等のある場合を含む）ある箇所

急傾斜地崩壊危険箇所　Ⅱ

管轄事務所	市町名	箇所番号	箇所名	所在地	備考
対馬振興局	対馬市	9100	琴亦	対馬市厳原町豆酘琴亦	自然
対馬振興局	対馬市	9101	日掛(1)	対馬市厳原町日掛	自然
対馬振興局	対馬市	9102	斉藤原(2)	対馬市厳原町小茂田斉藤原	自然
対馬振興局	対馬市	9103	阿連	対馬市厳原町阿連湊	自然
対馬振興局	対馬市	9104	小浦	対馬市厳原町小浦	自然
対馬振興局	対馬市	9105	椎根浜	対馬市厳原町椎根浜椎根浜	自然
対馬振興局	対馬市	9106	小茂田(1)	対馬市厳原町小茂田	自然
対馬振興局	対馬市	9107	小茂田(2)	対馬市厳原町小茂田	自然
対馬振興局	対馬市	9108	小茂田(3)	対馬市厳原町小茂田	自然
対馬振興局	対馬市	9109	小茂田(4)	対馬市厳原町小茂田	自然
対馬振興局	対馬市	9110	下原(1)	対馬市厳原町下原	自然
対馬振興局	対馬市	9111	日掛(2)	対馬市厳原町日掛	自然
対馬振興局	対馬市	9112	椎根	対馬市厳原町椎根	自然
対馬振興局	対馬市	9113	豆酘瀬(1)	対馬市厳原町豆酘瀬	自然
対馬振興局	対馬市	9114	豆酘瀬(2)	対馬市厳原町豆酘瀬	自然
対馬振興局	対馬市	9115	豆酘瀬(3)	対馬市厳原町豆酘瀬	自然
対馬振興局	対馬市	9116	日掛(4)	対馬市厳原町日掛	自然
対馬振興局	対馬市	9117	久根田舎(2)	対馬市厳原町久根田舎	自然
対馬振興局	対馬市	9118	西里	対馬市厳原町西里	自然
対馬振興局	対馬市	9119	北里	対馬市厳原町北里	自然
対馬振興局	対馬市	9120	賀谷(6)	対馬市美津島町賀谷賀谷	自然
対馬振興局	対馬市	9121	赤島(2)	対馬市美津島町赤島赤島	自然
対馬振興局	対馬市	9122	赤島(3)	対馬市美津島町赤島赤島	自然
対馬振興局	対馬市	9123	赤島(4)	対馬市美津島町赤島赤島	自然
対馬振興局	対馬市	9124	深浦	対馬市美津島町深浦	自然
対馬振興局	対馬市	9125	飛渡(3)	対馬市美津島町鴨居瀬飛渡	自然
対馬振興局	対馬市	9126	飛渡(4)	対馬市美津島町鴨居瀬飛渡	自然
対馬振興局	対馬市	9127	飛渡(5)	対馬市美津島町鴨居瀬飛渡	自然
対馬振興局	対馬市	9128	細浦(3)	対馬市美津島町鴨居瀬細浦	自然
対馬振興局	対馬市	9129	長手浦(5)	対馬市美津島町長手浦長手浦	自然
対馬振興局	対馬市	9130	小船越(1)	対馬市美津島町小船越小船越	自然
対馬振興局	対馬市	9131	小船越(2)	対馬市美津島町小船越小船越	自然
対馬振興局	対馬市	9132	小船越(3)	対馬市美津島町小船越小船越	自然
対馬振興局	対馬市	9133	富ヶ浦(1)	対馬市美津島町富ヶ浦富ヶ浦	自然
対馬振興局	対馬市	9134	富ヶ浦(2)	対馬市美津島町富ヶ浦富ヶ浦	自然
対馬振興局	対馬市	9135	犬吠(5)	対馬市美津島町犬吠犬吠	自然
対馬振興局	対馬市	9136	犬吠(6)	対馬市美津島町犬吠犬吠	自然
対馬振興局	対馬市	9137	犬吠(7)	対馬市美津島町犬吠犬吠	自然
対馬振興局	対馬市	9138	池ノ浦(1)	対馬市美津島町池ノ浦池ノ浦	自然
対馬振興局	対馬市	9139	緒方(5)	対馬市美津島町緒方緒方	自然

急傾斜地崩壊危険箇所　Ⅱ

管轄事務所	市町名	箇所番号	箇所名	所在地	備考
対馬振興局	対馬市	9140	樽田	対馬市美津島町樽田樽田	自然
対馬振興局	対馬市	9141	土寄(2)	対馬市美津島町土寄土寄	自然
対馬振興局	対馬市	9142	土寄(3)	対馬市美津島町土寄土寄	自然
対馬振興局	対馬市	9143	浜田(1)	対馬市美津島町浜田浜田	自然
対馬振興局	対馬市	9144	洲藻(1)	対馬市美津島町洲藻洲藻	自然
対馬振興局	対馬市	9145	竹敷(3)	対馬市美津島町竹敷竹敷	自然
対馬振興局	対馬市	9146	本町(1)	対馬市美津島町大船越本町	自然
対馬振興局	対馬市	9147	本町(2)	対馬市美津島町大船越本町	自然
対馬振興局	対馬市	9148	大山(3)	対馬市美津島町大山大山	自然
対馬振興局	対馬市	9149	濃部(4)	対馬市美津島町濃部濃部	自然
対馬振興局	対馬市	9150	濃部(5)	対馬市美津島町濃部濃部	自然
対馬振興局	対馬市	9151	上里	対馬市美津島町加志上里	自然
対馬振興局	対馬市	9152	賀谷(8)	対馬市美津島町賀谷	自然
対馬振興局	対馬市	9153	賀谷(7)	対馬市美津島町賀谷賀谷	自然
対馬振興局	対馬市	9154	芦浦(2)	対馬市美津島町芦浦	自然
対馬振興局	対馬市	9155	芦浦(1)	対馬市美津島町芦浦芦浦	自然
対馬振興局	対馬市	9156	小瀬戸(1)	対馬市美津島町小瀬戸小瀬戸	自然
対馬振興局	対馬市	9157	小瀬戸(2)	対馬市美津島町小瀬戸小瀬戸	自然
対馬振興局	対馬市	9158	乗越(6)	対馬市美津島町乗越乗越	自然
対馬振興局	対馬市	9159	乗越(5)	対馬市美津島町乗越乗越	自然
対馬振興局	対馬市	9160	乗越(3)	対馬市美津島町乗越乗越	自然
対馬振興局	対馬市	9161	乗越(4)	対馬市美津島町乗越乗越	自然
対馬振興局	対馬市	9162	乗越(2)	対馬市美津島町乗越乗越	自然
対馬振興局	対馬市	9163	乗越(7)	対馬市美津島町乗越乗越	自然
対馬振興局	対馬市	9164	幸崎	対馬市美津島町幸崎幸崎	自然
対馬振興局	対馬市	9165	住吉(2)	対馬市美津島町住吉	自然
対馬振興局	対馬市	9166	住吉(1)	対馬市美津島町住吉	自然
対馬振興局	対馬市	9167	飛渡(6)	対馬市美津島町鴨居瀬飛渡	自然
対馬振興局	対馬市	9168	小船越(9)	対馬市美津島町小船越小船越	自然
対馬振興局	対馬市	9169	小船越(8)	対馬市美津島町小船越小船越	自然
対馬振興局	対馬市	9170	小船越(11)	対馬市美津島町小船越小船越	自然
対馬振興局	対馬市	9171	小船越(7)	対馬市美津島町小船越小船越	自然
対馬振興局	対馬市	9172	小船越(10)	対馬市美津島町小船越小船越	自然
対馬振興局	対馬市	9173	富ヶ浦(6)	対馬市美津島町富ヶ浦富ヶ浦	自然
対馬振興局	対馬市	9174	富ヶ浦(3)	対馬市美津島町富ヶ浦富ヶ浦	自然
対馬振興局	対馬市	9175	富ヶ浦(7)	対馬市美津島町富ヶ浦富ヶ浦	自然
対馬振興局	対馬市	9176	富ヶ浦(5)	対馬市美津島町富ヶ浦富ヶ浦	自然
対馬振興局	対馬市	9177	犬吠(8)	対馬市美津島町犬吠	自然
対馬振興局	対馬市	9178	犬吠(9)	対馬市美津島町犬吠	自然
対馬振興局	対馬市	9179	久須保	対馬市美津島町久須保	自然

急傾斜地崩壊危険箇所　Ⅱ

管轄事務所	市町名	箇所番号	箇所名	所在地	備考
対馬振興局	対馬市	9180	大船越	対馬市美津島町大船越	自然
対馬振興局	対馬市	9181	樽ｹ浜	対馬市美津島町樽ｹ浜	自然
対馬振興局	対馬市	9182	根緒	対馬市美津島町根緒	自然
対馬振興局	対馬市	9183	中道壇(1)	対馬市美津島町中道壇	自然
対馬振興局	対馬市	9184	中道壇(2)	対馬市美津島町中道壇	自然
対馬振興局	対馬市	9185	焼松	対馬市美津島町焼松	自然
対馬振興局	対馬市	9186	今里(10)	対馬市美津島町今里今里	自然
対馬振興局	対馬市	9187	今里(11)	対馬市美津島町今里今里	自然
対馬振興局	対馬市	9188	浜田(2)	対馬市美津島町浜田浜田	自然
対馬振興局	対馬市	9189	吹崎	対馬市美津島町吹崎	自然
対馬振興局	対馬市	9190	黒瀬	対馬市美津島町黒瀬	自然
対馬振興局	対馬市	9191	和田ﾉ浦	対馬市美津島町和田ﾉ浦	自然
対馬振興局	対馬市	9192	ﾎﾄﾞｷ(2)	対馬市豊玉町曽ﾎﾄﾞｷ	自然
対馬振興局	対馬市	9193	ﾎﾄﾞｷ(3)	対馬市豊玉町曽ﾎﾄﾞｷ	自然
対馬振興局	対馬市	9194	濱	対馬市豊玉町濱	自然
対馬振興局	対馬市	9195	鑓川原(2)	対馬市豊玉町鑓川鑓川原	自然
対馬振興局	対馬市	9196	ｶﾗｸﾛ	対馬市豊玉町ｶﾗｸﾛ	自然
対馬振興局	対馬市	9197	横浦(2)	対馬市豊玉町横浦横浦	自然
対馬振興局	対馬市	9198	ｵﾃﾄﾞ	対馬市豊玉町ｵﾃﾄﾞ	自然
対馬振興局	対馬市	9199	見世浦(3)	対馬市豊玉町見世浦見世浦	自然
対馬振興局	対馬市	9200	見世浦(4)	対馬市豊玉町見世浦見世浦	自然
対馬振興局	対馬市	9201	塩浜(5)	対馬市豊玉町横浦塩浜	自然
対馬振興局	対馬市	9202	塩浜(6)	対馬市豊玉町横浦塩浜	自然
対馬振興局	対馬市	9203	塩浜(7)	対馬市豊玉町横浦塩浜	自然
対馬振興局	対馬市	9204	地主原	対馬市豊玉町地主原地主原	自然
対馬振興局	対馬市	9205	貝鮒(1)	対馬市豊玉町貝鮒貝鮒	自然
対馬振興局	対馬市	9206	貝鮒(2)	対馬市豊玉町貝鮒貝鮒	自然
対馬振興局	対馬市	9207	的ﾉ内	対馬市豊玉町和板和板	自然
対馬振興局	対馬市	9208	寺ﾉさえ	対馬市豊玉町糸瀬寺さえ	自然
対馬振興局	対馬市	9209	桜町(1)	対馬市豊玉町仁位桜町	自然
対馬振興局	対馬市	9210	ﾊﾛｳ	対馬市豊玉町ﾊﾛｳ	自然
対馬振興局	対馬市	9211	ﾇｶ	対馬市豊玉町ﾇｶ	自然
対馬振興局	対馬市	9212	田ﾉ平	対馬市豊玉町田ﾉ平	自然
対馬振興局	対馬市	9213	古ﾄﾞｲ(2)	対馬市豊玉町古ﾄﾞｲ	自然
対馬振興局	対馬市	9214	ﾎﾞｳｶﾞさえ	対馬市豊玉町佐保ﾎﾞｳｶﾞ	自然
対馬振興局	対馬市	9215	貝口(2)	対馬市豊玉町貝口貝口	自然
対馬振興局	対馬市	9216	貝口(3)	対馬市豊玉町貝口貝口	自然
対馬振興局	対馬市	9217	深里	対馬市豊玉町深里	自然
対馬振興局	対馬市	9218	ｽｹﾞｲ(2)	対馬市豊玉町ｽｹﾞｲ	自然
対馬振興局	対馬市	9219	ｽｹﾞｲ(3)	対馬市豊玉町ｽｹﾞｲ	自然

急傾斜地崩壊危険箇所　Ⅱ

管轄事務所	市町名	箇所番号	箇所名	所在地	備考
対馬振興局	対馬市	9220	妙見	対馬市豊玉町妙見妙見	自然
対馬振興局	対馬市	9221	銘さえ	対馬市豊玉町銘	自然
対馬振興局	対馬市	9222	ｻﾊ兵(3)	対馬市豊玉町田塚浜	自然
対馬振興局	対馬市	9223	曽(1)	対馬市豊玉町曽曽	自然
対馬振興局	対馬市	9224	曽(2)	対馬市豊玉町曽曽	自然
対馬振興局	対馬市	9225	曽(3)	対馬市豊玉町曽曽	自然
対馬振興局	対馬市	9226	曽(4)	対馬市豊玉町曽曽	自然
対馬振興局	対馬市	9227	戸ノ浦(1)	対馬市豊玉町戸ノ浦戸ノ浦	自然
対馬振興局	対馬市	9228	戸ノ浦(2)	対馬市豊玉町戸ノ浦戸ノ浦	自然
対馬振興局	対馬市	9229	戸ノ浦(3)	対馬市豊玉町戸ノ浦戸ノ浦	自然
対馬振興局	対馬市	9230	戸ノ浦(4)	対馬市豊玉町戸ノ浦戸ノ浦	自然
対馬振興局	対馬市	9231	戸ノ浦(5)	対馬市豊玉町戸ノ浦戸ノ浦	自然
対馬振興局	対馬市	9232	鑓川	対馬市豊玉町鑓川	自然
対馬振興局	対馬市	9233	横浦(3)	対馬市豊玉町横浦横浦	自然
対馬振興局	対馬市	9234	横浦(4)	対馬市豊玉町横浦横浦	自然
対馬振興局	対馬市	9235	見世浦(5)	対馬市豊玉町見世浦	自然
対馬振興局	対馬市	9236	見世浦(6)	対馬市豊玉町見世浦	自然
対馬振興局	対馬市	9237	見世浦(7)	対馬市豊玉町見世浦	自然
対馬振興局	対馬市	9238	塩浜(3)	対馬市豊玉町塩浜塩浜	自然
対馬振興局	対馬市	9239	和板(1)	対馬市豊玉町和板	自然
対馬振興局	対馬市	9240	和板(2)	対馬市豊玉町和板	自然
対馬振興局	対馬市	9241	和板(3)	対馬市豊玉町和板	自然
対馬振興局	対馬市	9242	仁位(2)	対馬市豊玉町仁位	自然
対馬振興局	対馬市	9243	糠(1)	対馬市豊玉町糠	自然
対馬振興局	対馬市	9244	糠(2)	対馬市豊玉町糠	自然
対馬振興局	対馬市	9245	糠(3)	対馬市豊玉町糠	自然
対馬振興局	対馬市	9246	卯麦(1)	対馬市豊玉町卯麦	自然
対馬振興局	対馬市	9247	卯麦(2)	対馬市豊玉町卯麦	自然
対馬振興局	対馬市	9248	卯麦(3)	対馬市豊玉町卯麦	自然
対馬振興局	対馬市	9249	卯麦(4)	対馬市豊玉町卯麦	自然
対馬振興局	対馬市	9250	卯麦(5)	対馬市豊玉町卯麦	自然
対馬振興局	対馬市	9251	卯麦(6)	対馬市豊玉町卯麦	自然
対馬振興局	対馬市	9252	佐保(1)	対馬市豊玉町佐保佐保	自然
対馬振興局	対馬市	9253	佐保(2)	対馬市豊玉町佐保佐保	自然
対馬振興局	対馬市	9254	加藤(2)	対馬市豊玉町加藤	自然
対馬振興局	対馬市	9255	唐州(1)	対馬市豊玉町唐州	自然
対馬振興局	対馬市	9256	志多浦(2)	対馬市豊玉町志多浦	自然
対馬振興局	対馬市	9257	志多浦	対馬市豊玉町志多浦	自然
対馬振興局	対馬市	9258	大綱	対馬市豊玉町大綱	自然
対馬振興局	対馬市	9259	大綱(1)	対馬市豊玉町大綱	自然

急傾斜地崩壊危険箇所　Ⅱ

管轄事務所	市町名	箇所番号	箇所名	所在地	備考
対馬振興局	対馬市	9260	綱浦	対馬市豊玉町綱浦	自然
対馬振興局	対馬市	9261	銘(1)	対馬市豊玉町銘	自然
対馬振興局	対馬市	9262	銘(2)	対馬市豊玉町銘	自然
対馬振興局	対馬市	9263	上里(1)	対馬市豊玉町上里	自然
対馬振興局	対馬市	9264	上里(2)	対馬市豊玉町上里	自然
対馬振興局	対馬市	9265	田(1)	対馬市豊玉町田	自然
対馬振興局	対馬市	9266	田(2)	対馬市豊玉町田	自然
対馬振興局	対馬市	9267	ﾂｶ浜(4)	対馬市豊玉町田塚浜	自然
対馬振興局	対馬市	9268	志越(3)	対馬市峰町志多賀志越	自然
対馬振興局	対馬市	9269	志多賀(4)	対馬市峰町志多賀	自然
対馬振興局	対馬市	9270	ﾑｶｴ(2)	対馬市峰町佐賀ﾑｶｴ	自然
対馬振興局	対馬市	9271	品江	対馬市峰町品江	自然
対馬振興局	対馬市	9272	ﾄｸｴ(2)	対馬市峰町櫛ﾄｸｴ	自然
対馬振興局	対馬市	9273	櫛ﾉさえ(3)	対馬市峰町櫛櫛ﾉさえ	自然
対馬振興局	対馬市	9274	櫛ﾉさえ(4)	対馬市峰町櫛櫛ﾉさえ	自然
対馬振興局	対馬市	9275	櫛(1)	対馬市峰町櫛在家	自然
対馬振興局	対馬市	9276	神田(2)	対馬市峰町神田神田	自然
対馬振興局	対馬市	9277	板平(1)	対馬市峰町吉田板平	自然
対馬振興局	対馬市	9278	板平(2)	対馬市峰町吉田板平	自然
対馬振興局	対馬市	9279	上在家(3)	対馬市峰町三根上在家	自然
対馬振興局	対馬市	9280	中村	対馬市峰町中村中村	自然
対馬振興局	対馬市	9281	ﾖｹｼﾞ(2)	対馬市峰町三根ﾖｹｼﾞ	自然
対馬振興局	対馬市	9282	田志(4)	対馬市峰町田志田志	自然
対馬振興局	対馬市	9283	狩尾さえ(2)	対馬市峰町狩尾狩屋さえ	自然
対馬振興局	対馬市	9284	口江在家(3)	対馬市峰町口江在家口江在家	自然
対馬振興局	対馬市	9285	志越(2)	対馬市峰町志多賀志越	自然
対馬振興局	対馬市	9286	志越	対馬市峰町志越	自然
対馬振興局	対馬市	9287	志多賀(2)	対馬市峰町志多賀志多賀	自然
対馬振興局	対馬市	9288	志多賀(3)	対馬市峰町志多賀志多賀	自然
対馬振興局	対馬市	9289	志多賀(4)	対馬市峰町志多賀志多賀	自然
対馬振興局	対馬市	9290	志多賀(1)	対馬市峰町志多賀志多賀	自然
対馬振興局	対馬市	9291	佐賀(1)	対馬市峰町佐賀	自然
対馬振興局	対馬市	9292	佐賀(2)	対馬市峰町佐賀	自然
対馬振興局	対馬市	9293	櫛(1)	対馬市峰町櫛	自然
対馬振興局	対馬市	9294	櫛(2)	対馬市峰町櫛	自然
対馬振興局	対馬市	9295	吉田(1)	対馬市峰町吉田	自然
対馬振興局	対馬市	9296	吉田(2)	対馬市峰町吉田	自然
対馬振興局	対馬市	9297	吉田(3)	対馬市峰町吉田	自然
対馬振興局	対馬市	9298	吉田(4)	対馬市峰町吉田	自然
対馬振興局	対馬市	9299	吉田(5)	対馬市峰町吉田	自然

急傾斜地崩壊危険箇所　Ⅱ

管轄事務所	市町名	箇所番号	箇所名	所在地	備考
対馬振興局	対馬市	9300	三根(1)	対馬市峰町三根	自然
対馬振興局	対馬市	9301	三根(2)	対馬市峰町三根	自然
対馬振興局	対馬市	9302	三根(3)	対馬市峰町三根	自然
対馬振興局	対馬市	9303	三根(4)	対馬市峰町三根	自然
対馬振興局	対馬市	9304	三根(5)	対馬市峰町三根	自然
対馬振興局	対馬市	9305	三根(6)	対馬市峰町三根	自然
対馬振興局	対馬市	9306	三根(7)	対馬市峰町三根	自然
対馬振興局	対馬市	9307	青海(2)	対馬市峰町青海	自然
対馬振興局	対馬市	9308	青海(3)	対馬市峰町青海	自然
対馬振興局	対馬市	9309	津柳(2)	対馬市峰町津柳津柳	自然
対馬振興局	対馬市	9310	飼所(3)	対馬市上県町飼所	自然
対馬振興局	対馬市	9311	樫滝(1)	対馬市上県町宮原樫滝	自然
対馬振興局	対馬市	9312	宮原(2)	対馬市上県町宮原	自然
対馬振興局	対馬市	9313	犬ヶ浦(3)	対馬市上県町犬ヶ浦	自然
対馬振興局	対馬市	9314	志多留	対馬市上県町志多留	自然
対馬振興局	対馬市	9315	田ノ浜	対馬市上県町田ノ浜	自然
対馬振興局	対馬市	9316	恵古(3)	対馬市上県町恵古	自然
対馬振興局	対馬市	9317	佐護(2)	対馬市上県町佐護佐護	自然
対馬振興局	対馬市	9318	佐護(4)	対馬市上県町佐護佐護	自然
対馬振興局	対馬市	9319	湊(4)	対馬市上県町湊	自然
対馬振興局	対馬市	9320	佐須奈乙(8)	対馬市上県町佐須奈佐須奈乙	自然
対馬振興局	対馬市	9321	佐須奈(4)	対馬市上県町佐須奈在所	自然
対馬振興局	対馬市	9322	佐須奈(5)	対馬市上県町佐須奈在所	自然
対馬振興局	対馬市	9323	西津屋(2)	対馬市上県町西津屋	自然
対馬振興局	対馬市	9324	女連	対馬市上県町女連	自然
対馬振興局	対馬市	9325	飼所	対馬市上県町飼所	自然
対馬振興局	対馬市	9326	山形	対馬市上県町宮原山形	自然
対馬振興局	対馬市	9327	仁田ノ内	対馬市上県町佐護仁田ノ内	自然
対馬振興局	対馬市	9328	鹿見(2)	対馬市上県町鹿見	自然
対馬振興局	対馬市	9329	鹿見(3)	対馬市上県町鹿見	自然
対馬振興局	対馬市	9330	仁田(2)	対馬市上県町仁田	自然
対馬振興局	対馬市	9331	飼所(4)	対馬市上県町飼所	自然
対馬振興局	対馬市	9332	仁田(3)	対馬市上県町仁田	自然
対馬振興局	対馬市	9333	仁田(5)	対馬市上県町仁田	自然
対馬振興局	対馬市	9334	山形(2)	対馬市上県町宮原山形	自然
対馬振興局	対馬市	9335	宮原(3)	対馬市上県町宮原	自然
対馬振興局	対馬市	9336	犬ヶ浦(4)	対馬市上県町犬ヶ浦	自然
対馬振興局	対馬市	9337	大保家	対馬市上県町大保家	自然
対馬振興局	対馬市	9338	仁田ノ内(3)	対馬市上県町佐護仁田ノ内	自然
対馬振興局	対馬市	9339	恵古(4)	対馬市上県町佐護恵古	自然

急傾斜地崩壊危険箇所　Ⅱ

管轄事務所	市町名	箇所番号	箇所名	所在地	備考
対馬振興局	対馬市	9340	佐須奈乙(11)	対馬市上県町佐須奈	自然
対馬振興局	対馬市	9341	佐須奈乙(9)	対馬市上県町佐須奈	自然
対馬振興局	対馬市	9342	佐須奈(6)	対馬市上県町佐須奈	自然
対馬振興局	対馬市	9343	西津屋(3)	対馬市上県町西津屋	自然
対馬振興局	対馬市	9344	西津屋(4)	対馬市上県町西津屋	自然
対馬振興局	対馬市	9345	河内(5)	対馬市上対馬町河内在所	自然
対馬振興局	対馬市	9346	河内(6)	対馬市上対馬町河内在所	自然
対馬振興局	対馬市	9347	河内(7)	対馬市上対馬町河内在所	自然
対馬振興局	対馬市	9348	河内(8)	対馬市上対馬町河内在所	自然
対馬振興局	対馬市	9349	浜在所(1)	対馬市上対馬町大浦浜在所	自然
対馬振興局	対馬市	9350	大浦(1)	対馬市上対馬町大浦	自然
対馬振興局	対馬市	9351	大浦(2)	対馬市上対馬町大浦	自然
対馬振興局	対馬市	9352	田越(3)	対馬市上対馬町西泊田越	自然
対馬振興局	対馬市	9353	古里(2)	対馬市上対馬町古里	自然
対馬振興局	対馬市	9354	富ヶ浦(3)	対馬市上対馬町富ヶ浦在所	自然
対馬振興局	対馬市	9355	富ヶ浦(4)	対馬市上対馬町富ヶ浦在所	自然
対馬振興局	対馬市	9356	津和	対馬市上対馬町津和	自然
対馬振興局	対馬市	9357	唐舟志(4)	対馬市上対馬町唐舟志	自然
対馬振興局	対馬市	9358	久須(2)	対馬市上対馬町玖須	自然
対馬振興局	対馬市	9359	大増	対馬市上対馬町大増	自然
対馬振興局	対馬市	9360	上町(2)	対馬市上対馬町舟志上町	自然
対馬振興局	対馬市	9361	茂木	対馬市上対馬町茂木	自然
対馬振興局	対馬市	9362	郷浦(2)	対馬市上対馬町郷浦	自然
対馬振興局	対馬市	9363	古小鹿(2)	対馬市上対馬町古小鹿	自然
対馬振興局	対馬市	9364	小鹿(3)	対馬市上対馬町小鹿	自然
対馬振興局	対馬市	9365	大浦(3)	対馬市上対馬町大浦	自然
対馬振興局	対馬市	9366	島の浦(2)	対馬市上対馬町島の浦	自然
対馬振興局	対馬市	9367	豊	対馬市上対馬町豊	自然
対馬振興局	対馬市	9368	比田勝(8)	対馬市上対馬町比田勝	自然
対馬振興局	対馬市	9369	比田勝(7)	対馬市上対馬町比田勝	自然
対馬振興局	対馬市	9370	比田勝(5)	対馬市上対馬町比田勝	自然
対馬振興局	対馬市	9371	中原	対馬市上対馬町舟志字中原	自然
対馬振興局	対馬市	9372	五根緒	対馬市上対馬町五根緒	自然
対馬振興局	対馬市	9373	琴(2)	対馬市上対馬町琴	自然
対馬振興局	対馬市	9374	芦見(4)	対馬市上対馬町芦見	自然
対馬振興局	対馬市	9375	一重	対馬市上対馬町一重	自然
対馬振興局	対馬市	9376	鹿打	対馬市上対馬町鹿打	自然

注）急傾斜地崩壊危険箇所Ⅱとは、被害想定区域内に人家が１～４戸ある箇所

３－４．土石流危険渓流区域

危険渓流　Ⅰ

管轄事務所	市町名	渓流番号	水系名	渓流名	所在地	備考
対馬振興局	対馬市	441-I-001	園下川	園下西谷	対馬市厳原町阿連	
対馬振興局	対馬市	441-I-002	阿連川	久奈川	対馬市厳原町阿連	
対馬振興局	対馬市	441-I-003	阿連川	在家ノ四川	対馬市厳原町阿連	
対馬振興局	対馬市	441-I-004	佐須川	寺ノ前川	対馬市厳原町小茂田	
対馬振興局	対馬市	441-I-005	佐須川	下原在家川(ﾛ)	対馬市厳原町下原	
対馬振興局	対馬市	441-I-006	佐須川	床谷川	対馬市厳原町下原	
対馬振興局	対馬市	441-I-007	佐須川	樫根在家川(ﾛ)	対馬市厳原町樫根	
対馬振興局	対馬市	441-I-008	佐須川	樫根在家川(ｲ)	対馬市厳原町樫根	
対馬振興局	対馬市	441-I-009	椎根川	浦ノ原川(ﾛ)	対馬市厳原町椎根	
対馬振興局	対馬市	441-I-010	椎根川	浦ノ原川(ｲ)	対馬市厳原町椎根	
対馬振興局	対馬市	441-I-011	久根川	洋林字川	対馬市厳原町久根田舎	
対馬振興局	対馬市	441-I-012	久根川	補陀洛山川	対馬市厳原町久根田舎	
対馬振興局	対馬市	441-I-013	久根川	久根田舎在家川	対馬市厳原町久根田舎	
対馬振興局	対馬市	441-I-014	久根川	久根浜在家川	対馬市厳原町久根浜	
対馬振興局	対馬市	441-I-015	瀬川	佐須瀬在家川	対馬市厳原町佐須瀬	
対馬振興局	対馬市	441-I-016	瀬川	山形段川	対馬市厳原町佐須瀬	
対馬振興局	対馬市	441-I-017	瀬川	山形段川	対馬市厳原町佐須瀬	
対馬振興局	対馬市	441-I-018	瀬川	丸隈谷(ｲ)	対馬市厳原町内山	
対馬振興局	対馬市	441-I-019	瀬川	丸隈谷(ﾛ)	対馬市厳原町内山	
対馬振興局	対馬市	441-I-020	瀬川	豆酘瀬在家川	対馬市厳原町豆酘瀬	
対馬振興局	対馬市	441-I-021	乱川	西井坂川(ｲ)	対馬市厳原町豆酘	
対馬振興局	対馬市	441-I-022	乱川	西井坂川	対馬市厳原町豆酘	
対馬振興局	対馬市	441-I-023	神田川	神田川	対馬市厳原町豆酘	
対馬振興局	対馬市	441-I-024	浅藻川	浅藻川	対馬市厳原町浅藻	
対馬振興局	対馬市	441-I-025	浅藻川	三郎が隈川	対馬市厳原町豆酘内院	
対馬振興局	対馬市	441-I-026	久和川	東浜側川	対馬市厳原町久和	
対馬振興局	対馬市	441-I-027	安神川	大米川	対馬市厳原町安神	
対馬振興局	対馬市	441-I-028	安神川	大畠川	対馬市厳原町安神	
対馬振興局	対馬市	441-I-029	安神川	ｶｹﾞ上原川	対馬市厳原町安神	
対馬振興局	対馬市	441-I-030	尾浦字在家川	尾浦在家川	対馬市厳原町尾浦	
対馬振興局	対馬市	441-I-031	尾浦川	高平川	対馬市厳原町尾浦	
対馬振興局	対馬市	441-I-032	久田川	ヨザル渕川(ﾛ)	対馬市厳原町久田	
対馬振興局	対馬市	441-I-033	久田川	ヨザル渕川(ｲ)	対馬市厳原町久田	
対馬振興局	対馬市	441-I-034	久田川	ヨザル渕川	対馬市厳原町久田	
対馬振興局	対馬市	441-I-035	久田川	豆殴内川	対馬市厳原町久田	
対馬振興局	対馬市	441-I-036	久田川	久田川船	対馬市厳原町久田	
対馬振興局	対馬市	441-I-037	久田川	久田川(ﾛ)	対馬市厳原町堀田	
対馬振興局	対馬市	441-I-038	久田川	増田川	対馬市厳原町久田	
対馬振興局	対馬市	441-I-039	松伐崎川	松伐崎川	対馬市厳原町厳原	
対馬振興局	対馬市	441-I-040	久田道川(ﾛ)	久田道川(ﾛ)	対馬市厳原町厳原	
対馬振興局	対馬市	441-I-041	久田道川(ｲ)	久田道川(ｲ)	対馬市厳原町厳原	
対馬振興局	対馬市	441-I-042	厳原本川	国分川	対馬市厳原町厳原	
対馬振興局	対馬市	441-I-043	厳原本川	金石川	対馬市厳原町厳原	
対馬振興局	対馬市	441-I-044	厳原本川	成相川(ｲ)	対馬市厳原町宮谷	
対馬振興局	対馬市	441-I-045	厳原本川	成相川	対馬市厳原町厳原	
対馬振興局	対馬市	441-I-046	厳原本川	成相北谷	対馬市厳原町桟原	
対馬振興局	対馬市	441-I-047	阿須川	影平川	対馬市厳原町厳原	
対馬振興局	対馬市	441-I-048	阿須川	立石川	対馬市厳原町厳原	
対馬振興局	対馬市	441-I-049	阿須川	瀬ノ採川(ﾊ)	対馬市厳原町厳原	
対馬振興局	対馬市	441-I-050	阿須川	瀬ノ採川(ﾛ)	対馬市厳原町阿須	
対馬振興局	対馬市	441-I-051	阿須川	瀬ノ採川(ｲ)	対馬市厳原町阿須	
対馬振興局	対馬市	441-I-052	日吉川	日吉川	対馬市厳原町厳原	
対馬振興局	対馬市	441-I-053	厳原本川	厳原本川(ｲ)	対馬市厳原町厳原	
対馬振興局	対馬市	441-I-054	在所川	在所川	対馬市厳原町南室	
対馬振興局	対馬市	441-I-055	小浦川	樫塚川(ｲ)	対馬市厳原町小浦	
対馬振興局	対馬市	441-I-056	小浦川	小浦川	対馬市厳原町小浦	
対馬振興局	対馬市	441-I-057	小浦川	小浦北沢	対馬市厳原町小浦	

危険渓流　Ⅰ

管轄事務所	市町名	渓流番号	水系名	渓流名	所在地	備考
対馬振興局	対馬市	441-I-058	小浦川	エビスケサヘ川	対馬市厳原町小浦	
対馬振興局	対馬市	441-I-059	曲沢	曲沢	対馬市厳原町曲	
対馬振興局	対馬市	441-I-060	曲川(ﾊ)	曲川(ﾊ)	対馬市厳原町曲	
対馬振興局	対馬市	441-I-061	曲川	曲川(ｲ)	対馬市厳原町曲	
対馬振興局	対馬市	441-I-062	曲川	曲川(ﾛ)	対馬市厳原町曲	
対馬振興局	対馬市	442-I-001	和板浦	和板浦	対馬市美津島町濃部	
対馬振興局	対馬市	442-I-002	石原川	石原川	対馬市美津島町濃部	
対馬振興局	対馬市	442-I-003	濃部在所川ｲ	濃部在所川(ｲ)	対馬市美津島町濃部	
対馬振興局	対馬市	442-I-004	濃部在所川ﾛ	濃部在所川(ﾛ)	対馬市美津島町濃部	
対馬振興局	対馬市	442-I-005	大山在所川	大山在所川	対馬市美津島町大山	
対馬振興局	対馬市	442-I-006	犬吠在所川ｲ	犬吠在所川(ｲ)	対馬市美津島町犬吠	
対馬振興局	対馬市	442-I-007	犬吠在所川ﾛ	犬吠在所川(ﾛ)	対馬市美津島町犬吠	
対馬振興局	対馬市	442-I-008	シアン川	シアン川	対馬市美津島町芦浦	
対馬振興局	対馬市	442-I-009	赤崎川	赤崎川	対馬市美津島町芦浦	
対馬振興局	対馬市	442-I-010	芦浦ﾛ	芦浦(ﾛ)	対馬市美津島町芦浦	
対馬振興局	対馬市	442-I-011	ニツ手川ｲ	ニツ手川(ｲ)	対馬市美津島町芦浦	
対馬振興局	対馬市	442-I-012	ニツ手川ﾛ	ニツ手川(ﾛ)	対馬市美津島町芦浦	
対馬振興局	対馬市	442-I-013	賀谷川	賀谷川	対馬市美津島町賀谷	
対馬振興局	対馬市	442-I-014	賀谷在所川	賀谷在所川	対馬市美津島町賀谷	
対馬振興局	対馬市	442-I-015	屋敷畑川ｲ	屋敷畑川(ｲ)	対馬市美津島町賀谷	
対馬振興局	対馬市	442-I-016	屋敷畑川二	屋敷畑川(ﾆ)	対馬市美津島町賀谷	
対馬振興局	対馬市	442-I-017	島山川	島山川	対馬市美津島町島山	
対馬振興局	対馬市	442-I-018	島山川ﾛ	島山川(ﾛ)	対馬市美津島町島山	
対馬振興局	対馬市	442-I-019	クラノモト川ﾛ	クラノモト川(ﾛ)	対馬市美津島町久須保	
対馬振興局	対馬市	442-I-020	クラノモト川ﾊ	クラノモト川(ﾊ)	対馬市美津島町久須保	
対馬振興局	対馬市	442-I-021	緒方在所川	緒方在所川	対馬市美津島町緒方	
対馬振興局	対馬市	442-I-022	金生河内川	金生河内川	対馬市美津島町緒方	
対馬振興局	対馬市	442-I-023	向平川	向平川	対馬市美津島町緒方	
対馬振興局	対馬市	442-I-024	昼ｹ浦在所川	昼ｹ浦在所川	対馬市美津島町昼ケ浦	
対馬振興局	対馬市	442-I-025	黒瀬在所川	黒瀬在所川	対馬市美津島町黒瀬	
対馬振興局	対馬市	442-I-026	箕形在所川	箕形在所川	対馬市美津島町箕形	
対馬振興局	対馬市	442-I-027	箕形在所川ｲ	箕形在所川(ｲ)	対馬市美津島町箕形	
対馬振興局	対馬市	442-I-028	加志川	ケサヘグチ川(ﾛ)	対馬市美津島町加志	
対馬振興局	対馬市	442-I-029	加志川	カゲ平口川(ｲ)	対馬市美津島町加志	
対馬振興局	対馬市	442-I-030	今里川	在家川(ﾍ)	対馬市美津島町今里	
対馬振興局	対馬市	442-I-031	今里川	在家川(ﾆ)	対馬市美津島町今里	
対馬振興局	対馬市	442-I-032	小浦川	根緒坂	対馬市美津島町根緒	
対馬振興局	対馬市	442-I-033	根緒原陰川	根緒原陰川(ｲ)	対馬市美津島町根緒	
対馬振興局	対馬市	442-I-034	根緒原陰川	根緒原陰川(ﾛ)	対馬市美津島町根緒	
対馬振興局	対馬市	442-I-035	根緒	根緒	対馬市美津島町根緒	
対馬振興局	対馬市	442-I-036	浜ノ原陽川ﾛ	浜ノ原陽川(ﾛ)	対馬市美津島町雞知	
対馬振興局	対馬市	442-I-037	雞知川	浜ノ原陽川	対馬市美津島町雞知	
対馬振興局	対馬市	442-I-038	雞知川	浜ノ原陽川	対馬市美津島町雞知	
対馬振興局	対馬市	442-I-039	雞知川	雞知原中日向川(ｲ)	対馬市美津島町雞知	
対馬振興局	対馬市	442-I-040	雞知川	サヤノ谷川	対馬市美津島町雞知	
対馬振興局	対馬市	442-I-041	雞知川	雞知	対馬市美津島町雞知	
対馬振興局	対馬市	442-I-042	雞知川	雞知原ｶｹ下川	対馬市美津島町雞知	
対馬振興局	対馬市	442-I-043	雞知川	雞知原中日向川(ｲ)	対馬市美津島町雞知	
対馬振興局	対馬市	442-I-044	雞知川	雞知旗中日向川(ﾛ)	対馬市美津島町雞知	
対馬振興局	対馬市	442-I-045	雞知川	浜田原上陽川	対馬市美津島町雞知	
対馬振興局	対馬市	442-I-046	船越川	船越川	対馬市美津島町大船越	
対馬振興局	対馬市	442-I-047	皿ノ原川	皿ノ原川	対馬市美津島町大船越	
対馬振興局	対馬市	442-I-048	大船越	大船越(ｲ)	対馬市美津島町大船越	
対馬振興局	対馬市	442-I-049	大船越	大船越(ｲ)	対馬市美津島町大船越	
対馬振興局	対馬市	442-I-050	陽樽ノ浜川ｲ	陽樽ノ浜川(ﾛ)	対馬市美津島町雞知	
対馬振興局	対馬市	442-I-051	陽樽ノ浜川	陽樽ノ浜川	対馬市美津島町雞知	
対馬振興局	対馬市	443-I-001	塚浜川	塚浜川	対馬市豊玉町田	
対馬振興局	対馬市	443-I-002	田川	加佐採川(ｲ)	対馬市豊玉町田	
対馬振興局	対馬市	443-I-003	田川	加佐採川(ﾛ)	対馬市豊玉町田	

危険渓流　Ⅰ

管轄事務所	市町名	渓流番号	水系名	渓流名	所在地	備考
対馬振興局	対馬市	443-I-004	田川	加佐採川(ﾊ)	対馬市豊玉町田	
対馬振興局	対馬市	443-I-005	エビスノモト川	エビスノモト川	対馬市豊玉町小綱	
対馬振興局	対馬市	443-I-006	小綱川	小綱原川	対馬市豊玉町小綱	
対馬振興局	対馬市	443-I-007	唐州川	シレイ川	対馬市豊玉町唐洲	
対馬振興局	対馬市	443-I-008	唐州川	唐洲川	対馬市豊玉町唐洲	
対馬振興局	対馬市	443-I-009	廻川	廻川(ｲ)	対馬市豊玉町廻	
対馬振興局	対馬市	443-I-010	廻川	廻川(ﾛ)	対馬市豊玉町廻	
対馬振興局	対馬市	443-I-011	加志々川	加志々川(ｲ)	対馬市豊玉町加志々	
対馬振興局	対馬市	443-I-012	加志々川	加志々川(ﾛ)	対馬市豊玉町加志々	
対馬振興局	対馬市	443-I-013	西加藤川	西加藤川(ｲ)	対馬市豊玉町加藤	
対馬振興局	対馬市	443-I-014	西加藤川	西加藤川(ﾛ)	対馬市豊玉町加藤	
対馬振興局	対馬市	443-I-015	西加藤川	西加藤川(ﾊ)	対馬市豊玉町加藤	
対馬振興局	対馬市	443-I-016	加藤川	加藤川(ｲ)	対馬市豊玉町加藤	
対馬振興局	対馬市	443-I-017	加藤川	加藤川(ﾊ)	対馬市豊玉町加藤	
対馬振興局	対馬市	443-I-018	佐保川	家ノ採川	対馬市豊玉町佐保	
対馬振興局	対馬市	443-I-019	卯麦川	卯麦浦川(ｲ)	対馬市豊玉町卯麦	
対馬振興局	対馬市	443-I-020	卯麦川	卯麦浦川(ﾛ)	対馬市豊玉町卯麦	
対馬振興局	対馬市	443-I-021	仁位川	桜町川(ﾊ)	対馬市豊玉町仁位	
対馬振興局	対馬市	443-I-022	仁位川	桜町川(ﾛ)	対馬市豊玉町仁位	
対馬振興局	対馬市	443-I-023	仁位川	桜町川(ｲ)	対馬市豊玉町仁位	
対馬振興局	対馬市	443-I-024	仁位川	長田丸川(ﾛ)	対馬市豊玉町仁位	
対馬振興局	対馬市	443-I-025	仁位川	寺ノ原川(ｲ)	対馬市豊玉町仁位	
対馬振興局	対馬市	443-I-026	仁位川	寺ノ原川(ﾛ)	対馬市豊玉町仁位	
対馬振興局	対馬市	443-I-027	仁位川	仁位浜川	対馬市豊玉町仁位	
対馬振興局	対馬市	443-I-028	佐志賀在所川	佐志賀在所川(ｲ)	対馬市豊玉町佐志賀	
対馬振興局	対馬市	443-I-029	佐志賀在所川	佐志賀在所川(ﾛ)	対馬市豊玉町佐志賀	
対馬振興局	対馬市	443-I-030	佐志賀在所川	佐志賀在所川(ﾊ)	対馬市豊玉町佐志賀	
対馬振興局	対馬市	443-I-031	嵯峨在所川	嵯峨在所川	対馬市豊玉町嵯峨	
対馬振興局	対馬市	443-I-032	嵯峨在所川	嵯峨在所川(ﾛ)	対馬市豊玉町嵯峨	
対馬振興局	対馬市	443-I-033	嵯峨在所川	嵯峨在所川(ｲ)	対馬市豊玉町嵯峨	
対馬振興局	対馬市	443-I-034	和板川	和板川(ｲ)	対馬市豊玉町和板	
対馬振興局	対馬市	443-I-035	塩浜川	塩浜川(ﾛ)	対馬市豊玉町塩浜	
対馬振興局	対馬市	443-I-036	浦底川	マノウト川	対馬市豊玉町浦底	
対馬振興局	対馬市	443-I-037	千尋藻川	メボ川	対馬市豊玉町千尋藻	
対馬振興局	対馬市	444-I-001	津柳川	津柳在家川	対馬市峰町津柳	
対馬振興局	対馬市	444-I-002	木坂川	亀ノ採川	対馬市峰町木坂	
対馬振興局	対馬市	444-I-003	狩尾南川	口江在家川(ﾛ)	対馬市峰町三根	
対馬振興局	対馬市	444-I-004	狩尾南川	口江在家川(ｲ)	対馬市峰町三根	
対馬振興局	対馬市	444-I-005	三根川	田志川(ﾎ)	対馬市峰町三根	
対馬振興局	対馬市	444-I-006	三根川	田志川(ｲ)	対馬市峰町三根	
対馬振興局	対馬市	444-I-007	三根川	ナカノ内川	対馬市峰町三根	
対馬振興局	対馬市	444-I-008	賀佐川	賀佐在家川(ﾛ)	対馬市峰町賀佐	
対馬振興局	対馬市	444-I-009	賀佐川	賀佐在家川(ｲ)	対馬市峰町賀佐	
対馬振興局	対馬市	444-I-010	駄道川	寺ノ前川	対馬市峰町佐賀	
対馬振興局	対馬市	444-I-011	駄道川	佐賀在家川(ﾛ)	対馬市峰町佐賀	
対馬振興局	対馬市	444-I-012	佐賀川	宮原川	対馬市峰町佐賀	
対馬振興局	対馬市	444-I-013	佐賀川	佐賀川(ｲ)	対馬市峰町佐賀	
対馬振興局	対馬市	444-I-014	佐賀川	ムカエ川(ｲ)	対馬市峰町佐賀	
対馬振興局	対馬市	444-I-015	佐賀川	ムカエ川(ﾎ)	対馬市峰町佐賀	
対馬振興局	対馬市	444-I-016	佐護ノ採川	佐護ノ採川	対馬市峰町志多賀	
対馬振興局	対馬市	444-I-017	志多賀川	志多賀在家川	対馬市峰町志多賀	
対馬振興局	対馬市	444-I-018	志多賀川	志多賀川(ﾊ)	対馬市峰町志多賀	
対馬振興局	対馬市	444-I-019	志多賀川	向原川	対馬市峰町志多賀	
対馬振興局	対馬市	444-I-020	志越川	志越川	対馬市峰町志越	
対馬振興局	対馬市	445-I-001	佐須奈乙ｲ	佐須奈乙(ｲ)	対馬市上県町佐須奈乙	
対馬振興局	対馬市	445-I-002	佐須奈乙ﾊ	佐須奈乙(ﾊ)	対馬市上県町佐順奈乙	
対馬振興局	対馬市	445-I-003	佐須奈乙二	佐須奈乙(二)	対馬市上県町佐順奈乙	
対馬振興局	対馬市	445-I-004	佐須奈川	川道川内陽(ﾆ)	対馬市上県町佐順奈乙	
対馬振興局	対馬市	445-I-005	佐須奈川	川道川内陽(ﾊ)	対馬市上県町佐順奈乙	

危険渓流　Ⅰ

管轄事務所	市町名	渓流番号	水系名	渓流名	所在地	備考
対馬振興局	対馬市	445-I-006	佐須奈川	川道川内陽(ﾛ)	対馬市上県町佐順奈乙	
対馬振興局	対馬市	445-I-007	佐須奈川	川道川内陰(ﾛ)	対馬市上県町佐須奈乙	
対馬振興局	対馬市	445-I-008	佐護奈川	川道川内陰(ｲ)	対馬市上県町佐須奈乙	
対馬振興局	対馬市	445-I-009	佐須奈川	大戸原陰川	対馬市上県町佐須奈乙	
対馬振興局	対馬市	445-I-010	佐須奈川	川道川内陰(ﾆ)	対馬市上県町佐須奈乙	
対馬振興局	対馬市	445-I-011	佐須奈川	古賀ノ内川	対馬市上県町佐須奈乙	
対馬振興局	対馬市	445-I-012	佐須奈川	佐須奈甲	対馬市上県町佐須奈甲	
対馬振興局	対馬市	445-I-013	佐須奈川	塚崎川	対馬市上県町佐須奈甲	
対馬振興局	対馬市	445-I-014	大地	大地	対馬市上県町大地	
対馬振興局	対馬市	445-I-015	佐護川	友谷	対馬市上県町北里	
対馬振興局	対馬市	445-I-016	佐護川	大地𨻶川	対馬市上県町北里	
対馬振興局	対馬市	445-I-017	佐護川	井口原川	対馬市上県町北里	
対馬振興局	対馬市	445-I-018	佐護川	井口川	対馬市上県町北里	
対馬振興局	対馬市	445-I-019	佐護川	恵古(2)	対馬市上県町佐護東里	
対馬振興局	対馬市	445-I-020	佐護川	恵古(3)	対馬市上県町佐護東里	
対馬振興局	対馬市	445-I-021	佐護川	恵古(5)	対馬市上県町佐護東里	
対馬振興局	対馬市	445-I-022	佐護川	仁田内川	対馬市上県町仁田内	
対馬振興局	対馬市	445-I-023	佐護川	椋梨	対馬市上県町佐護北里	
対馬振興局	対馬市	445-I-024	佐護川	倉ノ𨻶川(ﾛ)	対馬市上県町佐護北里	
対馬振興局	対馬市	445-I-025	佐護川	倉ノ𨻶川(ｲ)	対馬市上県町佐護北里	
対馬振興局	対馬市	445-I-026	佐護川	下在所西里川(ｲ)	対馬市上県町佐護北里	
対馬振興局	対馬市	445-I-027	志多留川	瀬滝川	対馬市上県町志多留	
対馬振興局	対馬市	445-I-028	伊奈川	伊奈在家川	対馬市上県町伊奈	
対馬振興局	対馬市	445-I-029	伊奈川	伊奈川	対馬市上県町伊奈	
対馬振興局	対馬市	445-I-030	越高川	汐入川	対馬市上県町越高	
対馬振興局	対馬市	445-I-031	犬ヶ浦川	犬ヶ浦川	対馬市上県町犬ヶ浦	
対馬振興局	対馬市	445-I-032	犬ヶ浦川	犬ヶ浦川(ﾛ)	対馬市上県町犬ヶ浦	
対馬振興局	対馬市	445-I-033	仁田川	下里川(ｲ)	対馬市上県町仁田	
対馬振興局	対馬市	445-I-034	仁田川	黒𨻶川	対馬市上県町中栗栖	
対馬振興局	対馬市	445-I-035	仁田川	滝ノ原川(ﾛ)	対馬市上県町樫滝	
対馬振興局	対馬市	445-I-036	仁田川	滝ノ原川(ｲ)	対馬市上県町樫滝	
対馬振興局	対馬市	445-I-037	飼所川	飼所	対馬市上県町飼所	
対馬振興局	対馬市	445-I-038	仁田川	大抜ノ陰川	対馬市上県町飼所	
対馬振興局	対馬市	445-I-039	仁田川	飼所在家川(ﾛ)	対馬市上県町飼所	
対馬振興局	対馬市	445-I-040	鹿見川	鹿見(ﾛ)	対馬市上県町鹿見	
対馬振興局	対馬市	445-I-041	豊ヶ𨻶川ｲ	豊ヶ𨻶川(ｲ)	対馬市上県町鹿見	
対馬振興局	対馬市	445-I-042	豊ヶ𨻶川ﾛ	豊ヶ𨻶川(ﾛ)	対馬市上県町鹿見	
対馬振興局	対馬市	445-I-043	久原川	久在川原家(ﾆ)	対馬市上県町久原	
対馬振興局	対馬市	445-I-044	久原川	向𨻶川	対馬市上県町久原	
対馬振興局	対馬市	445-I-045	久在川原家	久在川原家(ﾊ)	対馬市上県町久原	
対馬振興局	対馬市	445-I-046	女連川	女連	対馬市上県町女連	
対馬振興局	対馬市	445-I-047	女連川	コヘ平川	対馬市上県町女連	
対馬振興局	対馬市	445-I-048	女連川	鳩町川	対馬市上県町女連	
対馬振興局	対馬市	446-I-001	豊川	下モ原川	対馬市上対馬町豊	
対馬振興局	対馬市	446-I-002	豊川	古潟川	対馬市上対馬町豊	
対馬振興局	対馬市	446-I-003	豊川	長畑川	対馬市上対馬町豊	
対馬振興局	対馬市	446-I-004	豊川	西在所川	対馬市上対馬町豊	
対馬振興局	対馬市	446-I-005	豊川	西在所川	対馬市上対馬町豊	
対馬振興局	対馬市	446-I-006	豊西在所川	豊西在所川	対馬市上対馬町豊	
対馬振興局	対馬市	446-I-007	島ノ浦川	島ノ浦川	対馬市上対馬町島ノ浦	
対馬振興局	対馬市	446-I-008	在所陽川	在所陽川	対馬市上対馬町鰐浦	
対馬振興局	対馬市	446-I-009	鰐浦川	鰐浦(ｲ)	対馬市上対馬町鰐浦	
対馬振興局	対馬市	446-I-010	鰐浦川	豊内河内川	対馬市上対馬町鰐浦	
対馬振興局	対馬市	446-I-011	鰐浦川	割貫川	対馬市上対馬町鰐浦	
対馬振興局	対馬市	446-I-012	河内川	河内在所川(ﾛ)	対馬市上対馬町河内	
対馬振興局	対馬市	446-I-013	河内	河内	対馬市上対馬町河内	
対馬振興局	対馬市	446-I-014	小鹿川	大平川	対馬市上対馬町小鹿	
対馬振興局	対馬市	446-I-015	小鹿川	小鹿在家川	対馬市上対馬町小鹿	
対馬振興局	対馬市	446-I-016	小鹿川	平九朗𨻶川	対馬市上対馬町小鹿	

危険渓流　Ⅰ

管轄事務所	市町名	渓流番号	水系名	渓流名	所在地	備考
対馬振興局	対馬市	446-I-017	古小鹿川	古小鹿川(ﾛ)	対馬市上対馬町鰯ヶ浦	
対馬振興局	対馬市	446-I-018	鰯ヶ浦	鰯ヶ浦(ｲ)	対馬市上対馬町鰯ヶ浦	
対馬振興局	対馬市	446-I-019	鰯ヶ浦	鰯ヶ浦(ﾛ)	対馬市上対馬町鰯ヶ浦	
対馬振興局	対馬市	446-I-020	鰯ヶ浦	鰯ヶ浦(ﾊ)	対馬市上対馬町鰯ヶ浦	
対馬振興局	対馬市	446-I-021	浜ノ𨻶川	浜ノ𨻶川(ﾊ)	対馬市上対馬町一重	
対馬振興局	対馬市	446-I-022	浜ノ𨻶川	浜ノ𨻶川(ﾛ)	対馬市上対馬町一重	
対馬振興局	対馬市	446-I-023	一重川	一重在家川(ｲ)	対馬市上対馬町一重	
対馬振興局	対馬市	446-I-024	一重川	石原川	対馬市上対馬町一重	
対馬振興局	対馬市	446-I-025	一重川	一重在家川(ﾛ)	対馬市上対馬町一重	
対馬振興局	対馬市	446-I-026	芦見川	芦見在家川	対馬市上対馬町芦見	
対馬振興局	対馬市	446-I-027	ヲバル川	ヲバル川（二）	対馬市上対馬町琴	
対馬振興局	対馬市	446-I-028	琴川	上在家川(ｲ)	対馬市上対馬町琴	
対馬振興局	対馬市	446-I-029	琴川	ガタ川	対馬市上対馬町琴	
対馬振興局	対馬市	446-I-030	上野川	上野川	対馬市上対馬町舟志	
対馬振興局	対馬市	446-I-031	ウバワ浦川	ウバワ浦川	対馬市上対馬町舟志	
対馬振興局	対馬市	446-I-032	玖須川	玖須在所川(ﾛ)	対馬市上対馬町玖須	
対馬振興局	対馬市	446-I-033	浜久須在所川	浜久須(ﾊ)	対馬市上対馬町浜久須	
対馬振興局	対馬市	446-I-034	富ヶ浦	富ヶ浦	対馬市上対馬町富ヶ浦	
対馬振興局	対馬市	446-I-035	網代浦川	網代浦川	対馬市上対馬町網代	
対馬振興局	対馬市	446-I-036	瀬ノ浦川	瀬ノ浦川	対馬市上対馬町網代	
対馬振興局	対馬市	446-I-037	シイサギ川	シイサギ川	対馬市上対馬町網代	
対馬振興局	対馬市	446-I-038	井ノ浦川	井ノ浦川	対馬市上対馬町網代	
対馬振興局	対馬市	446-I-039	比田勝川	横網代川	対馬市上対馬町比田勝	
対馬振興局	対馬市	446-I-040	比田勝川	江尻川(ﾛ)	対馬市上対馬町比田勝	
対馬振興局	対馬市	446-I-041	比田勝川	江尻川(ｲ)	対馬市上対馬町比田勝	
対馬振興局	対馬市	446-I-042	比田勝川	段ノ𨻶川	対馬市上対馬町比田勝	
対馬振興局	対馬市	446-I-043	比田勝川	比田勝(ｲ)	対馬市上対馬町比田勝	
対馬振興局	対馬市	446-I-044	比田勝川	比田勝(ﾛ)	対馬市上対馬町比田勝	
対馬振興局	対馬市	446-I-045	南在所川	南在所川	対馬市上対馬町比田勝	
対馬振興局	対馬市	446-I-046	ダラノ木川	ダラノ木川	対馬市上対馬町比田勝	
対馬振興局	対馬市	446-I-047	ダラノ木川	ダラノ木川(ﾛ)	対馬市上対馬町比田勝	
対馬振興局	対馬市	446-I-048	ダラノ木川ｲ	ダラノ木川(ｲ)	対馬市上対馬町比田勝	
対馬振興局	対馬市	446-I-049	古里川	在所陽川	対馬市上対馬町古里	
対馬振興局	対馬市	446-I-050	上古里川	田越川(ﾛ)	対馬市上対馬町古里	
対馬振興局	対馬市	446-I-051	西泊	西泊	対馬市上対馬町西泊	
対馬振興局	対馬市	446-I-052	泉	泉	対馬市上対馬町泉	
対馬振興局	対馬市	446-I-053	泉川	泉在所川(ﾊ)	対馬市上対馬町泉	
対馬振興局	対馬市	446-I-054	泉川	泉在所川(ﾛ)	対馬市上対馬町泉	
対馬振興局	対馬市	446-I-055	泉川	泉在所川(ｲ)	対馬市上対馬町泉	

注）危険渓流Ⅰとは、危険区域内に人家が５戸以上等（５戸未満であっても官公署及び学校、病院、社会福祉施設等の要配慮者利用施設等のある場合を含む）ある場合の当該区域に流入する渓流

危険渓流　Ⅱ

管轄事務所	市町名	渓流番号	水系名	渓流名	所在地	備考
対馬振興局	対馬市	441-Ⅱ-001	阿連川	在家ノ一川	対馬市厳原町阿連	
対馬振興局	対馬市	441-Ⅱ-002	阿連川	多田川	対馬市厳原町阿連	
対馬振興局	対馬市	441-Ⅱ-003	佐須川	若田川(ｲ)	対馬市厳原町下原	
対馬振興局	対馬市	441-Ⅱ-004	佐須川	若田川(ﾊ)	対馬市厳原町下原	
対馬振興局	対馬市	441-Ⅱ-005	佐須川	若田川(ﾛ)	対馬市厳原町下原	
対馬振興局	対馬市	441-Ⅱ-006	佐須川	三隈谷(ｲ)	対馬市厳原町若田	
対馬振興局	対馬市	441-Ⅱ-007	佐須川	三隈谷(ﾛ)	対馬市厳原町若田	
対馬振興局	対馬市	441-Ⅱ-008	佐須川	士富沢	対馬市厳原町士富	
対馬振興局	対馬市	441-Ⅱ-009	佐須川	日掛川(ﾛ)	対馬市厳原町日掛	
対馬振興局	対馬市	441-Ⅱ-010	佐須川	大阪川(ﾛ)	対馬市厳原町樫根	
対馬振興局	対馬市	441-Ⅱ-011	佐須川	大阪川(ｲ)	対馬市厳原町樫根	
対馬振興局	対馬市	441-Ⅱ-012	椎根川	坂口川	対馬市厳原町椎根	
対馬振興局	対馬市	441-Ⅱ-013	上槻川	上槻在家川(ﾛ)	対馬市厳原町上槻	
対馬振興局	対馬市	441-Ⅱ-014	上槻川	上槻在家川	対馬市厳原町上槻	
対馬振興局	対馬市	441-Ⅱ-015	久根川	上槻在家川(ｲ)	対馬市厳原町久根田舎	
対馬振興局	対馬市	441-Ⅱ-016	久根川	上槻在家川(ﾛ)	対馬市厳原町久根田舎	
対馬振興局	対馬市	441-Ⅱ-017	久根川	補陀洛山川(ｲ)	対馬市厳原町久根田舎	
対馬振興局	対馬市	441-Ⅱ-018	久根川	久根田舎在家川(ｲ)	対馬市厳原町久根田舎	
対馬振興局	対馬市	441-Ⅱ-019	瀬川	丸隈川	対馬市厳原町内山	
対馬振興局	対馬市	441-Ⅱ-020	瀬川	豆酘瀬川	対馬市厳原町豆酘瀬	
対馬振興局	対馬市	441-Ⅱ-021	神田川	権現川	対馬市厳原町豆酘	
対馬振興局	対馬市	441-Ⅱ-022	浅藻東谷川	浅藻東谷	対馬市厳原町浅藻	
対馬振興局	対馬市	441-Ⅱ-023	内院川	大田川	対馬市厳原町豆酘内院	
対馬振興局	対馬市	441-Ⅱ-024	久和川	中原川	対馬市厳原町久和	
対馬振興局	対馬市	441-Ⅱ-025	安神川	下原川	対馬市厳原町安神	
対馬振興局	対馬市	441-Ⅱ-026	久田川	久田川船	対馬市厳原町堀田	
対馬振興局	対馬市	441-Ⅱ-027	松伐崎川	松伐崎川(ｲ)	対馬市厳原町厳原	
対馬振興局	対馬市	441-Ⅱ-028	嶽ノ下川	嶽ノ下川	対馬市厳原町厳原	
対馬振興局	対馬市	441-Ⅱ-029	小浦川	樫塚川(ﾛ)	対馬市厳原町小浦	
対馬振興局	対馬市	441-Ⅱ-030	小浦川	小浦川(ｲ)	対馬市厳原町小浦	
対馬振興局	対馬市	441-Ⅱ-031	小浦川	小浦川(ﾊ)	対馬市厳原町小浦	
対馬振興局	対馬市	441-Ⅱ-032	小浦川	小浦川(ﾆ)	対馬市厳原町小浦	
対馬振興局	対馬市	441-Ⅱ-033	小浦川	小浦川(ﾎ)	対馬市厳原町小浦	
対馬振興局	対馬市	442-Ⅱ-001	濃部在所川ﾊ	濃部在所川(ﾊ)	対馬市美津島町濃部	
対馬振興局	対馬市	442-Ⅱ-002	濃部在所川ﾆ	濃部在所川(ﾆ)	対馬市美津島町濃部	
対馬振興局	対馬市	442-Ⅱ-003	濃部在所川ﾎ	濃部在所川(ﾎ)	対馬市美津島町濃部	
対馬振興局	対馬市	442-Ⅱ-004	大山	大山	対馬市美津島町大山	
対馬振興局	対馬市	442-Ⅱ-005	竜石黒川	竜石黒川	対馬市美津島町犬吠	
対馬振興局	対馬市	442-Ⅱ-006	水浦川	水浦川	対馬市美津島町鴨居瀬	
対馬振興局	対馬市	442-Ⅱ-007	鴨居瀬ｲ	鴨居瀬(ｲ)	対馬市美津島町鴨居瀬	
対馬振興局	対馬市	442-Ⅱ-008	鴨居瀬ﾛ	鴨居瀬(ﾛ)	対馬市美津島町鴨居瀬	
対馬振興局	対馬市	442-Ⅱ-009	住吉	住吉	対馬市美津島町鴨居瀬	
対馬振興局	対馬市	442-Ⅱ-010	幸崎川	幸崎川	対馬市美津島町鴨居瀬	
対馬振興局	対馬市	442-Ⅱ-011	幸崎ｲ	幸崎(ｲ)	対馬市美津島町鴨居瀬	
対馬振興局	対馬市	442-Ⅱ-012	幸崎ﾛ	幸崎(ﾛ)	対馬市美津島町鴨居瀬	
対馬振興局	対馬市	442-Ⅱ-013	芦浦ｲ	芦浦(ｲ)	対馬市美津島町芦浦	
対馬振興局	対馬市	442-Ⅱ-014	ニツ手川ﾊ	ニツ手川(ﾊ)	対馬市美津島町芦浦	
対馬振興局	対馬市	442-Ⅱ-015	ニツ手川二	ニツ手川(ﾆ)	対馬市美津島町芦浦	
対馬振興局	対馬市	442-Ⅱ-016	大畠川	大畠川	対馬市美津島町芦浦	
対馬振興局	対馬市	442-Ⅱ-017	賀谷浦	賀谷浦	対馬市美津島町賀谷	
対馬振興局	対馬市	442-Ⅱ-018	賀谷川	賀谷川(ｲ)	対馬市美津島町質谷	
対馬振興局	対馬市	442-Ⅱ-019	賀谷川	賀谷川(ﾛ)	対馬市美津島町賀谷	
対馬振興局	対馬市	442-Ⅱ-020	屋敷畑川ﾛ	屋敷畑川(ﾛ)	対馬市美津島町賀谷	
対馬振興局	対馬市	442-Ⅱ-021	屋敷畑川ﾊ	屋敷畑川(ﾊ)	対馬市美津島町賀谷	
対馬振興局	対馬市	442-Ⅱ-022	屋敷畑川ﾎ	屋敷畑川(ﾎ)	対馬市美津島町賀谷	
対馬振興局	対馬市	442-Ⅱ-023	ナロウ川	ナロウ川	対馬市美津島町賀谷	
対馬振興局	対馬市	442-Ⅱ-024	沖島	沖島	対馬市美津島町沖島	
対馬振興局	対馬市	442-Ⅱ-025	クラノモト川	クラノモト川	対馬市美津島町久須保	

危険渓流　Ⅱ

管轄事務所	市町名	渓流番号	水系名	渓流名	所在地	備考
対馬振興局	対馬市	442-Ⅱ-026	ナガテ川	ナガテ川	対馬市美津島町昼ヶ浦	
対馬振興局	対馬市	442-Ⅱ-027	黒瀬在所川	黒瀬在所(ﾛ)	対馬市美津島町黒瀬	
対馬振興局	対馬市	442-Ⅱ-028	クセン畠川	クセン畠川	対馬市美津島町箕形	
対馬振興局	対馬市	442-Ⅱ-029	セキ川ﾊ	セキ川(ﾊ)	対馬市美津島町箕形	
対馬振興局	対馬市	442-Ⅱ-030	セキ川ﾛ	セキ川(ﾛ)	対馬市美津島町箕形	
対馬振興局	対馬市	442-Ⅱ-031	セキ川ｲ	セキ川(ｲ)	対馬市美津島町箕形	
対馬振興局	対馬市	442-Ⅱ-032	加志川	ウヅ川	対馬市美津島町加志	
対馬振興局	対馬市	442-Ⅱ-033	加志川	ケサヘグチ川(ｲ)	対馬市美津島町加志	
対馬振興局	対馬市	442-Ⅱ-034	加志川	カゲ平ロ川(ﾛ)	対馬市美津島町加志	
対馬振興局	対馬市	442-Ⅱ-035	今里川	在家川	対馬市美津島町今里	
対馬振興局	対馬市	442-Ⅱ-036	今里川	在家川	対馬市美津島町今里	
対馬振興局	対馬市	442-Ⅱ-037	今里川	在家川	対馬市美津島町今里	
対馬振興局	対馬市	442-Ⅱ-038	今里川	在家川	対馬市美津島町今里	
対馬振興局	対馬市	442-Ⅱ-039	今里川	在家川(ﾎ)	対馬市美津島町今里	
対馬振興局	対馬市	442-Ⅱ-040	在家川ﾁ	在家川(ﾁ)	対馬市美津島町今里	
対馬振興局	対馬市	442-Ⅱ-041	尾崎川	尾崎(ｲ)	対馬市美津島町尾崎	
対馬振興局	対馬市	442-Ⅱ-042	尾崎川	尾崎(ﾛ)	対馬市美津島町尾崎	
対馬振興局	対馬市	442-Ⅱ-043	尾崎ﾊ	尾崎(ﾊ)	対馬市美津島町尾崎	
対馬振興局	対馬市	442-Ⅱ-044	尾崎ﾆ	尾崎(ﾆ)	対馬市美津島町尾崎	
対馬振興局	対馬市	442-Ⅱ-045	根緒原陰川	根緒原陰川	対馬市美津島町根緒	
対馬振興局	対馬市	442-Ⅱ-046	雞知川	浜ノ原陰川(ｲ)	対馬市美津島町雞知	
対馬振興局	対馬市	442-Ⅱ-047	雞知川	浜ノ原陰川(ﾛ)	対馬市美津島町雞知	
対馬振興局	対馬市	442-Ⅱ-048	雞知川	雞知原下陽川	対馬市美津島町雞知	
対馬振興局	対馬市	442-Ⅱ-049	浜田原下湯川	浜田原下陽川	対馬市美津島町雞知	
対馬振興局	対馬市	442-Ⅱ-050	樽ヶ浜	樽ヶ浜	対馬市美津島町雞知	
対馬振興局	対馬市	442-Ⅱ-051	陽樽ノ浜川ｲ	陽樽ノ浜川(ｲ)	対馬市美津島町雞知	
対馬振興局	対馬市	442-Ⅱ-052	陽樽ノ浜川ｲ	陽樽ノ浜川(ﾛ)	対馬市美津島町雞知	
対馬振興局	対馬市	442-Ⅱ-053	樽浜陰川	樽浜陰川	対馬市美津島町雞知	
対馬振興局	対馬市	442-Ⅱ-054	面天奈	面天奈	対馬市美津島町面天奈	
対馬振興局	対馬市	443-Ⅱ-001	田川	大竹川	対馬市豊玉町田	
対馬振興局	対馬市	443-Ⅱ-002	田川	柿木川	対馬市豊玉町田	
対馬振興局	対馬市	443-Ⅱ-003	田川	銘採川(ｲ)	対馬市豊玉町田	
対馬振興局	対馬市	443-Ⅱ-004	田川	銘採川(ﾛ)	対馬市豊玉町田	
対馬振興局	対馬市	443-Ⅱ-005	銘浦川	浜平川	対馬市豊玉町銘	
対馬振興局	対馬市	443-Ⅱ-006	銘川	銘原用	対馬市豊玉町銘	
対馬振興局	対馬市	443-Ⅱ-007	銘川	陰平川	対馬市豊玉町銘	
対馬振興局	対馬市	443-Ⅱ-008	小綱川	小綱川(ｲ)	対馬市豊玉町小綱	
対馬振興局	対馬市	443-Ⅱ-009	小綱川	小綱川(ﾛ)	対馬市豊玉町小綱	
対馬振興局	対馬市	443-Ⅱ-010	大綱川	大綱川(ｲ)	対馬市豊玉町大綱	
対馬振興局	対馬市	443-Ⅱ-011	大綱川	大綱川(ﾛ)	対馬市豊玉町大綱	
対馬振興局	対馬市	443-Ⅱ-012	大綱川	荷船川	対馬市豊玉町大綱	
対馬振興局	対馬市	443-Ⅱ-013	荷船川	荷船川(ｲ)	対馬市豊玉町大綱	
対馬振興局	対馬市	443-Ⅱ-014	志多浦川	志多浦川	対馬市豊玉町志多浦	
対馬振興局	対馬市	443-Ⅱ-015	妙見川	妙見川	対馬市豊玉町妙見	
対馬振興局	対馬市	443-Ⅱ-016	加藤川	加藤川(ﾛ)	対馬市豊玉町加藤	
対馬振興局	対馬市	443-Ⅱ-017	加藤川	加藤川(ﾆ)	対馬市豊玉町加藤	
対馬振興局	対馬市	443-Ⅱ-018	貝口川	小貝口川(ｲ)	対馬市豊玉町貝口	
対馬振興局	対馬市	443-Ⅱ-019	貝口川	小貝口川(ﾛ)	対馬市豊玉町貝口	
対馬振興局	対馬市	443-Ⅱ-020	貝口川	カリンコ川	対馬市豊玉町貝口	
対馬振興局	対馬市	443-Ⅱ-021	貝口川	貝口川(ｲ)	対馬市豊玉町貝口	
対馬振興局	対馬市	443-Ⅱ-022	貝口川	貝口川(ﾛ)	対馬市豊玉町貝口	
対馬振興局	対馬市	443-Ⅱ-023	貝口川	貝口川(ﾊ)	対馬市豊玉町貝口	
対馬振興局	対馬市	443-Ⅱ-024	佐保川	寺壇川	対馬市豊玉町佐保	
対馬振興局	対馬市	443-Ⅱ-025	佐保川	シゲノダン川	対馬市豊玉町佐保	
対馬振興局	対馬市	443-Ⅱ-026	佐保川	タケサト川	対馬市豊玉町佐保	
対馬振興局	対馬市	443-Ⅱ-027	佐保川	ボウカ採川	対馬市豊玉町佐保	
対馬振興局	対馬市	443-Ⅱ-028	卯麦川	卯麦浜川	対馬市豊玉町卯麦	
対馬振興局	対馬市	443-Ⅱ-029	卯麦川	里原川(ﾊ)	対馬市豊玉町卯麦	
対馬振興局	対馬市	443-Ⅱ-030	卯麦川	里原川(ﾛ)	対馬市豊玉町卯麦	

危険渓流　Ⅱ

管轄事務所	市町名	渓流番号	水系名	渓流名	所在地	備考
対馬振興局	対馬市	443-Ⅱ-031	卯麦川	里原川(ｲ)	対馬市豊玉町卯麦	
対馬振興局	対馬市	443-Ⅱ-032	糠川	砥石渕川(ｲ)	対馬市豊玉町糠	
対馬振興局	対馬市	443-Ⅱ-033	糠川	砥石渕川(ﾛ)	対馬市豊玉町糠	
対馬振興局	対馬市	443-Ⅱ-034	糠川	糠川(ｲ)	対馬市豊玉町糠	
対馬振興局	対馬市	443-Ⅱ-035	糠川	糠川(ﾛ)	対馬市豊玉町糠	
対馬振興局	対馬市	443-Ⅱ-036	仁位川	仁位下川	対馬市豊玉町仁位	
対馬振興局	対馬市	443-Ⅱ-037	仁位川	仁位上川(ｲ)	対馬市豊玉町仁位	
対馬振興局	対馬市	443-Ⅱ-038	仁位川	仁位上川(ﾛ)	対馬市豊玉町仁位	
対馬振興局	対馬市	443-Ⅱ-039	仁位川	長田丸川(ｲ)	対馬市豊玉町仁位	
対馬振興局	対馬市	443-Ⅱ-040	仁位川	坂ノ間川(ｲ)	対馬市豊玉町仁位	
対馬振興局	対馬市	443-Ⅱ-041	仁位川	坂ノ間川(ﾛ)	対馬市豊玉町仁位	
対馬振興局	対馬市	443-Ⅱ-042	仁位川	仁位川	対馬市豊玉町仁位	
対馬振興局	対馬市	443-Ⅱ-043	貝鮒川	貝鮒川	対馬市豊玉町貝鮒	
対馬振興局	対馬市	443-Ⅱ-044	糸瀬浦川	糸瀬浦川	対馬市豊玉町糸瀬	
対馬振興局	対馬市	443-Ⅱ-045	和板川	和板川(ﾛ)	対馬市豊玉町和板	
対馬振興局	対馬市	443-Ⅱ-046	和板川	地主原川	対馬市豊玉町和板	
対馬振興局	対馬市	443-Ⅱ-047	和板川	地主原川上川	対馬市豊玉町和板	
対馬振興局	対馬市	443-Ⅱ-048	和板川	和板川(ﾊ)	対馬市豊玉町和板	
対馬振興局	対馬市	443-Ⅱ-049	深浦川	深浦川	対馬市豊玉町塩浜	
対馬振興局	対馬市	443-Ⅱ-050	塩浜川	塩浜川(ﾄ)	対馬市豊玉町塩浜	
対馬振興局	対馬市	443-Ⅱ-051	塩浜川	塩浜川(ﾍ)	対馬市豊玉町塩浜	
対馬振興局	対馬市	443-Ⅱ-052	塩浜川	塩浜川(ﾎ)	対馬市豊玉町塩浜	
対馬振興局	対馬市	443-Ⅱ-053	塩浜川	塩浜川(ﾊ)	対馬市豊玉町塩浜	
対馬振興局	対馬市	443-Ⅱ-054	塩浜川	塩浜川(ｲ)	対馬市豊玉町塩浜	
対馬振興局	対馬市	443-Ⅱ-055	塩浜川	塩浜川(ﾆ)	対馬市豊玉町塩浜	
対馬振興局	対馬市	443-Ⅱ-056	見世浦川	見世浦川(ﾍ)	対馬市豊玉町見世浦	
対馬振興局	対馬市	443-Ⅱ-057	見世浦川	見世浦川(ﾊ)	対馬市豊玉町見世浦	
対馬振興局	対馬市	443-Ⅱ-058	見世浦川	見世浦川ﾎ	対馬市豊玉町見世浦	
対馬振興局	対馬市	443-Ⅱ-059	見世浦川	見世浦川(ﾆ)	対馬市豊玉町見世浦	
対馬振興局	対馬市	443-Ⅱ-060	見世浦川	見世浦川(ﾊ)	対馬市豊玉町見世浦	
対馬振興局	対馬市	443-Ⅱ-061	見世浦川	見世浦川(ﾛ)	対馬市豊玉町見世浦	
対馬振興局	対馬市	443-Ⅱ-062	見世浦川	見世浦川(ﾄ)	対馬市豊玉町見世浦	
対馬振興局	対馬市	443-Ⅱ-063	見世浦川	見世浦川(ｲ)	対馬市豊玉町見世浦	
対馬振興局	対馬市	443-Ⅱ-064	横浦川	横浦川	対馬市豊玉町横浦	
対馬振興局	対馬市	443-Ⅱ-065	浦底川	浦底川(ｲ)	対馬市豊玉町浦底	
対馬振興局	対馬市	443-Ⅱ-066	浦底川	浦底川(ﾛ)	対馬市豊玉町浦底	
対馬振興局	対馬市	443-Ⅱ-067	鑓川川	鑓川川	対馬市豊玉町鑓川	
対馬振興局	対馬市	443-Ⅱ-068	砥浦川	カシタケ川	対馬市豊玉町戸ノ浦	
対馬振興局	対馬市	443-Ⅱ-069	曽川	陰在所川(ｲ)	対馬市豊玉町曽	
対馬振興局	対馬市	443-Ⅱ-070	曽川	陰在所川(ﾛ)	対馬市豊玉町曽	
対馬振興局	対馬市	443-Ⅱ-071	曽川	中在所川(ｲ)	対馬市豊玉町曽	
対馬振興局	対馬市	443-Ⅱ-072	曽川	中在所川(ﾛ)	対馬市豊玉町曽	
対馬振興局	対馬市	443-Ⅱ-073	曽浜川(ｲ)	曽浜川(ｲ)	対馬市豊玉町曽	
対馬振興局	対馬市	443-Ⅱ-074	曽浜川(ﾛ)	曽浜川(ﾛ)	対馬市豊玉町曽	
対馬振興局	対馬市	443-Ⅱ-075	曽浦川	ホドキ川	対馬市豊玉町位ノ端	
対馬振興局	対馬市	443-Ⅱ-076	位ノ端川	位ノ端川	対馬市豊玉町位ノ端	
対馬振興局	対馬市	444-Ⅱ-001	津柳川	三根道川	対馬市峰町津柳	
対馬振興局	対馬市	444-Ⅱ-002	狩尾川	狩尾川	対馬市峰町狩尾	
対馬振興局	対馬市	444-Ⅱ-003	俵炭川(ﾛ)	俵炭川(ﾛ)	対馬市峰町三根	
対馬振興局	対馬市	444-Ⅱ-004	俵炭川(ｲ)	俵炭川(ｲ)	対馬市峰町三根	
対馬振興局	対馬市	444-Ⅱ-005	三根川	郡川内川	対馬市峰町三根	
対馬振興局	対馬市	444-Ⅱ-006	三根川	田志川(ﾍ)	対馬市峰町三根	
対馬振興局	対馬市	444-Ⅱ-007	三根川	田志川(ﾆ)	対馬市峰町三根	
対馬振興局	対馬市	444-Ⅱ-008	三根川	田志川(ﾊ)	対馬市峰町三根	
対馬振興局	対馬市	444-Ⅱ-009	三根川	田志川(ﾛ)	対馬市峰町三根	
対馬振興局	対馬市	444-Ⅱ-010	三根川	平江川	対馬市峰町三根	
対馬振興局	対馬市	444-Ⅱ-011	三根川	ナカノ内川	対馬市峰町三根	
対馬振興局	対馬市	444-Ⅱ-012	三根川	中里川	対馬市峰町中里	
対馬振興局	対馬市	444-Ⅱ-013	三根川	田口採川	対馬市峰町三根	

危険渓流　Ⅱ

管轄事務所	市町名	渓流番号	水系名	渓流名	所在地	備考
対馬振興局	対馬市	444-Ⅱ-014	白岳川	元白岳川	対馬市峰町吉田	
対馬振興局	対馬市	444-Ⅱ-015	吉田川	浜の採川	対馬市峰町吉田	
対馬振興局	対馬市	444-Ⅱ-016	吉田川	長畠川	対馬市峰町吉田	
対馬振興局	対馬市	444-Ⅱ-017	吉田川	吉田在家川	対馬市峰町吉田	
対馬振興局	対馬市	444-Ⅱ-018	櫛川	櫛在家川	対馬市峰町櫛	
対馬振興局	対馬市	444-Ⅱ-019	向在家川	向在家川	対馬市峰町櫛	
対馬振興局	対馬市	444-Ⅱ-020	突毛川	突毛川	対馬市峰町櫛	
対馬振興局	対馬市	444-Ⅱ-021	佐賀川	イノ採川	対馬市峰町佐賀	
対馬振興局	対馬市	444-Ⅱ-022	佐賀川	佐賀川(ﾛ)	対馬市峰町佐賀	
対馬振興局	対馬市	444-Ⅱ-023	佐賀川	ムカエ川(ﾆ)	対馬市峰町佐賀	
対馬振興局	対馬市	444-Ⅱ-024	志越川	志越川(ｲ)	対馬市峰町志越	
対馬振興局	対馬市	444-Ⅱ-025	志越川	志越川(ﾊ)	対馬市峰町志越	
対馬振興局	対馬市	445-Ⅱ-003	佐須奈乙ﾛ	佐須奈乙(ﾛ)	対馬市上県虹佐須奈乙	
対馬振興局	対馬市	445-Ⅱ-004	佐須奈川	川内道陽川	対馬市上県町佐須奈乙	
対馬振興局	対馬市	445-Ⅱ-005	佐須奈川	川道川内陽(ｲ)	対馬市上県町佐須奈乙	
対馬振興局	対馬市	445-Ⅱ-006	佐須奈川	川内道陰川	対馬市上県町佐須奈乙	
対馬振興局	対馬市	445-Ⅱ-007	佐須奈川	川道川内陰(ﾊ)	対馬市上県町佐須奈乙	
対馬振興局	対馬市	445-Ⅱ-008	佐須奈川	久須内原川	対馬市上県町佐須奈乙	
対馬振興局	対馬市	445-Ⅱ-009	大地川	大地川	対馬市上県町大地	
対馬振興局	対馬市	445-Ⅱ-010	佐護川	ﾜﾋﾙ川	対馬市上県町北里	
対馬振興局	対馬市	445-Ⅱ-011	佐護川	恵古(1)	対馬市上県町佐護東里	
対馬振興局	対馬市	445-Ⅱ-012	佐護川	恵古(4)	対馬市上県町佐護東里	
対馬振興局	対馬市	445-Ⅱ-013	佐護川	春日原川	対馬市上県町佐護東里	
対馬振興局	対馬市	445-Ⅱ-014	佐護川	舟志ノ内川	対馬市上県町舟志ノ内	
対馬振興局	対馬市	445-Ⅱ-015	佐護川	中山川	対馬市上県町中山	
対馬振興局	対馬市	445-Ⅱ-016	佐護川	大保家(ﾊ)	対馬市上県町大保家	
対馬振興局	対馬市	445-Ⅱ-017	佐護川	大保家(ﾛ)	対馬市上県町大保家	
対馬振興局	対馬市	445-Ⅱ-018	佐護川	大保家(ｲ)	対馬市上県町大保家	
対馬振興局	対馬市	445-Ⅱ-019	佐護川	佐護	対馬市上県町佐護東里	
対馬振興局	対馬市	445-Ⅱ-020	志多留	志多留	対馬市上県町御園	
対馬振興局	対馬市	445-Ⅱ-021	御園	御園	対馬市上県町御園	
対馬振興局	対馬市	445-Ⅱ-022	犬ヶ浦ﾊ	犬ヶ浦(ﾊ)	対馬市上県町犬ヶ浦	
対馬振興局	対馬市	445-Ⅱ-023	仁田川	下里川(ﾛ)	対馬市上県町仁田	
対馬振興局	対馬市	445-Ⅱ-024	仁田川	宮ノ原川(ﾛ)	対馬市上県町仁田	
対馬振興局	対馬市	445-Ⅱ-025	仁田川	宮ノ原川	対馬市上県町仁田	
対馬振興局	対馬市	445-Ⅱ-026	仁田川	原内川	対馬市上県町宮原	
対馬振興局	対馬市	445-Ⅱ-027	仁田川	シゲノ採川	対馬市上県町宮原	
対馬振興局	対馬市	445-Ⅱ-028	仁田川	中栗栖川	対馬市上県町中栗栖	
対馬振興局	対馬市	445-Ⅱ-029	仁田川	馬道川	対馬市上県町仁田	
対馬振興局	対馬市	445-Ⅱ-030	仁田川	アジガイ川	対馬市上県町仁田	
対馬振興局	対馬市	445-Ⅱ-031	仁田川	飼所在家川(ｲ)	対馬市上県町飼所	
対馬振興局	対馬市	445-Ⅱ-032	鹿見川	鹿見(ｲ)	対馬市上県町鹿見	
対馬振興局	対馬市	445-Ⅱ-033	鹿見川	鹿見(ﾊ)	対馬市上県町鹿見	
対馬振興局	対馬市	445-Ⅱ-034	久原川	久在川原家(ﾎ)	対馬市上県町久原	
対馬振興局	対馬市	445-Ⅱ-035	久在川原家ｲ	久在川原家(ﾛ)	対馬市上県町久原	
対馬振興局	対馬市	445-Ⅱ-036	久在川原家ｲ	久在川原家(ｲ)	対馬市上県町久原	
対馬振興局	対馬市	446-Ⅱ-001	鰐浦川	鰐浦(ﾛ)	対馬市上対馬町鰐浦	
対馬振興局	対馬市	446-Ⅱ-002	採ノ山川	採ノ山川	対馬市上対馬町大浦	
対馬振興局	対馬市	446-Ⅱ-003	大浦川	大浦	対馬市上対馬町大浦	
対馬振興局	対馬市	446-Ⅱ-004	大浦川	浜在所川	対馬市上対馬町大浦	
対馬振興局	対馬市	446-Ⅱ-005	向在所川	向在所川	対馬市上対馬町河内	
対馬振興局	対馬市	446-Ⅱ-006	河内川	河内在所川	対馬市上対馬町河内	
対馬振興局	対馬市	446-Ⅱ-007	河内川	河内在所川(ｲ)	対馬市上対馬町河内	
対馬振興局	対馬市	446-Ⅱ-008	小鹿川	小鹿	対馬市上対馬町小鹿	
対馬振興局	対馬市	446-Ⅱ-009	古小鹿川	古小鹿川	対馬市上対馬町鰯ケ浦	
対馬振興局	対馬市	446-Ⅱ-010	浜ノ採川	浜ノ採川(ﾛ)	対馬市上対馬町一重	
対馬振興局	対馬市	446-Ⅱ-011	一重川	ショウズ川	対馬市上対馬町一重	
対馬振興局	対馬市	446-Ⅱ-012	ヲバル川	ヲバル川(ﾊ)	対馬市上対馬町琴	
対馬振興局	対馬市	446-Ⅱ-013	ヲバル川	ヲバル川(ﾛ)	対馬市上対馬町琴	

危険渓流　Ⅱ

管轄事務所	市町名	渓流番号	水系名	渓流名	所在地	備考
対馬振興局	対馬市	446-Ⅱ-014	ヲバル川	ヲバル川(ｲ)	対馬市上対馬町琴	
対馬振興局	対馬市	446-Ⅱ-015	琴川	上在家川(ﾛ)	対馬市上対馬町琴	
対馬振興局	対馬市	446-Ⅱ-016	柳ヶ浦川	柳ヶ浦川	対馬市上対馬町郷浦	
対馬振興局	対馬市	446-Ⅱ-017	五根緒川	ウステ川	対馬市上対馬町五根緒	
対馬振興局	対馬市	446-Ⅱ-018	舟志川	中原川	対馬市上対馬町舟志	
対馬振興局	対馬市	446-Ⅱ-019	舟志川	黒塚原川	対馬市上対馬町舟志	
対馬振興局	対馬市	446-Ⅱ-020	大増西在所川	大増西在所川	対馬市上対馬町大増	
対馬振興局	対馬市	446-Ⅱ-021	大増川	東在所川	対馬市上対馬町大増	
対馬振興局	対馬市	446-Ⅱ-022	大増川	大増(ｲ)	対馬市上対馬町大増	
対馬振興局	対馬市	446-Ⅱ-023	大増ﾛ	大増(ﾛ)	対馬市上対馬町大増	
対馬振興局	対馬市	446-Ⅱ-024	浜久須ｲ	浜久須(ｲ)	対馬市上対馬町浜久須	
対馬振興局	対馬市	446-Ⅱ-025	浜久須ﾛ	浜久須(ﾛ)	対馬市上対馬町浜久須	
対馬振興局	対馬市	446-Ⅱ-026	玖須川	玖須在所川(ｲ)	対馬市上対馬町玖須	
対馬振興局	対馬市	446-Ⅱ-027	浜久須在所川	浜久須在所川(ﾛ)	対馬市上対馬町浜久須	
対馬振興局	対馬市	446-Ⅱ-028	浜久須在所川	浜久須在所川(ｲ)	対馬市上対馬町浜久須	
対馬振興局	対馬市	446-Ⅱ-029	上ノ原陰川	上ノ原陰川	対馬市上対馬町浜久須	
対馬振興局	対馬市	446-Ⅱ-030	一箱川	一箱川	対馬市上対馬町唐舟志	
対馬振興局	対馬市	446-Ⅱ-031	唐舟志	唐舟志	対馬市上対馬町唐舟志	
対馬振興局	対馬市	446-Ⅱ-032	井ノ浦川	井ノ浦川(ｲ)	対馬市上対馬町網代	
対馬振興局	対馬市	446-Ⅱ-033	比田勝川	横網代川	対馬市上対馬町比田勝	
対馬振興局	対馬市	446-Ⅱ-034	井ノ浦川	井ノ浦(ﾛ)	対馬市上対馬町網代	
対馬振興局	対馬市	446-Ⅱ-035	井ノ浦川	井ノ涌(ﾊ)	対馬市上対馬町網代	
対馬振興局	対馬市	446-Ⅱ-036	比田勝川	獅子腐川	対馬市上対馬町比田勝	
対馬振興局	対馬市	446-Ⅱ-037	上古里川	古里	対馬市上対馬町古里	
対馬振興局	対馬市	446-Ⅱ-038	上古里川	田越川(ｲ)	対馬市上対馬町古里	
対馬振興局	対馬市	446-Ⅱ-039	上古里川	田越川(ﾊ)	対馬市上対馬町古里	

注）危険渓流Ⅱとは、危険区域内に人家が１～４戸ある場合の当該区域に流入する渓流

危険渓流　Ⅲ

管轄事務所	市町名	渓流番号	水系名	渓流名	所在地	備考
対馬振興局	対馬市	441-Ⅲ-001	久田川	ヨサル渕川(ハ)	対馬市厳原町久田	
対馬振興局	対馬市	441-Ⅲ-002	園下川	園下北谷(1)	対馬市厳原町阿連	
対馬振興局	対馬市	441-Ⅲ-003	園下川	園下北谷(2)	対馬市厳原町阿連	
対馬振興局	対馬市	441-Ⅲ-004	園下川	園下北谷(3)	対馬市厳原町阿連	
対馬振興局	対馬市	441-Ⅲ-005	園下川	園下東谷(1)	対馬市厳原町阿連	
対馬振興局	対馬市	441-Ⅲ-006	園下川	園下東谷(2)	対馬市厳原町阿連	
対馬振興局	対馬市	441-Ⅲ-007	園下川	園下東谷(3)	対馬市厳原町阿連	
対馬振興局	対馬市	441-Ⅲ-008	園下川	園下東谷(4)	対馬市厳原町阿連	
対馬振興局	対馬市	441-Ⅲ-009	丸山北谷川	丸山北谷(1)	対馬市厳原町阿連	
対馬振興局	対馬市	441-Ⅲ-010	丸山北谷川	丸山北谷(2)	対馬市厳原町阿連	
対馬振興局	対馬市	441-Ⅲ-011	佐須川	寺ノ北川(2)	対馬市厳原町小茂田	
対馬振興局	対馬市	441-Ⅲ-012	佐須川	寺ノ北川(1)	対馬市厳原町小茂田	
対馬振興局	対馬市	441-Ⅲ-013	佐須川	寺ノ北川(3)	対馬市厳原町小茂田	
対馬振興局	対馬市	441-Ⅲ-014	佐須川	下原西川(1)	対馬市厳原町小茂田	
対馬振興局	対馬市	441-Ⅲ-015	佐須川	下原西川(2)	対馬市厳原町小茂田	
対馬振興局	対馬市	441-Ⅲ-016	佐須川	下原西川(3)	対馬市厳原町小茂田	
対馬振興局	対馬市	441-Ⅲ-017	佐須川	下原中川	対馬市厳原町下原	
対馬振興局	対馬市	441-Ⅲ-018	佐須川	大平谷	対馬市厳原町下原	
対馬振興局	対馬市	441-Ⅲ-019	佐須川	士富谷(1)	対馬市厳原町士富	
対馬振興局	対馬市	441-Ⅲ-020	佐須川	士富谷(2)	対馬市厳原町士富	
対馬振興局	対馬市	441-Ⅲ-021	佐須川	士富谷(1)	対馬市厳原町士富	
対馬振興局	対馬市	441-Ⅲ-022	佐須川	柳ノ壇谷	対馬市厳原町士富	
対馬振興局	対馬市	441-Ⅲ-023	佐須川	大板川(1)	対馬市厳原町樫根	
対馬振興局	対馬市	441-Ⅲ-024	佐須川	大板川(2)	対馬市厳原町樫根	
対馬振興局	対馬市	441-Ⅲ-025	佐須川	大板川(3)	対馬市厳原町樫根	
対馬振興局	対馬市	441-Ⅲ-026	佐須川	床谷西川	対馬市厳原町下原	
対馬振興局	対馬市	441-Ⅲ-027	椎根川	椎根浜川	対馬市厳原町椎根	
対馬振興局	対馬市	441-Ⅲ-028	椎根川	坂口北川	対馬市厳原町椎根	
対馬振興局	対馬市	441-Ⅲ-029	椎根川	黒岳南谷(1)	対馬市厳原町椎根	
対馬振興局	対馬市	441-Ⅲ-030	椎根川	黒岳南谷(2)	対馬市厳原町椎根	
対馬振興局	対馬市	441-Ⅲ-031	椎根川	白山東谷	対馬市厳原町椎根	
対馬振興局	対馬市	441-Ⅲ-032	椎根川	浦ノ原川(1)	対馬市厳原町椎根	
対馬振興局	対馬市	441-Ⅲ-033	上槻川	狩山谷	対馬市厳原町上槻	
対馬振興局	対馬市	441-Ⅲ-034	上槻川	狩山西沢	対馬市厳原町上槻	
対馬振興局	対馬市	441-Ⅲ-035	久根田舎北川	天原沢(1)	対馬市厳原町上槻	
対馬振興局	対馬市	441-Ⅲ-036	久根田舎北川	天原沢(2)	対馬市厳原町上槻	
対馬振興局	対馬市	441-Ⅲ-037	久根田舎北川	天原沢(3)	対馬市厳原町上槻	
対馬振興局	対馬市	441-Ⅲ-038	久根田舎北川	久根田舎北川(1)	対馬市厳原町久根田舎	
対馬振興局	対馬市	441-Ⅲ-039	久根田舎北川	久根田舎北川(2)	対馬市厳原町久根田舎	
対馬振興局	対馬市	441-Ⅲ-040	久根田舎西川	久根田舎西川	対馬市厳原町久根田舎	
対馬振興局	対馬市	441-Ⅲ-041	久根川	銀山上北川(1)	対馬市厳原町久根田舎	
対馬振興局	対馬市	441-Ⅲ-042	久根川	銀山上北川(2)	対馬市厳原町久根田舎	
対馬振興局	対馬市	441-Ⅲ-043	久根川	銀山上北川(3)	対馬市厳原町久根田舎	
対馬振興局	対馬市	441-Ⅲ-044	久根川	銀山上南川	対馬市厳原町久根田舎	
対馬振興局	対馬市	441-Ⅲ-045	久根川	増木庭谷	対馬市厳原町久根浜	
対馬振興局	対馬市	441-Ⅲ-046	南大平川	南大平沢(4)	対馬市厳原町久根浜	
対馬振興局	対馬市	441-Ⅲ-047	南大平川	南大平沢(1)	対馬市厳原町久根浜	
対馬振興局	対馬市	441-Ⅲ-048	南大平川	南大平沢(2)	対馬市厳原町久根浜	
対馬振興局	対馬市	441-Ⅲ-049	南大平川	南大平沢(3)	対馬市厳原町久根浜	
対馬振興局	対馬市	441-Ⅲ-050	南大平川	南大平沢(5)	対馬市厳原町久根浜	
対馬振興局	対馬市	441-Ⅲ-051	瀬川	祠ノ北川	対馬市厳原町	
対馬振興局	対馬市	441-Ⅲ-052	瀬川	内山東沢	対馬市厳原町内山	
対馬振興局	対馬市	441-Ⅲ-053	瀬川	瀬浦川	対馬市厳原町豆酘瀬	
対馬振興局	対馬市	441-Ⅲ-054	乱川	雲刺山川	対馬市厳原町豆酘	
対馬振興局	対馬市	441-Ⅲ-055	浅藻浦北川	浅藻浦北川	対馬市厳原町浅藻	
対馬振興局	対馬市	441-Ⅲ-056	内院川	内院浦北(1)	対馬市厳原町豆酘内院	
対馬振興局	対馬市	441-Ⅲ-057	内院川	内院浦北(2)	対馬市厳原町豆酘内院	
対馬振興局	対馬市	441-Ⅲ-058	内院川	内院浦北(3)	対馬市厳原町与良内院	
対馬振興局	対馬市	441-Ⅲ-059	久和川	西久和谷	対馬市厳原町久和	

危険渓流　Ⅲ

管轄事務所	市町名	渓流番号	水系名	渓流名	所在地	備考
対馬振興局	対馬市	441-Ⅲ-060	阿須川	隠蔵寺谷	対馬市厳原町桟原	
対馬振興局	対馬市	442-Ⅲ-001	和板浦	和板浦(1)	対馬市美津島町濃部	
対馬振興局	対馬市	442-Ⅲ-002	和板浦	和板浦(2)	対馬市美津島町膿部	
対馬振興局	対馬市	442-Ⅲ-003	和板浦	和板浦(3)	対馬市美津島町濃部	
対馬振興局	対馬市	442-Ⅲ-004	濃部東川	前ノ瀬(1)	対馬市美津島町濃部	
対馬振興局	対馬市	442-Ⅲ-005	濃部東川	前ノ瀬(2)	対馬市美津島町濃部	
対馬振興局	対馬市	442-Ⅲ-006	濃部東川	前ノ瀬(3)	対馬市美津島町濃部	
対馬振興局	対馬市	442-Ⅲ-007	濃部東川	前ノ瀬(4)	対馬市美津島町濃部	
対馬振興局	対馬市	442-Ⅲ-008	濃部東川	前ノ瀬(5)	対馬市美津島町濃部	
対馬振興局	対馬市	442-Ⅲ-009	濃部東川	前ノ瀬(6)	対馬市美津島町濃部	
対馬振興局	対馬市	442-Ⅲ-010	濃部東川	前ノ瀬(7)	対馬市美津島町濃部	
対馬振興局	対馬市	442-Ⅲ-011	濃部東川	前ノ瀬(8)	対馬市美津島町濃部	
対馬振興局	対馬市	442-Ⅲ-012	濃部東川	前ノ瀬(9)	対馬市美津島町濃部	
対馬振興局	対馬市	442-Ⅲ-013	濃部東川	前ノ瀬(10)	対馬市美津島町濃部	
対馬振興局	対馬市	442-Ⅲ-014	玉調浦	玉調浦(1)	対馬市美津島町玉調	
対馬振興局	対馬市	442-Ⅲ-015	玉調浦	玉調浦(2)	対馬市美津島町玉調	
対馬振興局	対馬市	442-Ⅲ-016	畠ノ浦	畠ノ浦	対馬市美津島町畠浦	
対馬振興局	対馬市	442-Ⅲ-017	芦浦	芦浦南(1)	対馬市美津島町芦浦	
対馬振興局	対馬市	442-Ⅲ-018	芦浦	芦浦南(2)	対馬市美津島町芦浦	
対馬振興局	対馬市	442-Ⅲ-019	芦浦	芦浦北(1)	対馬市美津島町芦浦	
対馬振興局	対馬市	442-Ⅲ-020	芦浦	芦浦北(2)	対馬市美津島町芦浦	
対馬振興局	対馬市	442-Ⅲ-021	芦浦	芦浦北(3)	対馬市美津島町芦浦	
対馬振興局	対馬市	442-Ⅲ-022	芦浦	芦浦北(4)	対馬市美津島町芦浦	
対馬振興局	対馬市	442-Ⅲ-023	芦浦	芦浦北(5)	対馬市美津島町芦浦	
対馬振興局	対馬市	442-Ⅲ-024	芦浦	芦浦北(6)	対馬市美津島町芦浦	
対馬振興局	対馬市	442-Ⅲ-025	芦浦	芦浦北(7)	対馬市美津島町芦浦	
対馬振興局	対馬市	442-Ⅲ-026	芦浦	芦浦北(8)	対馬市美津島町芦浦	
対馬振興局	対馬市	442-Ⅲ-027	ニツ手川	ニツ手川(1)	対馬市美津島町芦浦	
対馬振興局	対馬市	442-Ⅲ-028	賀谷川	賀谷南(1)	対馬市美津島町賀谷	
対馬振興局	対馬市	442-Ⅲ-029	賀谷川	賀谷南(2)	対馬市美津島町賀谷	
対馬振興局	対馬市	442-Ⅲ-030	賀谷川	賀谷南(3)	対馬市美津島町賀谷	
対馬振興局	対馬市	442-Ⅲ-031	賀谷川	賀谷南(4)	対馬市美津島町賀谷	
対馬振興局	対馬市	442-Ⅲ-032	賀谷川	賀谷南(5)	対馬市美津島町賀谷	
対馬振興局	対馬市	442-Ⅲ-033	賀谷川	賀谷南(6)	対馬市美津島町賀谷	
対馬振興局	対馬市	442-Ⅲ-034	賀谷川	賀谷南(7)	対馬市美津島町賀谷	
対馬振興局	対馬市	442-Ⅲ-035	賀谷川	賀谷川(1)	対馬市美津島町賀谷	
対馬振興局	対馬市	442-Ⅲ-036	賀谷川	賀谷川(2)	対馬市美津島町賀谷	
対馬振興局	対馬市	442-Ⅲ-037	賀谷川	賀谷川(3)	対馬市美津島町賀谷	
対馬振興局	対馬市	442-Ⅲ-038	緒方在所川	緒方在所川(1)	対馬市美津島町緒方	
対馬振興局	対馬市	442-Ⅲ-039	向平川	向平川(1)	対馬市美津島町緒方	
対馬振興局	対馬市	442-Ⅲ-040	クラノモト川	クラノモト川(1)	対馬市美津島町久須保	
対馬振興局	対馬市	442-Ⅲ-041	クラノモト川	クラノモト川(2)	対馬市美津島町久須保	
対馬振興局	対馬市	442-Ⅲ-042	クラノモト川	クラノモト川(3)	対馬市美津島町久須保	
対馬振興局	対馬市	442-Ⅲ-043	クラノモト川	クラノモト川(4)	対馬市美津島町久須保	
対馬振興局	対馬市	442-Ⅲ-044	クラノモト川	クラノモト川(5)	対馬市美津島町久須保	
対馬振興局	対馬市	442-Ⅲ-045	梅木川	倉峠南沢(1)	対馬市美津島町焼松	
対馬振興局	対馬市	442-Ⅲ-046	梅木川	倉峠南沢(2)	対馬市美津島町焼松	
対馬振興局	対馬市	442-Ⅲ-047	梅木川	倉峠南沢(3)	対馬市美津島町焼松	
対馬振興局	対馬市	442-Ⅲ-048	梅木川	倉峠南沢(4)	対馬市美津島町焼松	
対馬振興局	対馬市	442-Ⅲ-049	梅木川	久須岳南沢	対馬市美津島町焼松	
対馬振興局	対馬市	442-Ⅲ-050	梅木川	久須岳東沢(1)	対馬市美津島町久須ヶ浜	
対馬振興局	対馬市	442-Ⅲ-051	梅木川	久須岳東沢(2)	対馬市美津島町久須ヶ浜	
対馬振興局	対馬市	442-Ⅲ-052	久須ヶ浜	久須ヶ浜西(1)	対馬市美津島町久須ヶ浜	
対馬振興局	対馬市	442-Ⅲ-053	久須ヶ浜	久須ヶ浜西(2)	対馬市美津島町久須ヶ浜	
対馬振興局	対馬市	442-Ⅲ-054	久須ヶ浜	久須ヶ浜西(3)	対馬市美津島町久須ヶ浜	
対馬振興局	対馬市	442-Ⅲ-055	洲藻川	洲藻南沢(1)	対馬市美津島町洲藻	
対馬振興局	対馬市	442-Ⅲ-056	洲藻川	洲藻南沢(2)	対馬市美津島町洲藻	
対馬振興局	対馬市	442-Ⅲ-057	洲藻川	洲藻南沢(3)	対馬市美津島町洲藻	
対馬振興局	対馬市	442-Ⅲ-058	洲藻川	洲藻北沢	対馬市美津島町洲藻	

危険渓流　Ⅲ

管轄事務所	市町名	渓流番号	水系名	渓流名	所在地	備考
対馬振興局	対馬市	442-Ⅲ-059	セキ川	セキ川(1)	対馬市美津島町箕形	
対馬振興局	対馬市	442-Ⅲ-060	吹崎浦	吹崎浦(1)	対馬市美津島町吹崎	
対馬振興局	対馬市	442-Ⅲ-061	吹崎浦	吹崎浦(2)	対馬市美津島町吹崎	
対馬振興局	対馬市	442-Ⅲ-062	吹崎浦	吹崎浦(3)	対馬市美津島町吹崎	
対馬振興局	対馬市	442-Ⅲ-063	吹崎浦	吹崎浦(4)	対馬市美津島町吹崎	
対馬振興局	対馬市	442-Ⅲ-064	吹崎浦	吹崎浦(5)	対馬市美津島町吹崎	
対馬振興局	対馬市	442-Ⅲ-065	加志浦	加志浦(1)	対馬市美津島町加志	
対馬振興局	対馬市	442-Ⅲ-066	加志浦	加志浦(2)	対馬市美津島町加志	
対馬振興局	対馬市	442-Ⅲ-067	加志浦	加志浦(3)	対馬市美津島町加志	
対馬振興局	対馬市	442-Ⅲ-068	加志浦	加志浦(4)	対馬市美津島町加志	
対馬振興局	対馬市	442-Ⅲ-069	加志浦	加志浦(5)	対馬市美津島町加志	
対馬振興局	対馬市	442-Ⅲ-070	加志川	神社東沢(1)	対馬市美津島町加志	
対馬振興局	対馬市	442-Ⅲ-071	加志川	神社東沢(2)	対馬市美津島町加志	
対馬振興局	対馬市	442-Ⅲ-072	加志川	神社北沢(1)	対馬市美津島町加志	
対馬振興局	対馬市	442-Ⅲ-073	加志川	神社北沢(2)	対馬市美津島町加志	
対馬振興局	対馬市	442-Ⅲ-074	加志川	神社西沢(1)	対馬市美津島町加志	
対馬振興局	対馬市	442-Ⅲ-075	加志川	神社西沢(2)	対馬市美津島町加志	
対馬振興局	対馬市	442-Ⅲ-076	加志川	神社南沢(1)	対馬市美津島町加志	
対馬振興局	対馬市	442-Ⅲ-077	加志川	神社南沢(2)	対馬市美津島町加志	
対馬振興局	対馬市	442-Ⅲ-078	加志川	加志河口	対馬市美津島町加志	
対馬振興局	対馬市	442-Ⅲ-079	今里川	在家川(1)	対馬市美津島町今里	
対馬振興局	対馬市	442-Ⅲ-080	今里川	在家川(2)	対馬市美津島町今里	
対馬振興局	対馬市	442-Ⅲ-081	今里川	在家川(3)	対馬市美津島町今里	
対馬振興局	対馬市	442-Ⅲ-082	今里川	在家川(4)	対馬市美津島町今里	
対馬振興局	対馬市	442-Ⅲ-083	今里川	在家川(5)	対馬市美津島町今里	
対馬振興局	対馬市	442-Ⅲ-084	今里川	在家川(6)	対馬市美津島町今里	
対馬振興局	対馬市	442-Ⅲ-085	今里川	在家川(7)	対馬市美津島町今里	
対馬振興局	対馬市	442-Ⅲ-086	今里浦	今里浦	対馬市美津島町今里	
対馬振興局	対馬市	442-Ⅲ-087	八斗時壇山東川	八斗時壇山東川	対馬市美津島町尾崎	
対馬振興局	対馬市	442-Ⅲ-088	八斗時壇山北川	八斗時壇山北川	対馬市美津島町尾崎	
対馬振興局	対馬市	442-Ⅲ-089	雞知川	真星浜(1)	対馬市美津島町根緒	
対馬振興局	対馬市	442-Ⅲ-090	雞知川	真星浜(2)	対馬市美津島町根緒	
対馬振興局	対馬市	442-Ⅲ-091	雞知川	真星浜(3)	対馬市美津島町根緒	
対馬振興局	対馬市	442-Ⅲ-092	雞知川	浜ノ原川(1)	対馬市美津島町雞知	
対馬振興局	対馬市	442-Ⅲ-093	雞知川	雞知南川	対馬市美津島町雞知	
対馬振興局	対馬市	442-Ⅲ-094	雞知川	雞知ダム東沢(1)	対馬市美津島町焼松	
対馬振興局	対馬市	442-Ⅲ-095	雞知川	雞知ダム東沢(2)	対馬市美津島町焼松	
対馬振興局	対馬市	442-Ⅲ-096	樽ヶ浜	空港西沢(1)	対馬市美津島町樽ヶ浜	
対馬振興局	対馬市	442-Ⅲ-097	樽ヶ浜	空港西沢(2)	対馬市美津島町樽ヶ浜	
対馬振興局	対馬市	442-Ⅲ-098	大船越	大船越(1)	対馬市美津島町大船越	
対馬振興局	対馬市	442-Ⅲ-099	大船越	大船越(2)	対馬市美津島町大船越	
対馬振興局	対馬市	442-Ⅲ-100	大船越	大船越(3)	対馬市美津島町大船越	
対馬振興局	対馬市	442-Ⅲ-101	大船越	大船越(4)	対馬市美津島町大船越	
対馬振興局	対馬市	442-Ⅲ-102	大船越	大船越(5)	対馬市美津島町大船越	
対馬振興局	対馬市	443-Ⅲ-001	田川	八割トンネル西沢	対馬市豊玉町田	
対馬振興局	対馬市	443-Ⅲ-002	田川	上里北沢(1)	対馬市豊玉町田	
対馬振興局	対馬市	443-Ⅲ-003	田川	上里北沢(2)	対馬市豊玉町田	
対馬振興局	対馬市	443-Ⅲ-004	田川	柿里南沢	対馬市豊玉町田	
対馬振興局	対馬市	443-Ⅲ-005	田川	十善寺隆道北	対馬市豊玉町田	
対馬振興局	対馬市	443-Ⅲ-006	銘浦	遠見山東	対馬市豊玉町銘	
対馬振興局	対馬市	443-Ⅲ-007	小綱川	小綱小学校北沢(1)	対馬市豊玉町小綱	
対馬振興局	対馬市	443-Ⅲ-008	小綱川	小綱小学校北沢(2)	対馬市豊玉町小綱	
対馬振興局	対馬市	443-Ⅲ-009	小綱川	小綱小学校北沢(3)	対馬市豊玉町小綱	
対馬振興局	対馬市	443-Ⅲ-010	大綱川	大綱川(1)	対馬市豊玉町大綱	
対馬振興局	対馬市	443-Ⅲ-011	妙見川	妙見川(1)	対馬市豊玉町妙見	
対馬振興局	対馬市	443-Ⅲ-012	妙見川	妙見川(2)	対馬市豊玉町妙見	
対馬振興局	対馬市	443-Ⅲ-013	妙見川	妙見川(3)	対馬市豊玉町妙見	
対馬振興局	対馬市	443-Ⅲ-014	妙見川	妙見川(4)	対馬市豊玉町妙見	
対馬振興局	対馬市	443-Ⅲ-015	加藤川	加藤川(1)	対馬市豊玉町加藤	

危険渓流　Ⅲ

管轄事務所	市町名	渓流番号	水系名	渓流名	所在地	備考
対馬振興局	対馬市	443-Ⅲ-016	加藤川	加藤川(2)	対馬市豊玉町加藤	
対馬振興局	対馬市	443-Ⅲ-017	加藤川	加藤川(3)	対馬市豊玉町加藤	
対馬振興局	対馬市	443-Ⅲ-018	加藤川	加藤川(4)	対馬市豊玉町加藤	
対馬振興局	対馬市	443-Ⅲ-019	加藤川	加藤川(5)	対馬市豊玉町加藤	
対馬振興局	対馬市	443-Ⅲ-020	深見川	フカリ浦北(1)	対馬市豊玉町加藤	
対馬振興局	対馬市	443-Ⅲ-021	深見川	フカリ浦北(2)	対馬市豊玉町加藤	
対馬振興局	対馬市	443-Ⅲ-022	深見川	フカリ浦北(3)	対馬市豊玉町加藤	
対馬振興局	対馬市	443-Ⅲ-023	深見川	フカリ浦北(4)	対馬市豊玉町加藤	
対馬振興局	対馬市	443-Ⅲ-024	貝口浦	金蔵山南	対馬市豊玉町貝口	
対馬振興局	対馬市	443-Ⅲ-025	貝口浦	貝口浦南(1)	対馬市豊玉町貝口	
対馬振興局	対馬市	443-Ⅲ-026	貝口浦	貝口浦南(2)	対馬市豊玉町貝口	
対馬振興局	対馬市	443-Ⅲ-027	貝口浦	貝口浦南西(1)	対馬市豊玉町貝口	
対馬振興局	対馬市	443-Ⅲ-028	貝口浦	貝口浦南西(2)	対馬市豊玉町貝口	
対馬振興局	対馬市	443-Ⅲ-029	貝口浦	貝口浦南西(3)	対馬市豊玉町貝口	
対馬振興局	対馬市	443-Ⅲ-030	貝口浦	貝口浦南西(4)	対馬市豊玉町貝口	
対馬振興局	対馬市	443-Ⅲ-031	貝口浦	貝口浦南西(5)	対馬市豊玉町貝口	
対馬振興局	対馬市	443-Ⅲ-032	貝口浦	貝口浦南西(6)	対馬市豊玉町貝口	
対馬振興局	対馬市	443-Ⅲ-033	貝口浦	貝口浦北(1)	対馬市豊玉町貝口	
対馬振興局	対馬市	443-Ⅲ-034	貝口浦	貝口浦北(2)	対馬市豊玉町貝口	
対馬振興局	対馬市	443-Ⅲ-035	貝口浦	貝口浦北(3)	対馬市豊玉町貝口	
対馬振興局	対馬市	443-Ⅲ-036	佐保浦	佐保浦川(1)	対馬市豊玉町佐保	
対馬振興局	対馬市	443-Ⅲ-037	佐保浦	佐保浦川(2)	対馬市豊玉町佐保	
対馬振興局	対馬市	443-Ⅲ-038	卯麦浦	卯麦浦	対馬市豊玉町卯麦	
対馬振興局	対馬市	443-Ⅲ-039	糠浦	糠浦	対馬市豊玉町糠	
対馬振興局	対馬市	443-Ⅲ-040	糠川	糠川	対馬市豊玉町糠	
対馬振興局	対馬市	443-Ⅲ-041	仁位川	仁位川(1)	対馬市豊玉町仁位	
対馬振興局	対馬市	443-Ⅲ-042	仁位川	仁位川(2)	対馬市豊玉町仁位	
対馬振興局	対馬市	443-Ⅲ-043	仁位川	仁位川(3)	対馬市豊玉町仁位	
対馬振興局	対馬市	443-Ⅲ-044	仁位川	仁位川(4)	対馬市豊玉町仁位	
対馬振興局	対馬市	443-Ⅲ-045	嵯峨浦	嵯峨浦東(1)	対馬市豊玉町嵯峨	
対馬振興局	対馬市	443-Ⅲ-046	嵯峨浦	嵯峨浦東(2)	対馬市豊玉町嵯峨	
対馬振興局	対馬市	443-Ⅲ-047	嵯峨浦	嵯峨浦東(3)	対馬市豊玉町嵯峨	
対馬振興局	対馬市	443-Ⅲ-048	貝鮒川	貝鮒川(1)	対馬市豊玉町貝鮒	
対馬振興局	対馬市	443-Ⅲ-049	貝鮒川	貝鮒川(2)	対馬市豊玉町貝鮒	
対馬振興局	対馬市	443-Ⅲ-050	貝鮒川	貝鮒川(3)	対馬市豊玉町貝鮒	
対馬振興局	対馬市	443-Ⅲ-051	貝鮒川	貝鮒川(4)	対馬市豊玉町貝鮒	
対馬振興局	対馬市	443-Ⅲ-052	貝鮒川	貝鮒川(5)	対馬市豊玉町員鮒	
対馬振興局	対馬市	443-Ⅲ-053	貝鮒川	貝鮒川(6)	対馬市豊玉町貝鮒	
対馬振興局	対馬市	443-Ⅲ-054	糸瀬川	糸瀬川西上流沢(1)	対馬市豊玉町糸瀬	
対馬振興局	対馬市	443-Ⅲ-055	糸瀬川	糸瀬川西上流沢(2)	対馬市豊玉町糸瀬	
対馬振興局	対馬市	443-Ⅲ-056	糸瀬川	糸瀬川西上流沢(3)	対馬市豊玉町糸瀬	
対馬振興局	対馬市	443-Ⅲ-057	糸瀬川	糸瀬川西上流沢(4)	対馬市豊玉町糸瀬	
対馬振興局	対馬市	443-Ⅲ-058	志賀川	志賀川(1)	対馬市豊玉町和板	
対馬振興局	対馬市	443-Ⅲ-059	志賀川	志賀川(2)	対馬市豊玉町和板	
対馬振興局	対馬市	443-Ⅲ-060	志賀川	志賀川(3)	対馬市豊玉町和板	
対馬振興局	対馬市	443-Ⅲ-061	志賀川	志賀川(4)	対馬市豊玉町和板	
対馬振興局	対馬市	443-Ⅲ-062	浦底川	浦底南	対馬市豊玉町浦底	
対馬振興局	対馬市	443-Ⅲ-063	鑓川南川	大漁港	対馬市豊玉町鑓川	
対馬振興局	対馬市	443-Ⅲ-064	鑓川北川	鑓川北(1)	対馬市豊玉町鑓川	
対馬振興局	対馬市	443-Ⅲ-065	鑓川北川	鑓川北(2)	対馬市豊玉町鑓川	
対馬振興局	対馬市	443-Ⅲ-066	曽川	阿乃瀬山西谷(1)	対馬市豊玉町曽	
対馬振興局	対馬市	443-Ⅲ-067	曽川	阿乃瀬山西谷(2)	対馬市豊玉町曽	
対馬振興局	対馬市	443-Ⅲ-068	曽川	阿乃瀬山西谷(3)	対馬市豊玉町曽	
対馬振興局	対馬市	443-Ⅲ-069	曽川	曽西沢(1)	対馬市豊玉町曽	
対馬振興局	対馬市	443-Ⅲ-070	曽川	曽西沢(2)	対馬市豊玉町曽	
対馬振興局	対馬市	443-Ⅲ-071	曽川	樫郷山西(1)	対馬市豊玉町曽	
対馬振興局	対馬市	443-Ⅲ-072	曽川	樫郷山西(2)	対馬市豊玉町曽	
対馬振興局	対馬市	443-Ⅲ-073	曽川	樫郷山西(3)	対馬市豊玉町曽	
対馬振興局	対馬市	443-Ⅲ-015	加藤川	加藤川(1)	対馬市豊玉町加藤	

危険渓流　Ⅲ

管轄事務所	市町名	渓流番号	水系名	渓流名	所在地	備考
対馬振興局	対馬市	443-Ⅲ-075	曽川	樫郷山西(5)	対馬市豊玉町曽	
対馬振興局	対馬市	444-Ⅲ-001	津柳川	三根道川(1)	対馬市峰町津柳	
対馬振興局	対馬市	444-Ⅲ-002	津柳川	三根道川(2)	対馬市峰町津柳	
対馬振興局	対馬市	444-Ⅲ-003	津柳川	三根道川(3)	対馬市峰町津柳	
対馬振興局	対馬市	444-Ⅲ-004	津柳川	三根道川(4)	対馬市峰町津柳	
対馬振興局	対馬市	444-Ⅲ-005	津柳川	三根道川(5)	対馬市峰町津柳	
対馬振興局	対馬市	444-Ⅲ-006	狩尾川（イ）	狩尾川（イ）	対馬市峰町三根	
対馬振興局	対馬市	444-Ⅲ-007	長瀬川(1)	長瀬川(1)	対馬市峰町三根	
対馬振興局	対馬市	444-Ⅲ-008	長瀬川(2)	長瀬川(2)	対馬市峰町三根	
対馬振興局	対馬市	444-Ⅲ-009	俵炭川(ハ)	俵炭川(ハ)	対馬市峰町三根	
対馬振興局	対馬市	444-Ⅲ-010	三根川	田志川上流沢(1)	対馬市峰町津柳	
対馬振興局	対馬市	444-Ⅲ-011	三根川	田志川上流沢(2)	対馬市峰町津柳	
対馬振興局	対馬市	444-Ⅲ-012	三根川	上里北(1)	対馬市峰町上里	
対馬振興局	対馬市	444-Ⅲ-013	三根川	上里北(2)	対馬市峰町上里	
対馬振興局	対馬市	444-Ⅲ-014	三根川	上里北(3)	対馬市峰町上里	
対馬振興局	対馬市	444-Ⅲ-015	三根川	上里北(4)	対馬市峰町上里	
対馬振興局	対馬市	444-Ⅲ-016	三根川	大星山西谷(1)	対馬市峰町上里	
対馬振興局	対馬市	444-Ⅲ-017	三根川	大星山西谷(2)	対馬市峰町上里	
対馬振興局	対馬市	444-Ⅲ-018	三根川	大星山西谷(3)	対馬市峰町上里	
対馬振興局	対馬市	444-Ⅲ-019	三根川	大久保川	対馬市峰町大久保	
対馬振興局	対馬市	444-Ⅲ-020	三根川	坂ノ東川(1)	対馬市峰町大久保	
対馬振興局	対馬市	444-Ⅲ-021	三根川	坂ノ東川(2)	対馬市峰町大久保	
対馬振興局	対馬市	444-Ⅲ-022	三根川	ヤマノオク川	対馬市峰町佐賀	
対馬振興局	対馬市	444-Ⅲ-023	三根川	坂ノ西川	対馬市峰町大久保	
対馬振興局	対馬市	444-Ⅲ-024	白岳川	中白岳川	対馬市峰町吉田	
対馬振興局	対馬市	444-Ⅲ-025	白岳ノ社川	白岳ノ社川	対馬市峰町吉田	
対馬振興局	対馬市	444-Ⅲ-026	小吉田川	小吉田川	対馬市峰町吉田	
対馬振興局	対馬市	444-Ⅲ-027	吉田川	西吉田川(1)	対馬市峰町吉田	
対馬振興局	対馬市	444-Ⅲ-028	吉田川	西吉田川(2)	対馬市峰町吉田	
対馬振興局	対馬市	444-Ⅲ-029	吉田川	西吉田川(3)	対馬市峰町吉田	
対馬振興局	対馬市	444-Ⅲ-030	吉田川	南吉田川(1)	対馬市峰町吉田	
対馬振興局	対馬市	444-Ⅲ-031	吉田川	南吉田川(2)	対馬市峰町吉田	
対馬振興局	対馬市	444-Ⅲ-032	吉田川	南吉田川(3)	対馬市峰町吉田	
対馬振興局	対馬市	444-Ⅲ-033	櫛北川(1)	櫛北川(1)	対馬市峰町櫛	
対馬振興局	対馬市	444-Ⅲ-034	櫛北川(2)	櫛北川(2)	対馬市峰町櫛	
対馬振興局	対馬市	444-Ⅲ-035	櫛北川(3)	櫛北川(3)	対馬市峰町櫛	
対馬振興局	対馬市	444-Ⅲ-036	倉坂川	倉坂川(1)	対馬市峰町佐賀	
対馬振興局	対馬市	444-Ⅲ-037	倉坂川	倉坂川(2)	対馬市峰町佐賀	
対馬振興局	対馬市	444-Ⅲ-038	倉坂川	倉坂川(3)	対馬市峰町佐賀	
対馬振興局	対馬市	444-Ⅲ-039	倉坂川	倉坂川(4)	対馬市峰町佐賀	
対馬振興局	対馬市	444-Ⅲ-040	倉坂川	倉坂川(5)	対馬市峰町佐賀	
対馬振興局	対馬市	444-Ⅲ-041	佐賀浦	佐賀浦川	対馬市峰町佐賀	
対馬振興局	対馬市	444-Ⅲ-042	佐賀川	イノ𠮷川(1)	対馬市峰町佐賀	
対馬振興局	対馬市	444-Ⅲ-043	佐賀川	上佐賀川(1)	対馬市峰町佐賀	
対馬振興局	対馬市	444-Ⅲ-044	佐賀川	上佐賀川(2)	対馬市峰町佐賀	
対馬振興局	対馬市	444-Ⅲ-045	佐護ノ𠮷川	佐護ノ𠮷川(1)	対馬市峰町志多賀	
対馬振興局	対馬市	444-Ⅲ-046	佐護ノ𠮷川	佐護ノ𠮷川(2)	対馬市峰町志多賀	
対馬振興局	対馬市	444-Ⅲ-047	佐護ノ𠮷川	佐護ノ𠮷川(3)	対馬市峰町志多賀	
対馬振興局	対馬市	444-Ⅲ-048	佐護ノ𠮷川	佐護ノ𠮷川(4)	対馬市峰町志多賀	
対馬振興局	対馬市	444-Ⅲ-049	志多賀川	志多賀川(1)	対馬市峰町志多賀	
対馬振興局	対馬市	444-Ⅲ-050	志多賀川	志多賀川(2)	対馬市峰町志多賀	
対馬振興局	対馬市	444-Ⅲ-051	志多賀川	志多賀川(3)	対馬市峰町志多賀	
対馬振興局	対馬市	444-Ⅲ-052	志多賀川	志多賀川(4)	対馬市峰町志多賀	
対馬振興局	対馬市	444-Ⅲ-053	志多賀川	志多賀川(5)	対馬市峰町志多賀	
対馬振興局	対馬市	444-Ⅲ-054	志多賀川	志多賀川(6)	対馬市峰町志多賀	
対馬振興局	対馬市	444-Ⅲ-055	志多賀川	志多賀川(7)	対馬市峰町志多賀	
対馬振興局	対馬市	444-Ⅲ-056	志越川	志越西川	対馬市峰町志越	
対馬振興局	対馬市	444-Ⅲ-057	志越川	志越川	対馬市峰町志越	
対馬振興局	対馬市	445-Ⅲ-001	西津屋	中原陽川(1)	対馬市上県町西達屋	

危険渓流　Ⅲ

管轄事務所	市町名	渓流番号	水系名	渓流名	所在地	備考
対馬振興局	対馬市	445-Ⅲ-002	西津屋	中原陽川(2)	対馬市上県町西津屋	
対馬振興局	対馬市	445-Ⅲ-003	西津屋	中原陽川(3)	対馬市上県町西津屋	
対馬振興局	対馬市	445-Ⅲ-004	西津屋	中原陽川(4)	対馬市上県町西津屋	
対馬振興局	対馬市	445-Ⅲ-005	西津屋	西津屋(1)	対馬市上県町西津屋	
対馬振興局	対馬市	445-Ⅲ-006	西津屋	西津屋(2)	対馬市上県町西津屋	
対馬振興局	対馬市	445-Ⅲ-007	西津屋	西津屋(3)	対馬市上県町西津屋	
対馬振興局	対馬市	445-Ⅲ-008	佐須奈	川道川内陽(1)	対馬市上県町佐須奈乙	
対馬振興局	対馬市	445-Ⅲ-009	仏崎川(1)	仏崎川(1)	対馬市上県町西津屋	
対馬振興局	対馬市	445-Ⅲ-010	仏崎川(2)	仏崎川(2)	対馬市上県町西津屋	
対馬振興局	対馬市	445-Ⅲ-011	佐須奈川	川道川内陽(2)	対馬市上県町佐須奈乙	
対馬振興局	対馬市	445-Ⅲ-012	佐須奈川	川道川内陽(3)	対馬市上県町佐須奈乙	
対馬振興局	対馬市	445-Ⅲ-013	佐須奈川	浦浜(1)	対馬市上県町佐須奈甲	
対馬振興局	対馬市	445-Ⅲ-014	佐須奈川	浦浜(2)	対馬市上県町佐須奈甲	
対馬振興局	対馬市	445-Ⅲ-015	佐須奈川	塚崎川(1)	対馬市上県町佐須奈甲	
対馬振興局	対馬市	445-Ⅲ-016	佐須奈川	塚崎川(2)	対馬市上県町佐須奈甲	
対馬振興局	対馬市	445-Ⅲ-017	大地川(1)	大地川(1)	対馬市上県町大地	
対馬振興局	対馬市	445-Ⅲ-018	井口浜川(1)	井口浜川(1)	対馬市上県町井口浜	
対馬振興局	対馬市	445-Ⅲ-019	井口浜川(2)	井口浜川(2)	対馬市上県町井口浜	
対馬振興局	対馬市	445-Ⅲ-020	井口浜川	井口浜川(3)	対馬市上県町井口浜	
対馬振興局	対馬市	445-Ⅲ-021	井口浜川	井口浜川(4)	対馬市上県町井口浜	
対馬振興局	対馬市	445-Ⅲ-022	井口浜川	井口浜川(5)	対馬市上県町井口浜	
対馬振興局	対馬市	445-Ⅲ-023	佐護川	美山止川(1)	対馬市上県町佐須奈	
対馬振興局	対馬市	445-Ⅲ-024	佐護川	美山止川(2)	対馬市上県町佐須奈	
対馬振興局	対馬市	445-Ⅲ-025	佐護川	美山止川(3)	対馬市上県町佐須奈	
対馬振興局	対馬市	445-Ⅲ-026	佐護川	深山川	対馬市上県町深山	
対馬振興局	対馬市	445-Ⅲ-027	佐護川	仁田ノ内川(1)	対馬市上県町仁田ノ内	
対馬振興局	対馬市	445-Ⅲ-028	仁田ノ内川	仁田ノ内川(2)	対馬市上県町仁田ノ内	
対馬振興局	対馬市	445-Ⅲ-029	仁田ノ内川	仁田ノ内川(3)	対馬市上県町仁田ノ内	
対馬振興局	対馬市	445-Ⅲ-030	佐護川	中山川(1)	対馬市上県町仁田ノ内	
対馬振興局	対馬市	445-Ⅲ-031	佐護川	長下(3)	対馬市上県町長下	
対馬振興局	対馬市	445-Ⅲ-032	佐護川	長下(4)	対馬市上県町長下	
対馬振興局	対馬市	445-Ⅲ-033	佐護川	大保家(3)	対馬市上県町長下	
対馬振興局	対馬市	445-Ⅲ-034	佐護川	中山川(2)	対馬市上県町中山	
対馬振興局	対馬市	445-Ⅲ-035	佐護川	中山川(3)	対馬市上県町中山	
対馬振興局	対馬市	445-Ⅲ-036	佐護川	中山川(4)	対馬市上県町中山	
対馬振興局	対馬市	445-Ⅲ-037	佐護川	中山川(5)	対馬市上県町中山	
対馬振興局	対馬市	445-Ⅲ-038	佐護川	中山川(6)	対馬市上県町中山	
対馬振興局	対馬市	445-Ⅲ-039	佐護川	中山川(7)	対馬市上県町中山	
対馬振興局	対馬市	445-Ⅲ-040	佐護川	中山川(8)	対馬市上県町中山	
対馬振興局	対馬市	445-Ⅲ-041	佐護川	大保家(1)	対馬市上県町中山	
対馬振興局	対馬市	445-Ⅲ-042	佐護川	大保家(2)	対馬市上県町中山	
対馬振興局	対馬市	445-Ⅲ-043	佐護川	長下(1)	対馬市上県町長下	
対馬振興局	対馬市	445-Ⅲ-044	佐護川	長下(2)	対馬市上県町長下	
対馬振興局	対馬市	445-Ⅲ-045	田ノ浜川	田ノ浜(1)	対馬市上県町田ノ浜	
対馬振興局	対馬市	445-Ⅲ-046	田ノ浜川	田ノ浜(2)	対馬市上県町田ノ浜	
対馬振興局	対馬市	445-Ⅲ-047	田ノ浜川	田ノ浜(3)	対馬市上県町田ノ浜	
対馬振興局	対馬市	445-Ⅲ-048	伊奈川	伊奈川(1)	対馬市上県町伊奈	
対馬振興局	対馬市	445-Ⅲ-049	越高川(1)	越高川(1)	対馬市上県町越高	
対馬振興局	対馬市	445-Ⅲ-050	越高川(2)	越高川(2)	対馬市上県町越高	
対馬振興局	対馬市	445-Ⅲ-051	御園川	御園川(1)	対馬市上県町犬ヶ浦	
対馬振興局	対馬市	445-Ⅲ-052	犬ヶ浦川	大ヶ浦川	対馬市上県町犬ヶ浦	
対馬振興局	対馬市	445-Ⅲ-053	仁田川	宮原(1)	対馬市上県町宮原	
対馬振興局	対馬市	445-Ⅲ-054	仁田川	宮原(2)	対馬市上県町宮原	
対馬振興局	対馬市	445-Ⅲ-055	仁田川	宮原(3)	対馬市上県町宮原	
対馬振興局	対馬市	445-Ⅲ-056	仁田川	宮原(4)	対馬市上県町宮原	
対馬振興局	対馬市	445-Ⅲ-057	仁田川	宮原(5)	対馬市上県町宮原	
対馬振興局	対馬市	445-Ⅲ-058	仁田川	宮原(6)	対馬市上県町宮原	
対馬振興局	対馬市	445-Ⅲ-059	仁田川	宮原(7)	対馬市上県町宮原	
対馬振興局	対馬市	445-Ⅲ-060	仁田川	宮原(8)	対馬市上県町宮原	

危険渓流　Ⅲ

管轄事務所	市町名	渓流番号	水系名	渓流名	所在地	備考
対馬振興局	対馬市	445-Ⅲ-061	仁田川	仁田川(1)	対馬市上県町仁田	
対馬振興局	対馬市	445-Ⅲ-062	仁田川	仁田川(2)	対馬市上県町仁田	
対馬振興局	対馬市	445-Ⅲ-063	仁田川	仁田川(3)	対馬市上県町仁田	
対馬振興局	対馬市	445-Ⅲ-064	仁田川	仁田川(4)	対馬市上県町仁田	
対馬振興局	対馬市	445-Ⅲ-065	仁田川	仁田川(5)	対馬市上県町仁田	
対馬振興局	対馬市	445-Ⅲ-066	飼所川	小鹿(1)	対馬市上県町飼所	
対馬振興局	対馬市	445-Ⅲ-067	飼所川	小鹿(2)	対馬市上県町飼所	
対馬振興局	対馬市	445-Ⅲ-068	飼所川	丸倉山(1)	対馬市上県町久留栖	
対馬振興局	対馬市	445-Ⅲ-069	飼所川	丸倉山(2)	対馬市上県町久留栖	
対馬振興局	対馬市	445-Ⅲ-070	飼所川	坂口(1)	対馬市上県町飼所	
対馬振興局	対馬市	445-Ⅲ-071	飼所川	坂口(2)	対馬市上県町飼所	
対馬振興局	対馬市	445-Ⅲ-072	飼所川	坂口(3)	対馬市上県町飼所	
対馬振興局	対馬市	445-Ⅲ-073	飼所川	坂口(4)	対馬市上県町飼所	
対馬振興局	対馬市	445-Ⅲ-074	飼所川	坂口(5)	対馬市上県町飼所	
対馬振興局	対馬市	445-Ⅲ-075	仁田川	飼所(1)	対馬市上県町飼所	
対馬振興局	対馬市	445-Ⅲ-076	弓張川	弓張川(1)	対馬市上県町越ノ阪	
対馬振興局	対馬市	445-Ⅲ-077	弓張川	弓張川(2)	対馬市上県町越ノ阪	
対馬振興局	対馬市	445-Ⅲ-078	弓張川	弓張川(3)	対馬市上県町越ノ阪	
対馬振興局	対馬市	445-Ⅲ-079	鹿見川	鹿々本(4)	対馬市上県町鹿見	
対馬振興局	対馬市	445-Ⅲ-080	鹿見川	鹿々本(3)	対馬市上県町鹿見	
対馬振興局	対馬市	445-Ⅲ-081	鹿見川	鹿々本(2)	対馬市上県町鹿見	
対馬振興局	対馬市	445-Ⅲ-082	鹿見川	鹿々本(1)	対馬市上県町鹿見	
対馬振興局	対馬市	445-Ⅲ-083	久原川	久在家原(1)	対馬市上県町久原	
対馬振興局	対馬市	445-Ⅲ-084	久原川	久原(1)	対馬市上県町久原	
対馬振興局	対馬市	445-Ⅲ-085	八幡川	八幡	対馬市上県町久原	
対馬振興局	対馬市	445-Ⅲ-086	女連川	女連	対馬市上県町女連	
対馬振興局	対馬市	445-Ⅲ-087	女連川	津柳(1)	対馬市上県町女連	
対馬振興局	対馬市	445-Ⅲ-088	女連川	津柳(2)	対馬市上県町女連	
対馬振興局	対馬市	445-Ⅲ-089	女連川	津柳(3)	対馬市上県町女連	
対馬振興局	対馬市	446-Ⅲ-001	豊川	大櫃谷	対馬市上対馬町豊	
対馬振興局	対馬市	446-Ⅲ-002	千浜川	千浜谷(1)	対馬市上対馬町千浜	
対馬振興局	対馬市	446-Ⅲ-003	千浜川	千浜谷(2)	対馬市上対馬町千浜	
対馬振興局	対馬市	446-Ⅲ-004	千浜川	千浜谷(3)	対馬市上対馬町千浜	
対馬振興局	対馬市	446-Ⅲ-005	千浜川	千浜谷(4)	対馬市上対馬町千浜	
対馬振興局	対馬市	446-Ⅲ-006	大浦川	𨻶ノ山川(1)	対馬市上対馬町大浦	
対馬振興局	対馬市	446-Ⅲ-007	大浦川	古里谷(1)	対馬市上対馬町古里	
対馬振興局	対馬市	446-Ⅲ-008	大浦川	古里谷(2)	対馬市上対馬町古里	
対馬振興局	対馬市	446-Ⅲ-009	大浦川	古里谷(3)	対馬市上対馬町古里	
対馬振興局	対馬市	446-Ⅲ-010	大浦川	古里谷(4)	対馬市上対馬町古里	
対馬振興局	対馬市	446-Ⅲ-011	大浦川	大浦谷(1)	対馬市上対馬町大浦	
対馬振興局	対馬市	446-Ⅲ-012	河内川	河内在所川(1)	対馬市上対馬町河内	
対馬振興局	対馬市	446-Ⅲ-013	河内川	河内在所川(2)	対馬市上対馬町河内	
対馬振興局	対馬市	446-Ⅲ-014	河内川	河内在所川(3)	対馬市上対馬町河内	
対馬振興局	対馬市	446-Ⅲ-015	河内川	河内在所川(4)	対馬市上対馬町河内	
対馬振興局	対馬市	446-Ⅲ-016	小鹿川	鹿打(1)	対馬市上対馬町鹿打	
対馬振興局	対馬市	446-Ⅲ-017	小鹿川	鹿打(2)	対馬市上対馬町鹿打	
対馬振興局	対馬市	446-Ⅲ-018	小鹿川	鹿打(3)	対馬市上対馬町鹿打	
対馬振興局	対馬市	446-Ⅲ-019	小鹿川	鹿打(4)	対馬市上対馬町鹿打	
対馬振興局	対馬市	446-Ⅲ-020	小鹿川	鹿打(5)	対馬市上対馬町鹿打	
対馬振興局	対馬市	446-Ⅲ-021	小鹿川	小鹿(1)	対馬市上対馬町小鹿	
対馬振興局	対馬市	446-Ⅲ-022	小鹿川	小鹿(2)	対馬市上対馬町小鹿	
対馬振興局	対馬市	446-Ⅲ-023	小鹿川	小鹿(3)	対馬市上対馬町小鹿	
対馬振興局	対馬市	446-Ⅲ-024	小鹿川	小鹿(4)	対馬市上対馬町小鹿	
対馬振興局	対馬市	446-Ⅲ-025	小鹿川	小鹿(5)	対馬市上対馬町小鹿	
対馬振興局	対馬市	446-Ⅲ-026	浜ノ川	浜ノ川(1)	対馬市上対馬町一重	
対馬振興局	対馬市	446-Ⅲ-027	浜ノ川	浜ノ川(2)	対馬市上対馬町一重	
対馬振興局	対馬市	446-Ⅲ-028	浜ノ川	浜ノ川(3)	対馬市上対馬町一重	
対馬振興局	対馬市	446-Ⅲ-029	浜ノ川	浜ノ川(4)	対馬市上対馬町一重	
対馬振興局	対馬市	446-Ⅲ-030	剣島北川	剣島北	対馬市上対馬町芦見	

危険渓流　Ⅲ

管轄事務所	市町名	渓流番号	水系名	渓流名	所在地	備考
対馬振興局	対馬市	446-Ⅲ-031	ヲバル川	ヲバル川(1)	対馬市上対馬町琴	
対馬振興局	対馬市	446-Ⅲ-032	ヲバル川	ヲバル川(2)	対馬市上対馬町琴	
対馬振興局	対馬市	446-Ⅲ-033	芦見川	城岳東(1)	対馬市上対馬町琴	
対馬振興局	対馬市	446-Ⅲ-034	芦見川	城岳東(2)	対馬市上対馬町琴	
対馬振興局	対馬市	446-Ⅲ-035	ヲバル川	ヲバル川(3)	対馬市上対馬町琴	
対馬振興局	対馬市	446-Ⅲ-036	ヲバル川	ヲバル川(4)	対馬市上対馬町琴	
対馬振興局	対馬市	446-Ⅲ-037	ヲバル川	ヲバル川(5)	対馬市上対馬町琴	
対馬振興局	対馬市	446-Ⅲ-038	茂木川	茂木(1)	対馬市上対馬町茂木	
対馬振興局	対馬市	446-Ⅲ-039	茂木川	茂木(2)	対馬市上対馬町茂木	
対馬振興局	対馬市	446-Ⅲ-040	茂木北川	茂木北(1)	対馬市上対馬町茂木	
対馬振興局	対馬市	446-Ⅲ-041	茂木北川	茂木北(2)	対馬市上対馬町茂木	
対馬振興局	対馬市	446-Ⅲ-042	茂木北川	茂木北(3)	対馬市上対馬町茂木	
対馬振興局	対馬市	446-Ⅲ-043	茂木北川	茂木北(4)	対馬市上対馬町茂木	
対馬振興局	対馬市	446-Ⅲ-044	五根緒南川	五根緒南(1)	対馬市上対馬町五根緒	
対馬振興局	対馬市	446-Ⅲ-045	五根緒南川	五根緒南(2)	対馬市上対馬町五根緒	
対馬振興局	対馬市	446-Ⅲ-046	五根緒南川	五根緒南(3)	対馬市上対馬町五根緒	
対馬振興局	対馬市	446-Ⅲ-047	五根緒南川	五根緒南(4)	対馬市上対馬町五根緒	
対馬振興局	対馬市	446-Ⅲ-048	舟志川	樫岳(1)	対馬市上対馬町中原	
対馬振興局	対馬市	446-Ⅲ-049	舟志川	樫岳(2)	対馬市上対馬町中原	
対馬振興局	対馬市	446-Ⅲ-050	舟志川	樫岳(3)	対馬市上対馬町中原	
対馬振興局	対馬市	446-Ⅲ-051	舟志川	舟志川(1)	対馬市上対馬町舟志	
対馬振興局	対馬市	446-Ⅲ-052	舟志川	舟志川(2)	対馬市上対馬町舟志	
対馬振興局	対馬市	446-Ⅲ-053	舟志川	舟志川(3)	対馬市上対馬町舟志	
対馬振興局	対馬市	446-Ⅲ-054	舟志川	舟志川(4)	対馬市上対馬町舟志	
対馬振興局	対馬市	446-Ⅲ-055	大増川	大増川(1)	対馬市上対馬町大増	
対馬振興局	対馬市	446-Ⅲ-056	大増川	大増川(2)	対馬市上対馬町大増	
対馬振興局	対馬市	446-Ⅲ-057	玖須川	玖須在所川(1)	対馬市上対馬町浜久須	
対馬振興局	対馬市	446-Ⅲ-058	浜久須在所川	浜久須(1)	対馬市上対馬町浜久須	
対馬振興局	対馬市	446-Ⅲ-059	浜久須在所川	浜久須(2)	対馬市上対馬町浜久須	
対馬振興局	対馬市	446-Ⅲ-060	浜久須在所川	浜久須(3)	対馬市上対馬町浜久須	
対馬振興局	対馬市	446-Ⅲ-061	浜久須在所川	浜久須(4)	対馬市上対馬町浜久須	
対馬振興局	対馬市	446-Ⅲ-062	浜久須在所川	浜久須(5)	対馬市上対馬町浜久須	
対馬振興局	対馬市	446-Ⅲ-063	津和川	津和西(1)	対馬市上対馬町津和	
対馬振興局	対馬市	446-Ⅲ-064	津和川	津和西(2)	対馬市上対馬町津和	
対馬振興局	対馬市	446-Ⅲ-065	津和川	津和西(3)	対馬市上対馬町津和	
対馬振興局	対馬市	446-Ⅲ-066	津和川	津和西(4)	対馬市上対馬町津和	
対馬振興局	対馬市	446-Ⅲ-067	津和川	津和西(5)	対馬市上対馬町津和	
対馬振興局	対馬市	446-Ⅲ-068	津和川	津和西(6)	対馬市上対馬町津和	
対馬振興局	対馬市	446-Ⅲ-069	津和川	津和西(7)	対馬市上対馬町津和	
対馬振興局	対馬市	446-Ⅲ-070	津和川	津和東(1)	対馬市上対馬町津和	
対馬振興局	対馬市	446-Ⅲ-071	津和川	津和東(2)	対馬市上対馬町津和	
対馬振興局	対馬市	446-Ⅲ-072	津和川	津和東(3)	対馬市上対馬町津和	
対馬振興局	対馬市	446-Ⅲ-073	津和川	津和東(4)	対馬市上対馬町津和	
対馬振興局	対馬市	446-Ⅲ-074	津和川	津和東(5)	対馬市上対馬町津和	
対馬振興局	対馬市	446-Ⅲ-075	津和浦川(1)	津和浦川(1)	対馬市上対馬町富ヶ浦	
対馬振興局	対馬市	446-Ⅲ-076	津和浦川(2)	津和浦川(2)	対馬市上対馬町富ヶ浦	
対馬振興局	対馬市	446-Ⅲ-077	津和浦川(3)	津和浦川(3)	対馬市上対馬町富ヶ浦	
対馬振興局	対馬市	446-Ⅲ-078	津和浦川(4)	津和浦川(4)	対馬市上対馬町富ヶ浦	
対馬振興局	対馬市	446-Ⅲ-079	津和浦川(5)	津和浦川(5)	対馬市上対馬町富ヶ浦	
対馬振興局	対馬市	446-Ⅲ-080	網代川	網代(1)	対馬市上対馬町網代	
対馬振興局	対馬市	446-Ⅲ-081	網代川	網代(2)	対馬市上対馬町網代	
対馬振興局	対馬市	446-Ⅲ-082	網代川	網代(3)	対馬市上対馬町網代	
対馬振興局	対馬市	446-Ⅲ-083	網代川	網代(4)	対馬市上対馬町網代	
対馬振興局	対馬市	446-Ⅲ-084	網代川	網代(5)	対馬市上対馬町網代	
対馬振興局	対馬市	446-Ⅲ-085	網代川	網代(6)	対馬市上対馬町網代	
対馬振興局	対馬市	446-Ⅲ-086	網代川(7)	網代(7)	対馬市上対馬町網代	
対馬振興局	対馬市	446-Ⅲ-087	比田勝川	豊崎谷	対馬市上対馬町比田勝	
対馬振興局	対馬市	446-Ⅲ-088	茂木北川	泉谷(1)	対馬市上対馬町古里	

注）危険渓流Ⅲとは、危険区域内に住宅等が立地する可能性がある場合の当該地域に流入する渓流

３－５．保安林指定箇所

保安林指定箇所

番号	町名	所在場所	指定目的	面積（ha）	指定年月日
1	厳原町	厳原町南室字南室島 233-1	防風	0.9775	M30.12.28
2	厳原町	厳原町與良内院字在家 199	防風	0.0200	M30.12.28
3	厳原町	厳原町豆酘内院字在家 183-ﾛ	防風	0.2000	M30.12.28
4	厳原町	厳原町上槻字磯崎原 859-第 1 ほか 1 筆	防風・潮害	1.6500	M30.12.28
5	厳原町	厳原町椎根字志和原 1243	防風	2.2200	M30.12.28
6	厳原町	厳原町豆酘字隠ス山 2860-2 ほか 6 筆	防風	0.6934	S12.5.26
7	厳原町	厳原町椎根字西塩屋原 854	潮害	1.3015	S34.9.18
8	厳原町	厳原町小茂田字斉藤原 737-第 1 ほか 6 筆	潮害	1.2626	S34.9.18
9	厳原町	厳原町椎根字鬼が深1293 ほか 1 字、88 筆	土流	155.7002	S46.3.25
10	厳原町	厳原町久田字豆酘内 572-1 ほか 1 筆	土流	3.5368	S48.4.28
11	厳原町	厳原町北里字大多羅 1-1 ほか 64 筆	水かん	177.2596	S56.9.2
12	厳原町	厳原町阿連字佐須河内 287-5 ほか 12 筆	土流	19.9905	S60.6.24
13	厳原町	厳原町下原字日掛陽 964-ﾊ第 10 ほか 1、1 字、3 筆	土流	37.0100	S61.12.11
14	厳原町	厳原町下原字日掛陽 964-ﾊ第 10 ほか 1、1 字、1 筆	土流	0.0900	S52.7.5
15	厳原町	厳原町樫根字日掛陰 27-42 ほか 2 筆	水かん	163.4250	H2.2.16
16	厳原町	厳原町椎根字瀬田平 632 ほか 24 筆	土流	29.3340	H6.4.4
17	厳原町	厳原町下原字日掛陽 964-21 ほか 1 筆	土流	4.7154	H5.2.25
18	厳原町	厳原町上槻字貝隈 560 ほか 3 字、51 筆	水かん	293.0096	H6.4.4
19	厳原町	厳原町椎根字西塩屋原 853	潮害	0.1980	H4.7.28
20	厳原町	厳原町小茂田字海馬原 93-第 1 ほか 1 字、19 筆	土流	10.4670	H6.4.7
21	厳原町	厳原町下原字フケノ床 911-1 ほか 1、2 字、130 筆	水かん	776.0895	H7.5.16
22	厳原町	厳原町椎根字屋敷原 424-1 ほか 14 筆	土流	4.7940	H7.2.9
23	厳原町	厳原町安神字下原 126-1 ほか 4 字、98 筆	水かん	364.2848	H8.10.22
24	厳原町	厳原町阿連字佐須河内 277-11 ほか 24 筆	土流	47.1414	H11.1.12
25	厳原町	厳原町下原字若田 649-1 ほか 52 筆	干害	68.0013	H14.2.12
26	厳原町	厳原町阿連字佐須河内 255-5 ほか 204 筆	干害	402.0842	H14.3.8
27	厳原町	厳原町下原字矢立 1-2 ほか 15 筆	土流	17.1976	H14.11.29
28	厳原町	厳原町阿連字一河内 154-3 ほか 151 筆	干害	373.4262	H14.12.20
29	厳原町	厳原町樫根字志多田 513-1 ほか 1、3 字、100 筆	水かん	139.2692	H15.3.25
30	厳原町	厳原町久和字小原 105-2 ほか 1 字、4 筆	水かん	91.6330	H15.8.1
31	厳原町	厳原町小茂田字カムリケ深290-1 ほか 1 字、130 筆	干害	188.0300	H18.2.7
32	厳原町	厳原町下原字若田 545-1 ほか 1 字、80 筆	干害	472.4264	H15.9.24
33	厳原町	厳原町安神字陰上原 241-1 ほか 2 字、42 筆	水かん	78.1236	H15.8.29
34	厳原町	厳原町久和字裏浜 467 ほか 1 筆	潮害	0.4447	H17.4.8
35	厳原町	厳原町安神字下原 126-42 ほか 3 字、39 筆	水かん	52.8178	H16.8.20

保安林指定箇所

番号	町名	所在場所	指定目的	面積（ha）	指定年月日
36	厳原町	厳原町安神字陽上原 181 ほか 1 字、10 筆	水かん	2.3323	H17.9.9
37	厳原町	厳原町樫根字大板 29-第 2 ほか 80 筆	水かん	290.0400	H17.10.4
38	厳原町	厳原町椎根字前原 315-3 ほか 10 筆	土流	3.1876	H19.2.6
39	厳原町	厳原町下原字日見 532-1 ほか 1、2 字、27 筆	水かん	78.2495	H19.4.3
40	厳原町	厳原町安神字大米 413-1	水かん	0.1622	H19.12.25
41	厳原町	厳原町久根田舎字大内 173-第 1 ほか 6 字、344 筆	水かん	328.1348	H20.1.25
42	厳原町	厳原町下原字納言 404 ほか 1 字、84 筆	干害	162.1979	H20.5.15
43	厳原町	厳原町上槻字イヤケ 446 ほか 4 字、189 筆	水かん	282.1416	H21.9.4
44	厳原町	厳原町下原字納言 395-1 ほか 16 筆	干害	45.8738	H21.1.20
45	厳原町	厳原町豆酘瀬字在家 95-5 ほか 18 筆	土流	7.2897	H22.1.19
46	厳原町	厳原町大手橋 1083・1084 合併	土崩	0.4292	H23.5.10
47	厳原町	厳原町安神字大米 414-32	水かん	0.2293	H25.3.22
48	厳原町	厳原町上槻字イヤケ 448	水かん	0.5880	H26.2.4
49	厳原町	厳原町豆酘瀬字在家 95-30	土流	0.0742	H29.1.17
50	厳原町	厳原町西里字影平 28-1 ほか 1 筆	土流	5.5913	H29.3.7
51	厳原町	厳原町小浦字恵比須ヶ隈388-11 ほか 1 筆	土流	0.0828	H30.12.7
52	厳原町	厳原町西里字影平 19	土流	1.2239	R3.6.18
53	厳原町	厳原町久和字中原 198-13 ほか 3 筆	土流	5.1771	R3.2.19
54	厳原町	厳原町下原字日見 517-第 3	干害	1.7522	R4.11.4
55	厳原町	厳原町椎根字瀬田平 633 ほか 6 筆	土流	1.0603	R5.6.16
56	美津島町	美津島町犬吠字在所 206･209 合併	防風	0.5700	M30.12.28
57	美津島町	美津島町大船越字廣畑 645	防風	0.3700	M30.12.28
58	美津島町	美津島町緒方字ウゼ 324-12	土崩	2.0700	S47.12.23
59	美津島町	美津島町雞知字山口カケヒナタ甲 888-4 ほか 1 字、7 筆	水かん	159.5756	H2.2.20
60	美津島町	美津島町今里字在家 287-1 ほか 33 筆	土流	7.0083	H2.2.20
61	美津島町	美津島町加志字コウノシゲ 280 ほか 9 筆	土流	6.5120	H2.2.20
62	美津島町	美津島町洲藻字ニガ樫 459･460 合併 1 ほか 2 字、57 筆	水かん	201.1487	H3.12.12
63	美津島町	美津島町箕形字在所 128-3 ほか 15 筆	土流	8.4321	H6.2.10
64	美津島町	美津島町加志字高滝 336-2 ほか 25 字、259 筆	水かん	384.4651	H7.5.16
65	美津島町	美津島町洲藻字紅葉川 437 ほか 1 字、1 筆	干害	57.9937	H8.6.7
66	美津島町	美津島町鴨居瀬字新鴨居瀬 287-1	土崩	1.4100	H9.5.22
67	美津島町	美津島町箕形字在所 160-4 ほか 16 筆	土流	1.7007	H9.5.22
68	美津島町	美津島町緒方字瀬ノ内 112-5	土崩	0.6070	H9.7.1
69	美津島町	美津島町島山字在所 60-1 ほか 7 筆	土崩	3.2010	H11.3.29
70	美津島町	美津島町濃部字口屋敷源太浦 644-1 ほか 3 筆	土流	2.8461	H17.4.8

保安林指定箇所

番号	町名	所在場所	指定目的	面積（ha）	指定年月日
71	美津島町	美津島町今里字阿連河内 36-ヌ ほか 1 字、68 筆	土流	17.8460	H19.1.5
72	美津島町	美津島町今里字阿連河内 36-14 ほか 4 字、339 筆	土流	172.3984	H21.1.27
73	美津島町	美津島町箕形字在所 170	土流	0.0234	H19.12.25
74	美津島町	美津島町緒方字瀬ノ内 125-2 ほか 1 字、6 筆	土流	2.1614	H20.1.25
75	美津島町	美津島町尾崎字土寄 131-1 ほか 7 字、36 筆	土流	35.1654	H22.2.2
76	美津島町	美津島町芦浦字スカノ原 260-1 ほか 11 字、74 筆	土流	50.5432	H25.4.30
77	美津島町	美津島町久須保字蔵ノ本 147-1 ほか 4 字、40 筆	土流	18.8226	H25.3.8
78	美津島町	美津島町犬吠字タッサコ 89-イ ほか 2 字、72 筆	土流	28.8032	H25.3.22
79	美津島町	美津島町雞知字大田乙 134-1	土崩	4.7453	H25.2.15
80	美津島町	美津島町大船越字船越 686-3	土崩	0.7889	H25.2.15
81	美津島町	美津島町芦浦字大畑 356-23	土流	0.8530	H26.2.14
82	美津島町	美津島町尾崎字土寄 124-1 ほか 2 筆	土流	1.4056	H26.9.9
83	美津島町	美津島町竹敷字ユリゴシ 4-165 ほか 2 字、14 筆	土流	5.8907	H29.6.20
84	美津島町	美津島町竹敷字ユリゴシ 4-181 ほか 1 字、35 筆	土流	1.8815	H29.7.4
85	美津島町	美津島町犬吠字黒崎 124-7	土流	0.1447	H29.3.31
86	美津島町	美津島町雞知字鶏知原下モヒナタ甲 1245	土流	0.8926	H30.5.11
87	美津島町	美津島町濃部石原 224-10	土流	0.0121	H30.5.11
88	豊玉町	豊玉町廻字寺崎 244	防風・潮害	1.2267	M30.12.28
89	豊玉町	豊玉町廻字池田 568	防風	1.5000	M30.12.28
90	豊玉町	豊玉町小綱字小綱原 173 ほか 2 筆	土崩	2.5351	S46.3.25
91	豊玉町	豊玉町曽字浜 1016-7 ほか 5 筆	土崩	1.4771	S61.12.11
92	豊玉町	豊玉町曽字ホドキ 1021-1 ほか 1 筆	土崩	3.0587	S61.3.18
93	豊玉町	豊玉町佐志賀字在所 78 ほか 2 筆	土崩	1.0570	H2.2.16
94	豊玉町	豊玉町田字大竹 692-1 ほか 31 筆	土流	18.2077	H6.2.22
95	豊玉町	豊玉町横浦字見セ浦 98-3 ほか 2 筆	土崩	0.9142	H4.2.14
96	豊玉町	豊玉町和板字地主原 203-3 ほか 1 字、17 筆	土流	14.2611	H6.4.4
97	豊玉町	豊玉町貝口字カリソコ 427-1 ほか 13 筆	土流	18.3558	H6.4.4
98	豊玉町	豊玉町大綱字キシキシ 274-1 ほか 39 筆	土流	46.1730	H6.2.22
99	豊玉町	豊玉町貝口字貝口 96-第 1 ほか 3 筆	土流	2.5000	H6.4.7
100	豊玉町	豊玉町田字カサ深919-9 ほか 96 筆	土流	31.0460	H6.2.10
101	豊玉町	豊玉町田字茂ノ深410-5 ほか 7 筆	土流	5.7599	H11.1.12
102	豊玉町	豊玉町大綱字糠 220-2	干害	6.0159	H10.1.27
103	豊玉町	豊玉町曽字浜 1016-3 ほか 5 筆	土崩	1.2797	H11.1.12
104	豊玉町	豊玉町仁位字鑓川河内 702 ほか 9 筆	土流	17.8258	H14.3.29
105	豊玉町	豊玉町田字フナグラ 1057 ほか 1 字、12 筆	土流	6.2498	H14.12.3

保安林指定箇所

番号	町名	所在場所	指定目的	面積（ha）	指定年月日
106	豊玉町	豊玉町和板字地主原 131-2 ほか 32 筆	干害	11.2273	H15.6.24
107	豊玉町	豊玉町和板字玄徳 367-1 ほか 1、1 字、42 筆	干害	47.6073	H18.1.20
108	豊玉町	豊玉町廻字大池 605-1 ほか 1 筆	干害	2.5918	H16.2.17
109	豊玉町	豊玉町横浦字塩浜 50-15	土崩	1.7856	H17.4.8
110	豊玉町	豊玉町仁位字本河内 757 ほか 1、3 字、35 筆	水かん	102.8534	H18.3.14
111	豊玉町	豊玉町志多浦字志多浦原 226-3 ほか 13 筆	土流	4.1263	H17.7.5
112	豊玉町	豊玉町唐洲字シレイ 39-イ第 1 ほか 2 字、83 筆	土流	21.6377	H18.4.4
113	豊玉町	豊玉町嵯峨字網代浦 241 ほか 1 字、23 筆	土流	9.1534	H19.12.25
114	豊玉町	豊玉町横浦字塩浜 13-4 ほか 19 筆	土流	10.0034	H25.6.28
115	豊玉町	豊玉町佐志賀字在所 8 ほか 2 筆	土流	2.1600	H22.1.26
116	豊玉町	豊玉町志多浦字クルスカ浦 127-1 ほか 10 筆	土流	4.9936	H22.4.16
117	豊玉町	豊玉町横浦字深浦 51-ロ第 1 ほか 10 筆	土流	6.6544	H29.6.20
118	豊玉町	豊玉町曽字ホドキ 1024-2 ほか 1 字、16 筆	土流	2.7362	H29.6.20
119	豊玉町	豊玉町田字ツカバマ 1099-7 ほか 1 字、6 筆	土流	6.2773	H29.3.3
120	豊玉町	豊玉町大綱字綱道 637-3	土流	0.6453	H29.6.20
121	豊玉町	豊玉町横浦字口細 277-1 ほか 1 字、10 筆	土流	3.0822	H29.7.7
122	豊玉町	豊玉町志多浦字志多浦原 165-1 ほか 1 筆	土流	0.1443	H29.7.4
123	豊玉町	豊玉町曽字ホドキ 1024-7 ほか 1 字、8 筆	土流	0.4080	R1.9.17
124	豊玉町	豊玉町小綱字エビスノモト 330-3 ほか 2 筆	土流	0.6237	H30.12.7
125	豊玉町	豊玉町卯麦字里原 526-2	土流	0.3245	H30.11.9
126	豊玉町	豊玉町唐洲字カシシ 347-14	土流	0.7810	R3.5.25
127	豊玉町	豊玉町大綱字綱道 637-1	土流	0.0086	R4.2.15
128	峰町	峰町櫛字トクエ 315-3 ほか 3 筆	土崩	1.7000	S46.3.25
129	峰町	峰町志多賀字屏風木庭 374-7 ほか 1 字、4 筆	土流	17.0500	S60.6.24
130	峰町	峰町志多賀字内ノ落 377-1 ほか 21 筆	土流	88.4738	H6.2.22
131	峰町	峰町三根字アガタ 1378-27 ほか 13 筆	土流	18.8224	H6.2.10
132	峰町	峰町木坂字横山 175-ヨ ほか 19 筆	土流	22.4257	H7.7.24
133	峰町	峰町櫛字トクエ 270-25 ほか 15 筆	土流	12.3264	H7.2.9
134	峰町	峰町三根字ムタ 507-7 ほか 1 筆	土崩	0.6671	H6.2.10
135	峰町	峰町佐賀字鹿ノ浦 229-2 ほか 7 字、46 筆	水かん	108.5943	H11.11.8
136	峰町	峰町三根字ユクミ 1383-10 ほか 1 字、20 筆	水かん	76.0605	H11.3.15
137	峰町	峰町三根字山ノ後 1321-7 ほか 17 筆	水かん	63.0227	H12.4.25
138	峰町	峰町佐賀字嶋畑 227-3 ほか 4 字、25 筆	水かん	31.5633	H12.4.25
139	峰町	峰町佐賀字古道 231-3 ほか 2 筆	水かん	6.8917	H12.11.28
140	峰町	峰町津柳字在家 309-1	土崩	0.6088	H16.2.13

保安林指定箇所

番号	町名	所在場所	指定目的	面積（ha）	指定年月日
141	峰町	峰町三根字田志 225-9 ほか 33 筆	水かん	63.3930	H17.9.27
142	峰町	峰町吉田字遠見深445-3	水かん	5.1486	H20.2.1
143	峰町	峰町三根字下モ在家 578-1 ほか 32 筆	土流	25.3148	H25.8.6
144	峰町	峰町狩尾字狩尾深179-1 ほか 1 字、2 筆	土崩	0.5769	H23.7.12
145	峰町	峰町櫛字黒瀬 79-1 ほか 2 字、26 筆	土流	6.8795	H29.7.4
146	峰町	峰町佐賀字向エ 20-2 ほか 8 筆	土流	6.3064	H30.10.12
147	峰町	峰町櫛字在家 147-27	土流	0.0662	R3.6.18
148	峰町	峰町津柳字セキノ段 52-1 ほか 5 字、74 筆	土流	18.3136	R5.1.6
149	上県町	上県町志多留字ナメンタ 3988	防風	0.3500	M30.12.28
150	上県町	上県町佐護字サルエ北里 2095-1 ほか 2 筆	防風	0.2796	M30.12.28
151	上県町	上県町佐護字カモメウキ南里 527-1	防風	0.7700	M30.12.28
152	上県町	上県町佐護字小坂北里 12	防風	0.6874	M30.12.28
153	上県町	上県町志多留字田ノ濱 3978 ほか 1 筆	潮害	0.6011	S49.6.7
154	上県町	上県町佐護字舟志ノ内東里 629-3 ほか 11 筆	土流	14.7952	S49.8.3
155	上県町	上県町佐須奈字ツカザキ甲 575 ほか 22 筆	土流	9.2759	H8.2.8
156	上県町	上県町樫滝字段山 728-ロ	土崩	1.3270	S57.11.9
157	上県町	上県町佐護字カシタケ西里 2749 ほか 85 筆	土流	20.9923	S56.8.11
158	上県町	上県町樫滝字滝ノ原 19 ほか 9 筆	土流	7.3261	S57.7.24
159	上県町	上県町佐須奈字河内道陰乙 551-1 ほか 1 筆	土流	1.9589	S57.7.24
160	上県町	上県町佐須奈字土井奈乙 1121-1 ほか 3 筆	土崩	1.0492	S57.7.24
161	上県町	上県町佐須奈字久須内原乙 1-4 ほか 12 筆	土流	10.2656	S57.10.21
162	上県町	上県町佐護字仁田内南里 570 ほか 5 筆	土流	4.2000	S58.9.8
163	上県町	上県町佐護字大瀧口東里 51 ほか 11 筆	土流	13.5149	S61.12.11
164	上県町	上県町佐護字ナンクルス陰東里 940-イ	土流	0.2002	S52.7.5
165	上県町	上県町佐護字舟志ノ内東里 620-1 ほか 75 筆	土流	291.0885	H2.2.16
166	上県町	上県町佐護字大深北里 2222-1 ほか 57 筆	土流	58.0217	H6.2.10
167	上県町	上県町女連字江川ノ町 77 ほか 6 筆	土崩	1.5250	H6.2.10
168	上県町	上県町瀬田字宮ノ原 1 ほか 1 筆	土流	4.0414	H7.7.24
169	上県町	上県町佐護字弐本木東里 1608-イ ほか 1 字、35 筆	水かん	306.8730	H7.9.8
170	上県町	上県町佐護字高平南里 92 ほか 2 字、74 筆	水かん	105.3910	H8.2.7
171	上県町	上県町佐護字安保西里 2926 ほか 1 字、88 筆	土流	63.1016	H7.11.15
172	上県町	上県町飼所字タクミ山 588-リ ほか 2 字、24 筆	水かん	70.7840	H8.12.6
173	上県町	上県町佐護字井口原北里 713-1 ほか 12 筆	土崩	1.2215	H8.12.6
174	上県町	上県町佐護字ツカ木庭北里 1799-1 ほか 6 筆	干害	16.0225	H8.12.24
175	上県町	上県町飼所字ハシノ深582-カ ほか 1 字、23 筆	水かん	47.6121	H11.2.5

保安林指定箇所

番号	町名	所在場所	指定目的	面積（ha）	指定年月日
176	上県町	上県町飼所字ノフツ子 443 ほか 9 筆	土流	135.5518	H14.1.18
177	上県町	上県町西津屋字在所 901 ほか 2 筆	土流	0.8788	H16.2.13
178	上県町	上県町佐須奈字大地甲 496-1 ほか 3 筆	土崩	0.6551	H17.6.24
179	上県町	上県町佐護字シケクマ東里 1710-イ ほか 2 字、46 筆	土流	106.2193	H17.9.2
180	上県町	上県町佐護字クヒル北里 582 ほか 2 字､73 筆	干害	52.1563	H18.12.15
181	上県町	上県町佐護字ユタフチ東里 1653 ほか 1 字､72 筆	干害	219.5955	H19.1.5
182	上県町	上県町樫滝字下モ里 502-1 ほか 19 筆	土流	7.2403	H20.1.18
183	上県町	上県町瀬田字クロハル 478-ヨ ほか 3 筆	土流	2.1842	H19.12.25
184	上県町	上県町飼所字向へ原 105-ロ ほか 1 字､4 筆	土流	9.1427	H19.12.25
185	上県町	上県町犬ヶ浦字貝ノ浜 13-6 ほか 3 字、22 筆	土流	7.2354	H31.3.12
186	上県町	上県町久原字ミョウト石 66-2	土崩	0.3645	H30.6.8
187	上県町	上県町女連字江川ノ町 44 ほか 1 字、4 筆	土崩	0.6534	R3.5.18
188	上県町	上県町女連字ヲトシ 438-1 ほか 48 筆	土流	22.9750	R4.3.18
189	上対馬町	上対馬町西泊字在所 357-7 ほか 2 字､2 筆	防風	1.7856	M30.12.28
190	上対馬町	上対馬町網代字網代浦 436	防風	0.4800	M30.12.28
191	上対馬町	上対馬町豊字カヤダン 303-2 ほか 2 筆	防風	0.5108	M30.12.28
192	上対馬町	上対馬町河内字藤内ケ内 43-19	防風	0.0628	M30.12.28
193	上対馬町	上対馬町豊字カヤダン 303-2 ほか 2 筆	潮害	0.5108	M30.12.28
194	上対馬町	上対馬町泉字在所 1358-1 ほか 7 筆	土崩	1.1944	S52.12.23
195	上対馬町	上対馬町西泊字横道 216-1 ほか 6 筆	土流	9.1233	S52.12.24
196	上対馬町	上対馬町河内字在所 72-5	土崩	1.3210	S53.10.2
197	上対馬町	上対馬町比田勝字関ノ隈447 ほか 4 筆	土流	23.4100	S54.5.4
198	上対馬町	上対馬町比田勝字鉾ノ隈742-イ ほか 1 筆	土崩	2.2952	S56.5.16
199	上対馬町	上対馬町泉字在所 1335-2	土崩	0.1059	S56.5.16
200	上対馬町	上対馬町西泊字在所 357-7 ほか 1 筆	土崩	0.4026	S58.9.8
201	上対馬町	上対馬町比田勝字水ノ浦 897	土崩	0.1152	S50.12.9
202	上対馬町	上対馬町葦見字西河内 198 ほか 31 筆	土流	15.7653	S61.12.11
203	上対馬町	上対馬町豊字東在所 507-1 ほか 2 筆	土崩	0.2848	S62.1.9
204	上対馬町	上対馬町古里字出平 345 ほか 1 字､91 筆	土流	32.7410	H1.3.8
205	上対馬町	上対馬町舟志字陰大栗須甲 1682-1	土崩	1.2500	H2.2.20
206	上対馬町	上対馬町豊字山井手 919 ほか 10 筆	土流	10.6998	H6.2.22
207	上対馬町	上対馬町大増字樫木畑 427 ほか 34 筆	土流	34.9400	H6.4.4
208	上対馬町	上対馬町大増字竹道 389 ほか 3 字､212 筆	水かん	100.2600	H6.2.10
209	上対馬町	上対馬町豊字山井手 886-1 ほか 53 筆	水かん	47.1471	H6.2.10
210	上対馬町	上対馬町小鹿字古小鹿 35-6 ほか 11 字､324 筆	水かん	284.8664	H7.9.8

保安林指定箇所

番号	町名	所在場所	指定目的	面積（ha）	指定年月日
211	上対馬町	上対馬町小鹿字小山 372-1 ほか 4 字、96 筆	水かん	235.0445	H7.9.8
212	上対馬町	上対馬町舟志字上町乙 358 ほか 2 筆	土流	3.4749	H7.7.24
213	上対馬町	上対馬町鰐浦字在所陰 482-7 ほか 8 筆	土崩	0.7079	H8.10.22
214	上対馬町	上対馬町玖須字津屋道 248 ほか 2 字、144 筆	水かん	277.0364	H9.6.27
215	上対馬町	上対馬町舟志字田代甲 688-1 ほか 2 字、140 筆	水かん	208.0895	H9.5.22
216	上対馬町	上対馬町舟志字清十郎甲 790 ほか 1、3 字、163 筆	水かん	206.7771	H10.6.30
217	上対馬町	上対馬町葦見字ヲシカ深354-1 ほか 2 字、156 筆	水かん	217.8599	H10.9.16
218	上対馬町	上対馬町玖須字下原陰 19-1 ほか 5 字、149 筆	水かん	157.5162	H10.9.16
219	上対馬町	上対馬町舟志字田代甲 690-10 ほか 1 字、12 筆	水かん	16.0973	H11.2.5
220	上対馬町	上対馬町一重字浜之際 524 ほか 2 筆	土崩	0.3792	H11.2.5
221	上対馬町	上対馬町葦見字カイナ畠 374-3 ほか 4 字、90 筆	水かん	74.3494	H11.3.29
222	上対馬町	上対馬町玖須字下原陰 44 ほか 1 字、1 筆	水かん	10.4050	H11.3.15
223	上対馬町	上対馬町舟志字梅ノ木平甲 1309 ほか 1 字、152 筆	水かん	219.1817	H12.11.24
224	上対馬町	上対馬町五根緒字痩平 907 ほか 1、5 字、21 筆	土流	106.7965	H17.9.27
225	上対馬町	上対馬町比田勝字神ノ山 572-1 ほか 4 筆	土崩	1.5683	H15.6.13
226	上対馬町	上対馬町鰐浦字在所陰 482-1 ほか 2 筆	土崩	2.2124	H16.2.13
227	上対馬町	上対馬町豊字東在所 507-9 ほか 10 筆	土崩	2.5957	H17.8.12
228	上対馬町	上対馬町大増字立目 1024 ほか 10 筆	土流	2.1520	H18.12.15
229	上対馬町	上対馬町西泊字ロノ網代 366-1 ほか 16 筆	土流	2.7992	H19.12.25
230	上対馬町	上対馬町五根緒字ウステ 312-1 ほか 2 筆	土流	3.9558	H22.1.19
231	上対馬町	上対馬町古里字在所陰 2-1 ほか 5 筆	土流	1.0719	H21.3.23
232	上対馬町	上対馬町鰐浦字割貫 752-1 ほか 2、7 字、284 筆	水かん	258.3209	H26.9.19
233	上対馬町	上対馬町比田勝字鉾ノ深784 ほか 1 字、2 筆	土崩	1.2730	H23.4.12
234	上対馬町	上対馬町小鹿字平久郎深67-17 ほか 2 筆	水かん	0.9115	H25.2.15
235	上対馬町	上対馬町小鹿字大平 200-5 ほか 2 筆	水かん	1.4046	R 元.11.1
236	上対馬町	上対馬町比田勝字水ヶ浦 922 ほか 1 筆	土流	1.0871	H30.11.9
237	上対馬町	上対馬町豊字西在所 1205-1+1195-1	土崩	0.0562	H30.12.7
238	上対馬町	上対馬町泉字ハナクリ 454-1 ほか 1 筆	土流	1.2873	R3.5.25
239	上対馬町	上対馬町西泊字田ノ越 116-1 ほか 11 筆	土流	2.1730	R3.5.25
240	上対馬町	上対馬町比田勝字水ヶ浦 901-第 1 ほか 16 筆	土流	6.8141	R3.6.18
241	上対馬町	上対馬町泉字石倉 1267-2 ほか 2 筆	土崩	0.4709	R4.2.15
242	上対馬町	上対馬町小鹿字在家 86 ほか 1 筆	水かん	0.0407	R5.2.14
243	上対馬町	上対馬町河内字向在所 360-4 ほか 2 字、62 筆	水かん	113.9100	R5.5.26
244	上対馬町	上対馬町河内字在所 68 ほか 5 筆	土崩	4.8033	R5.5.12
245	上対馬町	上対馬町河内字大久保 250-21	土流	1.4924	R5.5.16

注）森林法における指定の目的が、災害防止に該当する保安林のみを記載

３－６．山腹崩壊危険地区

山腹崩壊危険地区

	位置				危険地区の危険度	山腹崩壊危険度	被災危険度	面積(ha)	治山事業進捗状況	公共施設等					
	市町村	大字	字	地区名						人家50戸以上	人家49～10戸	人家9～5戸	人家4戸以下	公共施設（道路除く）	道路
1	対馬市厳原町	小茂田	海馬原	小茂田(2)	A	a1	a2	1	一部概成		21			0	市
2	対馬市厳原町	小茂田	金田	金田	A	a1	a2	9	一部概成					1	市
3	対馬市厳原町	下原	納言	下原	A	b1	a2	3	無		26			0	市
4	対馬市厳原町	佐須	樫根	法清寺裏	A	a1	a2	1	無		19			0	市
5	対馬市厳原町	床谷		床谷(2)	B	b1	b2	4	一部概成			7		0	市
6	対馬市厳原町	椎根		椎根	A	b1	a2	1	概成		13			0	市
7	対馬市厳原町	日吉	東山下	ヘリポート下	B	c1	a2	2	一部概成	320				0	国
8	対馬市厳原町	東里	野良	野良(3)	B	c1	a2	2	無	210				0	
9	対馬市厳原町	豆酘瀬	在家	豆酘瀬	A	b1	a2	7	一部概成		26			0	市
10	対馬市厳原町	久和	東浜側	久和	A	b1	a2	17	無				3	1	市
11	対馬市厳原町	厳原東里	東山下	阿須	A	b1	a2	2	一部概成		15			0	市
12	対馬市厳原町	樫根	関ノ隈	樫根	A	a1	b2	4	一部概成			8		0	林
13	対馬市厳原町	厳原北里	大多羅	大多羅	C	c1	c2	1	一部概成				1	0	市
14	対馬市厳原町	久根田舎	陰在家	久根田舎	B	c1	a2	2	一部概成		13			0	市
15	対馬市厳原町	浅藻	小浅藻	浅藻	B	c1	a2	4	一部概成				1	1	市
16	対馬市厳原町	大手橋	大手橋	大手橋	A	a1	a2	1	概成		14			0	市
17	対馬市厳原町	阿連	在家	阿連(1)	A	a1	a2	7	無		12			0	
18	対馬市厳原町	椎根	船蔵	船蔵	B	c1	a2	2	無		16			0	
19	対馬市厳原町	豆酘	隠久山	隠久山	B	c1	a2	7	一部概成		40			0	
20	対馬市厳原町	下原	日掛陽	日掛(1)	A	b1	a2	29	一部概成		11			0	
21	対馬市厳原町	桟原、宮谷		桟原・成相寺裏	A	a1	a2	14	一部概成	86				0	
22	対馬市厳原町	今屋敷	清水山下	町民体育館	A	b1	a2	9	無	50				0	
23	対馬市厳原町	西里、久田道	銘、久田道	西里・久田道	A	b1	a2	10	無	62				0	
24	対馬市厳原町	東里	野良	野良(1)・飯盛山	B	c1	a2	1	一部概成		29			0	
25	対馬市厳原町	曲	曲	白木山	A	a1	a2	4	無		30			0	
26	対馬市厳原町	上槻	天ノ原	上槻	B	c1	a2	5	無		17			0	
27	対馬市厳原町	久田		増田	A	b1	a2	7	無	59				0	
28	対馬市厳原町	佐須瀬	在家	佐須瀬	B	c1	a2	1	無		10			0	
29	対馬市厳原町	尾浦	在家	尾浦小学校裏	B	b1	b2	9	無			7		0	
30	対馬市厳原町	椎根	在厳原	椎根(2)	B	a1	c2	2	無				3	0	
31	対馬市厳原町	椎根	瀬田平	椎根(3)	B	c1	a2	1	一部概成		16			0	
32	対馬市美津島町	賀谷	屋敷畠	賀谷(1)	A	a1	a2	3	無		19			0	市
33	対馬市美津島町	賀谷	屋敷畠	賀谷(2)	A	a1	a2	3	無		44			0	市
34	対馬市美津島町	大山	在所	大山	B	c1	a2	1	無		32			0	市
35	対馬市美津島町	尾崎	水崎	尾崎(1)	A	a1	a2	3	一部概成		16			0	市
36	対馬市美津島町	小船越	畠ノ浦	畠浦	C	c1	b2	2	無			5		0	市
37	対馬市美津島町	尾崎	大連河内	尾崎(3)公民館裏	A	a1	a2	6	一部概成		14			0	市
38	対馬市美津島町	尾崎		尾崎(2)金比羅神	A	b1	a2	2	一部概成		10			0	市
39	対馬市美津島町	尾崎	土寄	尾崎(4)	A	b1	a2	1	未成		14			0	市
40	対馬市美津島町	今里	在家	今里(1)	A	b1	a2	2	一部概成		19			0	市
41	対馬市美津島町	今里	在家	今里(3)今里中学	A	a1	a2	13	一部概成		28			0	市
42	対馬市美津島町	加志	シタタ	加志(1)	C	c1	c2	1	無				4	0	市
43	対馬市美津島町	黒瀬	在所	黒瀬	B	c1	a2	1	無		13			0	市
44	対馬市美津島町	竹敷	赤崎	竹敷	A	b1	a2	1	概成		23			0	市
45	対馬市美津島町	久須保	女護島	女護島	B	c1	a2	1	無		18			0	市
46	対馬市美津島町	緒方	在所	緒方(1)	B	c1	a2	4	一部概成		25			0	市
47	対馬市美津島町	洲藻		洲藻	B	c1	a2	3	無		12			0	市
48	対馬市美津島町	樽ケ浜	千馬ケ原	樽ヶ浜	C	c1	b2	2	無			8		0	市
49	対馬市美津島町		浜田原陰	旧病院前	A	a1	a2	3	無		19			0	市
50	対馬市美津島町	根緒	根緒原陰	根緒	B	c1	a2	8	無		10			0	市

山腹崩壊危険地区

	位置				危険地区の危険度	山腹崩壊危険度	被災危険度	面積(ha)	治山事業進捗状況	公共施設等					
	市町村	大字	字	地区名						人家50戸以上	人家49～10戸	人家9～5戸	人家4戸以下	公共施設（道路除く）	道路
51	対馬市美津島町	濃部	白石	白石	A	b1	a2	1	概成				2	1	国
52	対馬市美津島町	犬吠	黒崎	犬吠(1)	A	b1	a2	5	一部概成		11			0	市
53	対馬市美津島町	犬吠	在所	犬吠(2)	A	b1	a2	6	一部概成		34			0	市
54	対馬市美津島町	犬吠		犬吠(3)	A	a1	a2	2	一部概成		13			0	市
55	対馬市美津島町	鴨居瀬	黒島	鴨居瀬(1)	B	c1	a2	1	無		14			0	市
56	対馬市美津島町	今里	在家	今里(2)	A	a1	a2	2	一部概成		25			0	市
57	対馬市美津島町	加志	陰平口	加志(2)	B	c1	a2	2	無		10			0	市
58	対馬市美津島町	箕形	チタキ	箕形(2)	A	a1	b2	4	一部概成			8		0	市
59	対馬市美津島町	竹敷	在所	竹敷２	A	b1	a2	2	概成		48			0	市
60	対馬市美津島町	緒方	向平	緒方(2)	A	b1	a2	6	無		10			0	市
61	対馬市美津島町	島山	在所	島山	B	c1	a2	1	一部概成		20			0	
62	対馬市美津島町	鴨居瀬	新鴨居瀬	鴨居瀬(2)	B	c1	a2	1	一部概成		15			0	市
63	対馬市美津島町	今里	出河内	今里(4)	B	a1	c2	5	一部概成					0	農
64	対馬市美津島町	緒方	ウゼ	緒方	C	c1	c2	2	一部概成				1	0	市
65	対馬市美津島町	久須保		久須保(1)	A	a1	a2	9	一部概成		16			0	市
66	対馬市美津島町	久須保		久須保(2)	A	a1	b2	1	概成			7		0	市
67	対馬市美津島町	芦浦	フタツテ	芦浦２	A	b1	a2	5	概成		12			0	市
68	対馬市美津島町	芦浦	大畑	芦浦３	A	b1	a2	7	一部概成		10			0	市
69	対馬市美津島町	尾崎	土寄	尾崎土寄	A	b1	a2	1	一部概成			5		1	
70	対馬市美津島町	竹敷		竹敷(3)	A	b1	a2	1	一部概成		10			0	県
71	対馬市美津島町	竹敷		竹敷(4)	A	b1	a2	1	一部概成			8		2	
72	対馬市美津島町	濃部	在所	濃部(3)	A	b1	a2	6	無		27			0	
73	対馬市美津島町	芦浦	在所	芦浦(1)	A	b1	a2	4	一部概成		10			0	
74	対馬市美津島町	箕形	在所	箕形(1)	A	a1	a2	8	一部概成		12			0	
75	対馬市美津島町	鶏知		鶏知	A	a1	a2	7	一部概成	57				0	
76	対馬市豊玉町	銘	隠平	銘	A	b1	a2	5	一部概成		15			0	市
77	対馬市豊玉町	田	ホヲシ浦	田ノ浜(1)	A	b1	a2	7	一部概成		10			0	市
78	対馬市豊玉町	田	賀佐ノ採	田ノ浜(2)	A	b1	a2	3	概成		12			0	市
79	対馬市豊玉町	田		田(1)	A	a1	a2	6	無		15			0	市
80	対馬市豊玉町	曽	位の端	位の端	A	b1	a2	4	一部概成		24			0	市
81	対馬市豊玉町	曽	ホドキ	ホドキ	C	c1	c2	1	概成				4	0	市
82	対馬市豊玉町	曽	石田	曽	A	b1	a2	2	一部概成		13			0	市
83	対馬市豊玉町	志多浦	志多浦原	志多浦原(2)	A	b1	a2	1	一部概成		15			6	市
84	対馬市豊玉町	仁位	坂ノ間	仁位	B	c1	a2	1	無		22			0	国
85	対馬市豊玉町	塩浜		塩浜(3)	A	a1	a2	1	一部概成		16			1	市
86	対馬市豊玉町	貝口	テナシ浦	貝口	C	c1	b2	1	一部概成			9		0	
87	対馬市豊玉町	糸瀬	在所原	糸瀬	C	c1	c2	2	無				3	0	市
88	対馬市豊玉町	唐洲	唐洲	唐洲	B	b1	b2	1	一部概成			5		0	県
89	対馬市豊玉町	佐志賀	在所	佐志賀	A	a1	a2	7	概成		17			0	市
90	対馬市豊玉町	小綱	小綱原	小綱	B	c1	a2	1	一部概成		19			0	市
91	対馬市豊玉町	大綱	荷船	荷船	A	b1	a2	2	無		14			0	市
92	対馬市豊玉町	佐保	ソウダイ	佐保	B	b1	b2	2	無			8		0	市
93	対馬市豊玉町	鍵川	江川	江川	B	c1	a2	1	無		10			0	国
94	対馬市豊玉町	横浦	塩浜	塩浜(1)	B	c1	a2	6	無		24			0	市
95	対馬市豊玉町	横浦	塩浜	塩浜(2)	B	c1	a2	1	概成		12			0	市
96	対馬市豊玉町	横浦	深浦	深浦	A	b1	a2	1	一部概成				3	1	市
97	対馬市豊玉町	横浦	見世浦	見世浦	A	a1	a2	3	概成		13			0	市
98	対馬市豊玉町	卯麦	里原	卯麦(2)	A	a1	a2	8	無		11			0	市
99	対馬市豊玉町	卯麦		卯麦(3)	C	b1	c2	3	無				3	0	
100	対馬市豊玉町	卯麦		卯麦(4)	A	b1	a2	4	無		10			0	市

山腹崩壊危険地区

	位置				危険地区の危険度	山腹崩壊危険度	被災危険度	面積(ha)	治山事業進捗状況	公共施設等					
	市町村	大字	字	地区名						人家50戸以上	人家49～10戸	人家9～5戸	人家4戸以下	公共施設（道路除く）	道路
101	対馬市豊玉町	鰐嶋	加藤	加藤(2)	B	c1	a2	4	無		20			0	県
102	対馬市豊玉町	貝鮒	浦ノ原	貝鮒	A	b1	a2	4	無		10			0	市
103	対馬市豊玉町	鰐嶋	在所	在所(1)	A	a1	a2	3	一部概成		10			0	市
104	対馬市豊玉町	鰐嶋	在所	在所(2)	A	b1	a2	2	一部概成		15			0	市
105	対馬市豊玉町	大綱	糠	糠	B	b1	b2	4	一部概成			7		0	県
106	対馬市豊玉町	唐洲	唐洲	唐洲(2)	A	a1	a2	5	一部概成	68				0	市
107	対馬市豊玉町	横浦		横浦(1)	A	a1	a2	8	一部概成		20			0	市
108	対馬市豊玉町		大綱	大綱	A	b1	a2	4	一部概成		20			1	
109	対馬市豊玉町	曽		位ノ端(3)	A	a1	b2	1	一部概成			6		0	市
110	対馬市豊玉町	横浦	中村	横浦・中村	A	b1	a2	3	無		10			1	
111	対馬市豊玉町	志多浦	志多浦原	志多浦原	A	b1	a2	100	無		12			0	市
112	対馬市豊玉町	小綱		小綱(2)	A	a1	b2	1	一部概成			8		0	市
113	対馬市豊玉町	唐洲		加志々	B	b1	b2	1	無			5		0	県
114	対馬市峰町	津柳	在家	津柳	A	a1	a2	1	無		18			0	市
115	対馬市峰町	三根	上在家	上里	B	c1	a2	2	無		16			0	県
116	対馬市峰町	志多賀	コフツ原	志多賀郵便局裏	A	a1	a2	4	一部概成	64				0	県
117	対馬市峰町	志多賀	志越	志越	B	c1	a2	1	無			8		1	
118	対馬市峰町	青海		青梅	C	c1	b2	1	無			5		0	市
119	対馬市峰町	三根	俵炭	三根浜	A	b1	a2	9	無	90				0	国
120	対馬市峰町	三根	ヨケジ	保育所裏	C	c1	b2	1	無			7		0	国
121	対馬市峰町	三根		下里	A	a1	a2	2	一部概成		19			0	国
122	対馬市峰町	櫛	トクエ	トクエ(2)	A	a1	a2	1	一部概成		21			0	県
123	対馬市峰町	佐賀	向工	佐賀(2)	A	b1	a2	2	一部概成		23			0	市
124	対馬市峰町	賀佐	在家	賀佐	A	a1	b2	4	無			7		0	市
125	対馬市峰町	吉田		吉田	C	c1	b2	1	無			5		0	
126	対馬市峰町	櫛	櫛ノ採	櫛小学校裏	B	b1	b2	1	一部概成			7		0	県
127	対馬市峰町	櫛	櫛ノ採	櫛ノサエ	A	b1	a2	2	一部概成		15			0	市
128	対馬市峰町	三根	ヤカノ内	ヤカノ内	A	a1	b2	3	無			8		0	県
129	対馬市峰町	櫛	トクエ	トクエ	C	c1	c2	2	概成					0	県
130	対馬市峰町	三根	田志	田志	B	c1	a2	2	無		10			0	林
131	対馬市峰町	三根	牟田	牟田	A	b1	a2	4	一部概成		10			0	国
132	対馬市峰町		木坂	木坂	C	c1	b2	2	無			7		0	県
133	対馬市峰町	狩尾		狩尾	A	a1	b2	2	概成			5		0	市
134	対馬市峰町	櫛		櫛	A	a1	a2	2	一部概成		18			0	
135	対馬市上県町	西津屋	在所	西津屋	C	c1	b2	1	概成			7		0	市
136	対馬市上県町	佐護	友谷	友谷	A	b1	a2	1	概成		10			0	市
137	対馬市上県町	佐護	井口原地	井口原	B	c1	a2	1	概成		22			0	市
138	対馬市上県町	佐須奈	土井奈	海岸道	A	a1	a2	9	一部概成		29			0	市
139	対馬市上県町	佐須奈	大戸原陰	発電所裏	A	a1	a2	4	無		17			0	市
140	対馬市上県町	佐須奈		久須内原１	B	b1	b2	4	一部概成			5		0	
141	対馬市上県町	佐護	竹川南	竹川南	A	a1	b2	3	無			9		0	市
142	対馬市上県町	佐護北里	山本	恵古	B	c1	a2	1	無		38			0	市
143	対馬市上県町	佐護東里	大瀧口	深山	A	a1	a2	2	無		10			0	市
144	対馬市上県町	志多留	コブ	志多留	B	b1	b2	2	一部概成			7		0	市
145	対馬市上県町	伊奈	沢尻	伊奈小中学校裏	B	c1	a2	3	無		30			0	市
146	対馬市上県町	伊奈	在家	伊奈	A	a1	a2	2	無	50				0	市
147	対馬市上県町	犬ケ浦	下在家	犬ヶ浦	A	a1	a2	10	一部概成		44			0	市
148	対馬市上県町	樫滝	殿山７２８?ロ	越ノ阪	B	b1	b2	1	一部概成			8		0	市
149	対馬市上県町	飼所在家		飼所	A	a1	a2	2	一部概成	52				0	市
150	対馬市上県町	女連	ﾍﾄﾉ町	女連(1)	A	a1	b2	3	一部概成			9		0	

山腹崩壊危険地区

	位置				危険地区の危険度	山腹崩壊危険度	被災危険度	面積(ha)	治山事業進捗状況	公共施設等					
	市町村	大字	字	地区名						人家50戸以上	人家49～10戸	人家9～5戸	人家4戸以下	公共施設（道路除く）	道路
151	対馬市上県町	女連	江川町	女連(2)	A	b1	a2	1	一部概成		39			0	市
152	対馬市上県町	鹿見	京ケ崎	鹿見(1)	A	a1	a2	3	一部概成		10			0	市
153	対馬市上県町	鹿見	在家	鹿見(2)	A	a1	a2	5	無		29			0	市
154	対馬市上県町	佐護	梅ノ段、西里	椋梨	A	a1	b2	4	一部概成			6		0	林
155	対馬市上県町	佐護	白獄南	白嶽南	B	b1	b2	6	無			5		0	林
156	対馬市上県町	久原	塩浜	久原	A	b1	a2	16	一部概成		32			0	市
157	対馬市上県町	佐護西里	湊ー３	湊	B	c1	a2	1	概成		24			0	林
158	対馬市上県町		宮原	瀬田	A	a1	a2	6	一部概成		24			0	市
159	対馬市上県町		飼所	飼所(2)	A	a1	a2	3	無		27			0	市
160	対馬市上県町	佐須奈	大地	大地	C	c1	b2	1	一部概成			8		0	市
161	対馬市上県町	志多留	田ノ浜	田ノ浜	B	b1	b2	1	一部概成			5		0	市
162	対馬市上県町	御園	尾崎	御園	A	a1	a2	1	一部概成					1	
163	対馬市上県町	飼所	向ヘ原	飼所(3)	A	b1	a2	2	一部概成		10			0	市
164	対馬市上県町	鹿見	長畠	鹿見(3)	C	b1	c2	1	一部概成					0	県
165	対馬市上県町	犬ヶ浦		犬ヶ浦２	A	a1	b2	3	無			8		0	
166	対馬市上対馬町	鰐浦	在所陽	鰐浦(1)	B	c1	a2	4	無	75				0	県
167	対馬市上対馬町	鰐浦	カキヤ	鰐浦(2)	B	c1	a2	4	一部概成	80				0	県
168	対馬市上対馬町	豊	西在所	豊	B	c1	a2	6	一部概成	96				6	県
169	対馬市上対馬町	河内	在所	河内	A	a1	a2	9	一部概成		19			6	国
170	対馬市上対馬町	比田勝	水ケ浦897番	水ヶ浦(2)	A	a1	a2	4	一部概成	124				0	国
171	対馬市上対馬町	比田勝	鉾ﾉｻｴ	鉾ノサエ	A	b1	a2	2	一部概成	100				0	国
172	対馬市上対馬町	泉	在所	泉	A	b1	a2	1	概成		38			0	県
173	対馬市上対馬町	西泊	横道253-1	西泊(1)	A	b1	a2	6	一部概成	57				0	市
174	対馬市上対馬町	西泊	在所357-7	西泊(2)	A	b1	a2	1	一部概成		16			0	市
175	対馬市上対馬町	玖須	在所	玖須	B	b1	b2	8	無			8		0	市
176	対馬市上対馬町	比田勝	江尻172	役場裏	A	a1	a2	2	概成	90				6	市
177	対馬市上対馬町	綱代	綱代	網代	A	b1	a2	3	概成		30			0	市
178	対馬市上対馬町	大増	東在所	大増(1)	B	c1	a2	2	無		10			0	市
179	対馬市上対馬町	舟志	上町	舟志(1)	A	a1	a2	6	一部概成		48			0	県
180	対馬市上対馬町	五根緒		五根緒(1)	C	c1	b2	1	一部概成			8		0	市
181	対馬市上対馬町	琴	郷ノ浦	郷ノ浦	C	c1	b2	1	無			5		0	市
182	対馬市上対馬町	一重	シヤウズ	一重(1)	B	c1	a2	2	無				2	1	
183	対馬市上対馬町	芦見	尾崎	芦見	A	b1	a2	4	一部概成	54				0	市
184	対馬市上対馬町	小鹿	太平	小鹿(1)	A	b1	a2	5	一部概成		31			0	県
185	対馬市上対馬町	豊	東在所	東在所	A	b1	a2	3	一部概成		22			6	県
186	対馬市上対馬町	大浦	採ノ山	大浦(1)	A	b1	a2	7	一部概成		11			0	県
187	対馬市上対馬町	古里	古里	古里	A	b1	a2	1	一部概成		42			0	国
188	対馬市上対馬町	舟志	陰大栗須	中原	C	c1	c2	1	一部概成				2	0	林
189	対馬市上対馬町	琴	ガヌ	琴(1)	A	a1	a2	2	一部概成		23			0	市
190	対馬市上対馬町	琴	ヲバル	琴(2)	A	a1	a2	3	一部概成		44			0	県
191	対馬市上対馬町		津和	津和	C	c1	c2	1	一部概成				4	0	
192	対馬市上対馬町		浜久須	浜久須	B	b1	b2	4	無			7		0	市
193	対馬市上対馬町	舟志	中原	舟志(2)	C	c1	c2	1	無				2	0	林
194	対馬市上対馬町	小鹿	小鹿	小鹿(2)	A	a1	b2	3	無			6		0	市
195	対馬市上対馬町	比田勝	神ノ山	比田勝	A	b1	a2	1	概成		20			0	市
196	対馬市上対馬町	大浦	浜在所	大浦	A	a1	a2	4	一部概成		15			6	県
197	対馬市上対馬町	大増	立目	大増(2)	B	c1	a2	1	一部概成		10			0	県
198	対馬市上対馬町	比田勝	井ノ浦	井ノ浦	A	b1	a2	2	一部概成		20			0	市
199	対馬市上対馬町	琴	モチナガ	琴(3)	B	c1	a2	2	無		13			0	市
200	対馬市上対馬町	一重	浜之際	一重(2)	B	c1	a2	2	一部概成		25			0	県

山腹崩壊危険地区

	位置				※3 危険地区の危険度	※1 山腹崩壊危険度	※2 被災危険度	面積(ha)	治山事業進捗状況	公共施設等					
	市町村	大字	字	地区名						人家50戸以上	人家49～10戸	人家9～5戸	人家4戸以下	公共施設（道路除く）	道路
201	対馬市上対馬町	五根緒		五根緒(2)	A	b1	a2	1	一部概成				2	1	市
202	対馬市上対馬町	舟志	中原	舟志(3)	A	a1	b2	6	一部概成			8		0	県
203	対馬市峰町	津柳	ハルベ	津柳（2）	A	a1	a2	3	無		11			0	市
204	対馬市上県町	佐護	ナハキ北里	ナハキ北里	A	b1	a2	1	一部概成			7		1	市
205	対馬市厳原町	小浦	曲	曲	B	c1	a2	1	一部概成		20			0	
206	対馬市厳原町	東里	東山下	日吉	B	c1	a2	1	一部概成						
207	対馬市上対馬町	泉	ハナクリ	泉（2）	B	c1	a2	1	一部概成				3	1	
208	対馬市豊玉町	銘	陰平	銘（2）	A	b1	a2	1	無			5		1	市
209	対馬市上県町	久原	ミヨウト石	久原（2）	C	b1	c2	6	一部概成				2		市
210	対馬市美津島町	黒瀬	大壇	黒瀬(2)	A	b1	a2	1	一部概成		15			0	
211	対馬市美津島町	吹崎	嶋ブリ	吹崎	B	c1	a2	1	一部概成		14			0	

注）　山腹崩壊危険区域とは、山腹崩壊（落石を含む）により、官公署、学校、病院、道路（一般の交通の用に供されている林道及び農業用道路を含む）等の公用若しくは公共用施設又は人家（工場、旅館、社寺等を含む。）に、直接被害を与えるおそれのあるもの。

「山腹崩壊危険度※1」（a1、b1、c1）と「被災危険度※2」（a2、b2、c2）※を相対的に判定し、「危険地区の危険度※3」（A、B、C）を設定する。A＞B＞Cの順で危険度が高い。

被災危険度：a2とは、公用若しくは公共用施設（道路を除く）　又は10戸以上の人家がある場合

b2とは、5戸以上10戸未満の人家がある場合

c2とは、5戸未満の人家又は道路がある場合

３－７．崩壊土砂流出危険区域

崩壊土砂流出危険地区

	位置			危険度 危険地区の	崩落土砂危険度	被災危険度	進捗状況 治山事業	公共施設等					
	市町村	大字	地区名					人家50戸以上	人家49～10戸	人家9～5戸	人家4戸以下	公共施設（道路除く）	道路
1	対馬市厳原町	阿連字	日掛	B	c1	a2	無				4	6	県
2	対馬市厳原町	小茂田字	小茂田(1)	B	c1	a2	一部概成		40			6	県
3	対馬市厳原町	下原字	若田(1)	A	b1	a2	一部概成		13			5	県
4	対馬市厳原町	椎根字	椎根(1)	B	c1	a2	一部概成		25			6	県
5	対馬市厳原町	樫根字	久之恵	B	c1	a2	一部概成		40			5	県
6	対馬市厳原町	厳原北里字	大多羅	A	b1	a2	一部概成	300				5	国
7	対馬市厳原町	久根田舎	久根田舎(1)	B	c1	a2	無	60				6	県
8	対馬市厳原町	内山字	内山(1)	C	b1	c2	無				2	6	県
9	対馬市厳原町	内山字	内山(2)	B	c1	a2	一部概成		12			6	県
10	対馬市厳原町	久和字	久和(1)	A	b1	a2	無	60				6	県
11	対馬市厳原町	久和字	久和(2)	A	a1	a2	一部概成		40			5	県
12	対馬市厳原町	久和字	久和(3)	B	c1	a2	無	60				5	県
13	対馬市厳原町	尾浦字	尾浦(1)	A	b1	a2	無		20			6	県
14	対馬市厳原町	安神字	安神	B	c1	a2	一部概成		25			5	県
15	対馬市厳原町	安神字	安神(2)	A	a1	a2	無		30			6	市
16	対馬市厳原町	豆酘字	豆酘(1)	C	c1	c2	無					6	県
17	対馬市厳原町	豆酘内院字	柿ノ木	B	c1	a2	無	50				6	県
18	対馬市厳原町	豆酘内院字	飛坂	A	a1	a2	無		20			5	県
19	対馬市厳原町	椎根	椎根(2)	B	c1	a2	一部概成		40			6	県
20	対馬市厳原町	上槻字	上槻(2)	B	c1	a2	無		10			6	県
21	対馬市厳原町	久田字	向山	B	c1	a2	無		45			6	市
22	対馬市厳原町	久田字	堀田採	B	c1	a2	無		20			6	市
23	対馬市厳原町	久根浜字	久根浜	B	c1	a2	無		20			6	県
24	対馬市厳原町	尾浦	尾浦(2)	A	b1	a2	無		24			6	市
25	対馬市厳原町	豆酘字	豆酘(2)	B	c1	a2	無	100				6	県
26	対馬市厳原町	久和字	久和(4)	A	a1	a2	無		30			6	市
27	対馬市厳原町	与良内院字	与良内院	A	a1	a2	無		20			6	市
28	対馬市厳原町	浅藻字	浅藻	A	a1	a2	無		20			6	他
29	対馬市厳原町	阿連	阿連	B	c1	a2	概成	98				5	市
30	対馬市厳原町	安神	安神(3)	A	a1	a2	一部概成		19			5	市
31	対馬市厳原町	小茂田字	小茂田(2)	B	c1	a2	一部概成	50				5	県
32	対馬市厳原町	下原字	日見	A	b1	a2	一部概成		12			5	県
33	対馬市厳原町	下原字	若田(2)	A	b1	a2	一部概成		10			5	県
34	対馬市厳原町	椎根字	椎根(3)	B	c1	a2	一部概成		13			6	県
35	対馬市厳原町	上槻	上槻	A	b1	a2	一部概成		13			6	県
36	対馬市厳原町	樫根字	大板	A	a1	a2	一部概成		16			5	県
37	対馬市厳原町	樫根字	シワコウ	A	b1	a2	一部概成				4	5	県
38	対馬市厳原町	上槻字	上槻(3)	B	c1	a2	一部概成		13			5	県
39	対馬市厳原町	久根田舎字	久根田舎(2)	A	a1	a2	一部概成		40			6	県
40	対馬市厳原町	久根田舎字	久根田舎(3)	A	a1	b2	一部概成			5		6	県
41	対馬市厳原町	下原字	日掛(2)	A	b1	a2	一部概成		11			5	市
42	対馬市厳原町	久田字	久田	B	a1	c2	一部概成				1	6	他
43	対馬市厳原町	安神	安神(4)	B	c1	a2	一部概成		19			6	市
44	対馬市厳原町	安神字	安神(5)	A	a1	a2	一部概成		19			5	市
45	対馬市厳原町	豆酘字	豆酘(3)	C	c1	c2	一部概成					6	県
46	対馬市厳原町	久和	久和(2)	A	b1	a2	一部概成		11			0	市
47	対馬市美津島町	今里字	今里(1)	B	c1	a2	無	50				6	県
48	対馬市美津島町	加志字	加志(1)	B	c1	a2	一部概成		20			5	市
49	対馬市美津島町	加志字	加志(2)	B	c1	a2	無		31			5	市
50	対馬市美津島町	加志字	加志(3)	B	c1	a2	無	55				5	市

崩壊土砂流出危険地区

	位置			危険度 危険地区の	崩落土砂危険度	被災危険度	進捗状況 治山事業	公共施設等					
	市町村	大字	地区名					人家50戸以上	人家49～10戸	人家9～5戸	人家4戸以下	公共施設（道路除く）	道路
51	対馬市美津島町	加志字	加志(4)	B	c1	a2	無	64				5	市
52	対馬市美津島町	加志字	加志(5)	B	c1	a2	概成	70				5	市
53	対馬市美津島町	賀谷字	賀谷(1)	B	c1	a2	無		27			6	国
54	対馬市美津島町	賀谷字	賀谷(2)	C	c1	b2	無			8		6	市
55	対馬市美津島町	芦浦字	芦浦(1)	B	c1	a2	無		10			6	市
56	対馬市美津島町	芦浦字	芦浦(2)	C	c1	b2	無			6		6	市
57	対馬市美津島町	芦浦	芦浦(3)	C	c1	c2	無				4	6	市
58	対馬市美津島町	今里字	今里	B	c1	a2	未成	50				6	県
59	対馬市美津島町	尾崎字	尾崎	B	c1	a2	無		15			6	市
60	対馬市美津島町	加志字	加志	B	c1	a2	概成			7		6	市
61	対馬市美津島町	加志	加志(6)	B	c1	a2	一部概成		12			5	市
62	対馬市美津島町	箕形	箕形	C	c1	c2	一部概成				2	6	市
63	対馬市美津島町	緒方字	緒方	B	c1	a2	無			5		6	市
64	対馬市美津島町	鶏知字	鶏知	B	c1	a2	一部概成	50				5	市
65	対馬市美津島町	根緒字	根緒(1)	A	b1	a2	無		20			6	他
66	対馬市美津島町	根緒字	根緒(2)	B	c1	a2	無		25			6	他
67	対馬市美津島町	今里字	今里(2)	B	c1	a2	一部概成		10			6	県
68	対馬市美津島町	加志字	加志(7)	C	b1	c2	一部概成				1	5	市
69	対馬市美津島町	洲藻字	洲藻	B	a1	c2	一部概成					6	市
70	対馬市豊玉町	曽字	朽木	B	c1	a2	無	80				6	県
71	対馬市豊玉町	曽字	曽(1)	B	c1	a2	無	80				6	県
72	対馬市豊玉町	曽字	曽(2)	B	c1	a2	無	55				6	県
73	対馬市豊玉町	仁位字	仁位(1)	B	c1	a2	無	60				6	国
74	対馬市豊玉町	仁位字	鑓川河内	C	c1	c2	一部概成					6	市
75	対馬市豊玉町	鑓川字	鑓川	B	c1	a2	無		30			6	県
76	対馬市豊玉町	銘	銘	B	c1	a2	無		15			6	他
77	対馬市豊玉町	田字	銘採	B	c1	a2	無		20			6	市
78	対馬市豊玉町	田字	加採	B	c1	a2	一部概成		15			6	市
79	対馬市豊玉町	田字	田	B	c1	a2	無		10			6	他
80	対馬市豊玉町	田	田(2)	B	c1	a2	一部概成		10			6	国
81	対馬市豊玉町	田	田(3)	B	c1	a2	無		10			6	市
82	対馬市豊玉町	小綱字	小綱	B	c1	a2	無		20			6	他
83	対馬市豊玉町	千尋藻字	千尋藻	B	c1	a2	無		16			6	県
84	対馬市豊玉町	仁位字	仁位(5)	B	c1	a2	無		20			6	国
85	対馬市豊玉町	仁位	仁位(7)	B	c1	a2	無		30			6	国
86	対馬市豊玉町	和板字	和板(1)	B	c1	a2	一部概成		15			6	他
87	対馬市豊玉町	貝口字	貝口	C	c1	c2	一部概成				3	6	県
88	対馬市豊玉町	田字	田(4)	B	c1	a2	一部概成		10			6	市
89	対馬市豊玉町	仁位字	仁位	C	c1	c2	一部概成					5	林
90	対馬市豊玉町	大綱字	大綱	B	c1	a2	一部概成		33			6	国
91	対馬市豊玉町	和板字	和板(2)	C	c1	b2	一部概成			6		5	国
92	対馬市峰町	津柳	津柳	A	a1	a2	一部概成		30			0	他
93	対馬市峰町	志多賀	志多賀(1)	B	c1	a2	一部概成		35			6	市
94	対馬市峰町	志多賀	志多賀(2)	B	c1	a2	一部概成		35			5	他
95	対馬市峰町	志多賀	志多賀(3)	B	c1	a2	無		35			6	市
96	対馬市峰町	佐賀	佐賀	B	c1	a2	無	50				6	県
97	対馬市峰町	青海	狩尾(2)	C	c1	c2	無				2	6	市
98	対馬市峰町	狩尾	狩尾(1)	C	c1	c2	無				3	6	市
99	対馬市峰町	三根	田志(1)	C	c1	c2	一部概成					5	県
100	対馬市峰町	三根	三根(2)	B	c1	a2	無		30			6	国

崩壊土砂流出危険地区

	位置			危険度 危険地区の	崩落土砂危険度	被災危険度	進捗状況 治山事業	公共施設等					
	市町村	大字	地区名					人家50戸以上	人家49～10戸	人家9～5戸	人家4戸以下	公共施設（道路除く）	道路
101	対馬市峰町	三根	三根(3)	C	c1	b2	無			5		6	市
102	対馬市峰町	佐賀	佐賀(1)	B	c1	a2	無	50				6	県
103	対馬市峰町	佐賀	佐賀(2)	B	c1	a2	無	50				6	県
104	対馬市峰町	吉田	吉田	C	c1	b2	一部概成			7		6	他
105	対馬市峰町	吉田	吉田(2)	B	c1	a2	概成		35			6	他
106	対馬市峰町	三根	ヤカノ内	C	c1	c2	一部概成					6	林
107	対馬市峰町	三根	アガタ	B	c1	a2	一部概成		40			6	国
108	対馬市峰町	志多賀	志多賀(5)	B	c1	a2	無		10			6	他
109	対馬市峰町	タカイノロ	木坂(1)	C	c1	c2	無				2	6	県
110	対馬市峰町	木坂	木坂	C	c1	c2	一部概成				2	6	県
111	対馬市峰町	木坂	狩尾サエ	B	c1	a2	無		20			5	県
112	対馬市峰町	三根	三根(1)	B	c1	a2	無	100				6	他
113	対馬市峰町	三根	三根(4)	B	c1	a2	無		20			6	国
114	対馬市峰町	佐賀	佐賀(3)	B	c1	a2	無		20			6	県
115	対馬市峰町	志多賀	志越	B	c1	a2	無		10			6	市
116	対馬市峰町	志多賀	志多賀(4)	C	c1	c2	一部概成					6	市
117	対馬市峰町	三根	田志(2)	C	c1	c2	一部概成					5	県
118	対馬市峰町	三根	三根	C	c1	c2	一部概成					6	県
119	対馬市峰町	櫛	櫛	B	c1	a2	一部概成		20			6	県
120	対馬市峰町	佐賀	佐賀(4)	A	b1	a2	一部概成		10			0	
121	対馬市峰町	佐賀	佐賀(5)	A	b1	a2	一部概成		10			0	市
122	対馬市峰町	賀佐	賀佐	A	b1	a2	無		15			0	市
123	対馬市上県町	西津屋	西津屋	B	c1	a2	無		20			6	市
124	対馬市上県町	佐護西里	湊	B	c1	a2	一部概成		40			6	市
125	対馬市上県町	佐護北里	井口	B	c1	a2	一部概成		35			5	市
126	対馬市上県町	佐須奈	上町	B	c1	a2	一部概成	150				5	国
127	対馬市上県町	佐須奈	塚崎	B	c1	a2	一部概成		30			6	国
128	対馬市上県町	佐須奈	佐護内原陰	B	c1	a2	無	60				6	国
129	対馬市上県町	佐須奈	久須内原	B	c1	a2	一部概成	60				6	県
130	対馬市上県町	佐須奈	古屋ノサエ	B	c1	a2	無	60				6	国
131	対馬市上県町	佐須奈	古屋ノサエ(2)	C	c1	c2	無					6	県
132	対馬市上県町	佐護南里	大江	B	c1	a2	一部概成		15			6	林
133	対馬市上県町	佐護南里	佐護南里	B	c1	a2	無		15			6	市
134	対馬市上県町	佐護南里	仁田ノ内	B	c1	a2	概成		25			6	市
135	対馬市上県町	佐護北里	ナハキ北	B	c1	a2	無		12			6	市
136	対馬市上県町	佐護東里	深山	C	c1	b2	無			7		6	国
137	対馬市上県町	佐護東里	深山(2)	C	c1	b2	一部概成			8		6	国
138	対馬市上県町	佐護東里	舟志ノ内	C	c1	c2	一部概成				1	6	林
139	対馬市上県町	佐護東里	ユダブチ	C	c1	c2	無					5	国
140	対馬市上県町	越高	越高	B	c1	a2	一部概成		22			6	林
141	対馬市上県町	瀬田	宮ノ原	B	c1	a2	無		17			6	国
142	対馬市上県町	瀬田	サイタ	B	c1	a2	無		30			6	国
143	対馬市上県町	瀬田	佐護ノ内	C	c1	c2	無					6	国
144	対馬市上県町	瀬田	城ノサエ	C	c1	c2	無					6	県
145	対馬市上県町	瀬田	フナギ	C	c1	c2	無					6	県
146	対馬市上県町	瀬田	クチボソ	C	c1	c2	無					6	県
147	対馬市上県町	瀬田	越ノ坂	C	c1	c2	無					6	県
148	対馬市上県町	樫滝	下里	C	c1	b2	無			6		6	市
149	対馬市上県町	樫滝	樫滝	B	c1	a2	一部概成		13			6	市
150	対馬市上県町	樫滝	亀ノ岳	B	c1	a2	一部概成		15			6	国

崩壊土砂流出危険地区

	位置			危険度 危険地区の	崩落土砂危険度	被災危険度	進捗状況 治山事業	公共施設等					
	市町村	大字	地区名					人家50戸以上	人家49～10戸	人家9～5戸	人家4戸以下	公共施設（道路除く）	道路
151	対馬市上県町	飼所	中ノコエ	C	c1	c2	無					6	県
152	対馬市上県町	樫滝	鰐淵	B	c1	a2	無				2	6	国
153	対馬市上県町	飼所	カラホ子	C	c1	c2	無					6	県
154	対馬市上県町	飼所	シゲノサエ	C	c1	c2	無				1	6	国
155	対馬市上県町	鹿見	奥ノサエ	B	c1	a2	無	50				6	県
156	対馬市上県町	西津屋	寺ヶサエ(1)	B	c1	a2	無		30			6	市
157	対馬市上県町	西津屋	寺ヶサエ(2)	B	c1	a2	無		30			6	市
158	対馬市上県町	佐護	段ノ下	B	c1	a2	無		15			6	市
159	対馬市上県町	佐須奈	大地	B	c1	a2	無		10			6	国
160	対馬市上県町	佐須奈	大戸原陰	B	c1	a2	一部概成		27			6	国
161	対馬市上県町	佐須奈	大戸原陽	B	c1	a2	無		35			6	国
162	対馬市上県町	樫滝	伊奈ノ内	B	c1	a2	無		30			6	国
163	対馬市上県町	樫滝	樫滝(2)	B	c1	a2	概成		10			5	市
164	対馬市上県町	鹿見	豊ヶサエ	B	c1	a2	無	50				6	県
165	対馬市上県町	瀬田	瀬田	B	c1	a2	一部概成				1	6	国
166	対馬市上県町	佐護西里	湊(2)	B	c1	a2	一部概成		16			6	他
167	対馬市上県町	越高	越高(2)	B	c1	a2	無		33			6	他
168	対馬市上県町	佐須奈	佐須奈	B	c1	a2	一部概成		25			6	国
169	対馬市上県町	佐護北里	大サエ	C	c1	c2	一部概成					6	市
170	対馬市上県町	佐護東里	シロシ	C	c1	c2	一部概成					5	市
171	対馬市上県町	佐護南里	仁田ノ内(2)	C	c1	c2	一部概成					5	国
172	対馬市上県町	鹿見	鹿見	B	c1	a2	一部概成	50				6	県
173	対馬市上県町	飼所	シタツ河内	C	c1	c2	一部概成					5	林
174	対馬市上対馬町	豊	山井手	B	c1	a2	一部概成	50				5	市
175	対馬市上対馬町	古里	古里	B	c1	a2	一部概成	50				6	市
176	対馬市上対馬町	比田勝	水ヶ浦	A	b1	a2	未成	50				0	市
177	対馬市上対馬町	比田勝	鉾ノサエ	A	a1	a2	無	50				0	市
178	対馬市上対馬町	比田勝	関ノサエ	B	c1	a2	一部概成	50				6	国
179	対馬市上対馬町	大増	樫木畑	A	b1	a2	概成		15			5	他
180	対馬市上対馬町	玖須	ヨカ道	B	c1	a2	無		30			5	他
181	対馬市上対馬町	比田勝	スカ畑	B	c1	a2	無	50				6	県
182	対馬市上対馬町	比田勝	井ノ浦(1)	C	c1	c2	無					6	市
183	対馬市上対馬町	比田勝	井ノ浦(2)	C	c1	c2	無					6	市
184	対馬市上対馬町	舟志	舟志	B	c1	a2	無		13			6	他
185	対馬市上対馬町	舟志	舟志(2)	B	c1	a2	無		20			6	他
186	対馬市上対馬町	芦見	芦見(1)	B	c1	a2	一部概成	50				5	県
187	対馬市上対馬町	一重	一重(1)	B	c1	a2	無	50				6	他
188	対馬市上対馬町	一重	一重(2)	B	c1	a2	無	60				6	県
189	対馬市上対馬町	小鹿	小鹿(1)	B	c1	a2	無	50				5	県
190	対馬市上対馬町	鰐浦	豊内河内	B	c1	a2	無	55				6	県
191	対馬市上対馬町	鰐浦	豊内河内(2)	B	c1	a2	無	50				6	県
192	対馬市上対馬町	鰐浦字	割貫	B	c1	a2	無	50				6	県
193	対馬市上対馬町	豊字	長畑	B	c1	a2	無		25			6	他
194	対馬市上対馬町	河内字	河内道	C	c1	c2	一部概成					5	国
195	対馬市上対馬町	古里字	古里(3)	B	c1	a2	一部概成	50				6	市
196	対馬市上対馬町	泉字	古里越	B	c1	a2	無		30			6	他
197	対馬市上対馬町	舟志字	清十郎	C	c1	c2	一部概成					5	県
198	対馬市上対馬町	琴字	琴	B	c1	a2	無		10			6	他
199	対馬市上対馬町	芦見字	芦見(2)	B	c1	a2	概成	50				6	他
200	対馬市上対馬町	一重字	高平	B	c1	a2	無		15			6	県

崩壊土砂流出危険地区

	位置			危険地区の危険度	※3 崩壊土砂 危険度	※1 被災危険度	※2 治山事業進捗状況	公共施設等					
	市町村	大字	地区名					人家50戸以上	人家49～10戸	人家9～5戸	人家4戸以下	公共施設（道路除く）	道路
201	対馬市上対馬町	小鹿字	小鹿	B	c1	a2	一部概成		20			5	県
202	対馬市上対馬町	西泊	西泊	B	c1	a2	無		10			6	市
203	対馬市上対馬町	浜久須	浜久須	C	c1	c2	無				3	6	他
204	対馬市上対馬町	大増	大増	B	c1	a2	無		14			6	他
205	対馬市上対馬町	泉字	泉	B	c1	a2	一部概成		16			6	県
206	対馬市上対馬町	玖須	久須	A	b1	a2	一部概成		15			5	県
207	対馬市上対馬町	舟志字	舟志	C	c1	c2	一部概成					5	林
208	対馬市上対馬町	芦見字	芦見	B	c1	a2	一部概成		21			5	県
209	対馬市上対馬町	一重字	一重	B	c1	a2	一部概成		44			6	県
210	対馬市上対馬町	河内	河内	A	b1	a2	未成		10			0	国
211	対馬市上対馬町	西泊	田ノ越	A	a1	a2	一部概成		16			0	県
212	対馬市峰町	賀佐	賀佐	A	b1	a2	無		15			0	市
213	対馬市上対馬町	豊	豊大多	A	b1	a2	無		10			0	県
214	対馬市上対馬町	河内	河内サエノ山	A	b1	a2	無		10			0	国
215	対馬市厳原町	久和	久和（２）	A	b1	a2	一部概成		11			0	市
216	対馬市厳原町	阿連	阿連（１）	A	a1	a2	無		15			0	県
217	対馬市厳原町	阿連	阿連（２）	A	b1	a2	無		30			0	県
218	対馬市上対馬町	西泊	西泊（２）	C	c1	c2	一部概成					0	市
219	対馬市厳原町	久根浜	久根浜（２）	A	b1	a2	無		38			0	県
220	対馬市上対馬町	鰐浦	豊内河内（3）	A	b1	a2	無		45			0	県

注）崩落土砂流出危険区域とは、山腹崩壊、地すべりの土砂及び火山流出物が土石流となり、官公署、学校、病院、道路等の公用若しくは公共用施設又は人家に、直接被害を与えるおそれのあるもの。

「崩壊土砂危険度※1」（a1、b1、c1）と「被災危険度※2」（a2、b2、c2）※を相対的に判定し、「危険地区の危険度※3」（A、B、C）を設定する。A＞B＞Cの順で危険度が高い。

被災危険度：a2とは、公用若しくは公共用施設（道路を除く）又は10戸以上の人家がある場合

b2とは、5戸以上10戸未満の人家がある場合

c2とは、5戸未満の人家又は道路がある場合

３－８．地すべり危険区域

地すべり危険地区

	位置			※3 危険地区の危険度	※1 地すべり危険度	※2 被災危険度	面積(ha)	治山事業進捗状況	公共施設等					
	市町村	大字	地区名						人家50戸以上	人家49～10戸	人家9～5戸	人家4戸以下	公共施設（道路除く）	道路
1	対馬市厳原町	豆酘	西竜良	B	c1	a2	17	一部概成		30			6	県
2	対馬市厳原町	下原	日掛	B	c1	a2	15	一部概成		10			6	市
3	対馬市厳原町	下原	日掛2	B	c1	a2	31	一部概成		10			5	他

注）地すべり危険区域とは、地すべりにより、官公署、学校、病院、道路等の公用若しくは公共用施設又は人家に、直接被害を与える恐れのあるもの。

「地すべり危険度※1」（a1、b1、c1）と「被災危険度※2」（a2、b2、c2）※を相対的に判定し、「危険地区の危険度※3」（A、B、C）を設定する。A＞B＞Cの順で危険度が高い。

被災危険度：a2とは、公用若しくは公共用施設（道路を除く）又は10戸以上の人家がある場合

b2とは、5戸以上10戸未満の人家がある場合

c2とは、5戸未満の人家又は道路がある場合

３－９．急傾斜地崩壊危険区域指定地

急傾斜地崩壊危険区域

番号	指定区域名	所　在	指定関係事項			
			告示年月日	告示番号	面積（ha）	人家(戸)
1	久根田舎Ａ	厳原町	S. ４６. ４. ２	272	0.39	7
2	大船越Ａ地区	美津島町	S. ４６. ４. ２	272	6.00	5
3	曲地区	厳原町	S. ４６. １１. １９	908	0.31	16
4	犬吠地区	美津島町	S. ４６. １１. １９	908	0.07	5
5	大船越Ｂ地区	〃	S. ４６. １１. １９	908	0.30	9
6	小船越地区	〃	S. ４６. １１. １９	908	0.60	16
7	水崎地区	豊玉町	S. ４６. １１. １９	908	4.40	10
8	佐護湊地区	上県町	S. ４７. ８. ８	497	0.30	30
9	志多浦	豊玉町	S. ４９. １１. ２２	2144	2.30	20
10	久根田舎Ｂ	厳原町	S. ５６. ４. ２８	433	0.21	6
11	田	豊玉町	S. ５６. ４. ２８	432	0.25	5
12	島　山	美津島町	S. ５６. ６. １６	603	0.23	5
13	濃　部	〃	S. ５６. ６. １６	603	0.41	10
14	廻	豊玉町	S. ５７. ６. ２５	546	3.37	50
15	久田道	厳原町	S. ５７. ７. １３	605	0.17	12
16	小　綱	豊玉町	S. ５７. ９. １０	772	4.08	40
17	芦　見	上対馬町	S. ５７. ９. １０	773	0.93	15
18	小　鹿	〃	S. ６０. １. １６	38	0.75	7
19	大　山	美津島町	S. ６０. ３. ５	216	1.50	17
20	久　原	上県町	S. ６１. ３. ２２	245	0.80	12
21	越の坂	〃	S. ６１. ３. ２２	245	0.69	14
22	西　泊	上対馬町	S. ６１. ３. ２２	245	0.20	9
23	昼ケ浦	美津島町	S. ６１. ４. １１	347	0.60	7
24	三根俵炭	峰　町	S. ６１. ５. ３０	458	0.36	6
25	位ノ端	豊玉町	S. ６２. １. １６	42	0.69	11
26	ミシラキ	〃	S. ６２. １. １６	42	0.34	5
27	青　海	峰　町	S. ６２. ５. ８	479	0.48	5
28	土井奈	上県町	S. ６２. ９. ４	791	0.54	18
29	久須保	美津島町	S. ６２. ９. ４	792	1.20	17
30	前　原	厳原町	S. ６２. １０. ２	873	1.20	10
31	豆酘西井坂下	〃	S. ６２. １２. １５	1124	0.20	7
32	日　吉	〃	S. ６２. １２. １５	1125	0.13	13
33	豆酘東井坂	〃	S. ６２. １２. １８	1143	0.18	12
34	豆酘西井坂	〃	S. ６３. １. ２６	58	0.37	13
35	西　泊	上対馬町	S. ６３. ２. ２	78	0.33	12

急傾斜地崩壊危険区域

番号	指定区域名	所　在	指定関係事項			
			告示年月日	告示番号	面積（ha）	人家(戸)
36	横　道	〃	S. ６３. ２. ９	96	0.23	7
37	志多浦第二	豊玉町	S. ６３. ７. ２２	654	0.25	5
38	泉	上対馬町	S. ６３. ７. ２２	655	0.95	13
39	五根緒	〃	H. ２. ８. ７	752	1.48	16
40	琴	〃	H. ２. ８. ７	753	2.19	22
41	鰯ケ浦	〃	H. ２. ８. ７	759	1.00	17
42	阿　連	厳原町	H. ２. ８. ２４	792	0.24	19
43	久根浜	〃	H. ２. ９. １１	862	1.10	20
44	狩　尾	峰　町	H. ２. １０. １６	969	1.18	19
45	千尋藻	豊玉町	H. ２. １０. １９	978	1.20	20
46	鰐　浦	上対馬町	H. ２. １０. ２３	994	0.44	5
47	久原第２	上県町	H. ２. １１. ２６	1109	0.74	23
48	志多留	〃	H. ２. １１. ２６	1110	1.31	15
49	小　鹿	上対馬町	H. ３. ４. １２	433	0.13	10
50	鹿　見	上県町	H. ３. １１. １	1016	0.17	5
51	佐須奈	〃	H. ４. １. ２１	61	0.78	24
52	比田勝	上対馬町	H. ４. ２. ２５	166	0.34	13
53	古　里	〃	H. ４. ２. ２５	67	0.45	9
54	泉第２	〃	H. ４. ３. ６	206	0.28	5
55	曲（２）	厳原町	H. ４. １２. ８	1132	0.16	5
56	今　里	美津島町	H. ４. １２. ８	1133	1.07	9
57	鰐浦第二	上対馬町	H. ５. ３. １６	259	0.37	13
58	豆酘鶉原	厳原町	H. ５. ３. ２６	292	0.19	9
59	大千尋藻	豊玉町	H. ５. ７. ２０	753	1.31	27
60	小綱原	〃	H. ５. ８. １３	826	0.46	12
61	木　坂	峰　町	H. ６. １. １８	55	0.23	5
62	小　鹿(2)	上対馬町	H. ６. ５. ２	540	0.60	37
63	友　谷	上県町	H. ６. ９. ２７	923	0.60	8
64	豆酘西ノ濱	厳原町	H. ８. ３. １５	254	0.03	5
65	木　坂	峰　町	H. ９. １２. ２４	1539	1.19	8
66	位ノ端	豊玉町	H. １０. ９. ８	1023	0.29	14
67	水ケ浦	上対馬町	H. １３. ３. ３０	459	1.58	39
68	田ノ採	豊玉町	H. １３. ４. ３	481	0.52	17
69	阿　連	厳原町	H. １７. ３. ３１	352-26	1.19	17
70	那河内	峰　町	H. １７. ３. ３１	352-37	0.56	18

急傾斜地崩壊危険区域

番号	指定区域名	所　　在	指　定　関　係　事　項			
			告示年月日	告示番号	面積（ha）	人家(戸)
71	佐須奈(1)	上県町	H. １７．　３．３１	352-36	1.28	31
72	唐洲(2)	豊玉町	H. １７．　３．３１	352-35	1.46	13
73	佐護湊	上県町	H. １８．　４．１４	523	1.28	14
74	鴨居瀬(1)	美津島町	H. １８．　５．１９	605	1.09	41
75	大千尋藻(2)	豊玉町	H. １８．　５．１９	606	1.01	19
76	古小鹿	上対馬町	H. １８．　５．１９	607	0.55	13
77	一　重	上対馬町	H. １８．　７．１４	765	0.42	18
78	富　浦	上対馬町	H. １８．　７．１４	763	0.20	6
79	カトウ(1)	豊玉町	H. １８．　７．１８	784	1.15	18
80	長手浦(3)	美津島町	H. １９．　４．２７	519	0.95	14
81	寺ノ前	峰　町	H. １９．　４．２７	520	2.48	57
82	ウステ(2)（	上対馬町	H. ２０．　９．　９	817	0.24	7
83	三根俵炭	峰　町	H. ２２．　１．　８	9	2.22	46
84	佐須奈(1)	上県町	H. ２２．　４．　９	395	0.64	13
85	ミシラキ(1)	豊玉町	H. ２３．　９．１６	840	0.71	33
86	賀谷（１）	美津島町	R.　４．１１．１１	713	3.35	23
計		８６箇所			78.72	

３-10．地すべり防止区域指定地

指定区域名	所　　在	指　定　関　係　事　項			
		告示年月日	告示番号	面積（ha）	人家(戸)
水ケ浦	上対馬町	H. １４．　８．２０	717	5.73	55
東山下	厳原町	H. ２５．１２．１９	1274	7.08	97
計	２箇所			12.81	

３-11．道路のり面危険箇所

道路のり面危険箇所

道路種別	路線名	所在地	評価	点検種別	事前通知	交通量(日)	迂回路
国	382	対馬市峰町三根字平江	要対策	落石・崩壊	無	2,059	有
国	382	対馬市美津島町濃部	要対策	落石・崩壊	無	3,752	有
国	382	対馬市豊玉町吉田	要対策	落石・崩壊	無	3,752	有
国	382	対馬市上県町河内	要対策	落石・崩壊	無	3,876	有
国	382	対馬市上県町河内	要対策	落石・崩壊	無	3,876	有
国	382	対馬市上対馬町大浦	要対策	落石・崩壊	無	3,876	有
国	382	対馬市上県町佐須奈	要対策	落石・崩壊	無	2,156	有
国	382	対馬市上県町佐護	要対策	落石・崩壊	無	2,156	有
国	382	対馬市上県町佐護	要対策	落石・崩壊	無	2,156	有
国	382	対馬市上県町佐護	要対策	落石・崩壊	無	2,156	有
国	382	対馬市上県町瀬田	要対策	落石・崩壊	無	2,156	有
国	382	対馬市上県町瀬田	要対策	落石・崩壊	無	2,156	有
国	382	対馬市上県町瀬田	要対策	落石・崩壊	無	2,156	有
国	382	対馬市上県町樫滝	要対策	落石・崩壊	無	1,903	有
国	382	対馬市上県町樫滝	要対策	落石・崩壊	無	1,903	有
国	382	対馬市美津島町根緒	要対策	落石・崩壊	無	12,387	有
主	厳原豆酘美津島線	対馬市厳原町久根浜	要対策	落石・崩壊	無	445	有
主	厳原豆酘美津島線	対馬市厳原町上槻字浅良	要対策	落石・崩壊	無	445	有
主	厳原豆酘美津島線	対馬市厳原町上槻字浅良	要対策	落石・崩壊	無	445	有
主	厳原豆酘美津島線	対馬市美津島町加志	要対策	落石・崩壊	無	1,197	有
主	厳原豆酘美津島線	対馬市美津島町吹崎	要対策	落石・崩壊	無	1,197	有
主	厳原豆酘美津島線	対馬市厳原町椎根	要対策	落石・崩壊	無	445	有
主	厳原豆酘美津島線	対馬市厳原町小茂田	要対策	落石・崩壊	無	445	有
主	厳原豆酘美津島線	対馬市厳原町小茂田	要対策	落石・崩壊	無	445	有
主	厳原豆酘美津島線	対馬市厳原町阿連	要対策	落石・崩壊	無	445	有
主	厳原豆酘美津島線	対馬市厳原町尾浦	要対策	落石・崩壊	無	2,355	有
主	厳原豆酘美津島線	対馬市厳原町安神	要対策	落石・崩壊	無	606	有
主	厳原豆酘美津島線	対馬市厳原町久和	要対策	落石・崩壊	無	606	有
主	厳原豆酘美津島線	対馬市美津島町箕形	要対策	盛土	無	1,197	有
主	厳原豆酘美津島線	対馬市美津島町吹崎	要対策	盛土	無	1,197	有
主	厳原豆酘美津島線	対馬市美津島町吹崎	要対策	盛土	無	1,197	有
主	厳原豆酘美津島線	対馬市厳原町安神	要対策	擁壁	無	606	有
主	厳原豆酘美津島線	対馬市厳原町安神	要対策	擁壁	無	606	有
主	厳原豆酘美津島線	対馬市厳原町安神	要対策	擁壁	無	606	有
主	厳原豆酘美津島線	対馬市厳原町佐須瀬	要対策	擁壁	無	445	有
主	厳原豆酘美津島線	対馬市厳原町佐須瀬	要対策	擁壁	無	445	有
主	厳原豆酘美津島線	対馬市厳原町阿連	要対策	擁壁	無	318	有
主	桟原小茂田線	対馬市厳原町下原	要対策	落石・崩壊	無	1,102	有

道路種別	路線名	所在地	評価	点検種別	事前通知	交通量(日)	迂回路
主	桟原小茂田線	対馬市厳原町下原	要対策	落石・崩壊	無	1,102	有
主	桟原小茂田線	対馬市厳原町上里	要対策	落石・崩壊	無	1,102	有
主	桟原小茂田線	対馬市厳原町上里	要対策	落石・崩壊	無	1,102	有
主	桟原小茂田線	対馬市厳原町下原	要対策	擁壁	無	1,102	有
主	桟原小茂田線	対馬市厳原町下原	要対策	擁壁	無	1,102	有
主	上県小鹿港線	対馬市上県町飼所字カンノコエ	要対策	落石・崩壊	無	749	有
主	上県小鹿港線	対馬市上対馬町小鹿	要対策	落石・崩壊	無	69	有
主	上県小鹿港線	対馬市上対馬町小鹿	要対策	落石・崩壊	無	69	有
主	上県小鹿港線	対馬市上対馬町小鹿	要対策	落石・崩壊	無	69	有
主	上県小鹿港線	対馬市上対馬町小鹿	要対策	落石・崩壊	無	69	有
主	上県小鹿港線	対馬市上県町飼所	要対策	落石・崩壊	無	749	有
主	上県小鹿港線	対馬市上対馬町小鹿	要対策	落石・崩壊	無	69	有
主	上県小鹿港線	対馬市上対馬町小鹿	要対策	落石・崩壊	無	69	有
主	上対馬豊玉線	対馬市上対馬町舟志字長畠	要対策	落石・崩壊	無	950	有
主	上対馬豊玉線	対馬市上対馬町一重字尾崎ノ段	要対策	落石・崩壊	無	761	有
主	上対馬豊玉線	対馬市上対馬町比田勝	要対策	落石・崩壊	無	950	有
主	上対馬豊玉線	対馬市上対馬町浜久須	要対策	落石・崩壊	無	950	有
主	上対馬豊玉線	対馬市上対馬町浜久須	要対策	落石・崩壊	無	950	有
主	上対馬豊玉線	対馬市上対馬町大増	要対策	盛土	無	950	有
主	上対馬豊玉線	対馬市上対馬町長畠	要対策	落石・崩壊	無	950	有
主	上対馬豊玉線	対馬市上対馬町琴	要対策	落石・崩壊	無	761	有
主	上対馬豊玉線	対馬市上対馬町琴	要対策	落石・崩壊	無	761	有
主	上対馬豊玉線	対馬市上対馬町小鹿	要対策	落石・崩壊	無	761	有
主	上対馬豊玉線	対馬市上対馬町小鹿	要対策	落石・崩壊	無	761	有
主	上対馬豊玉線	対馬市上対馬町小鹿	要対策	落石・崩壊	無	761	有
主	上対馬豊玉線	対馬市豊玉町鑓川	要対策	落石・崩壊	無	2,678	有
主	木坂佐賀線	対馬市峰町狩尾	要対策	落石・崩壊	無	155	有
主	木坂佐賀線	対馬市峰町狩尾字柿浅瀬	要対策	落石・崩壊	無	155	有
主	木坂佐賀線	対馬市峰町狩尾字柿浅瀬	要対策	落石・崩壊	無	155	有
主	木坂佐賀線	対馬市峰町三根字佐賀ノ内	要対策	落石・崩壊	無	155	有
主	木坂佐賀線	対馬市峰町三根字佐賀ノ内	要対策	落石・崩壊	無	155	有
主	木坂佐賀線	対馬市峰町柿木庭	要対策	落石・崩壊	無	155	有
一	瀬浦厳原港線	対馬市厳原町佐須瀬	要対策	落石・崩壊	無	1,190	有
一	鹿見港線	対馬市上県町鹿見	要対策	落石・崩壊	無	366	有
一	鹿見港線	対馬市上県町鹿見	要対策	落石・崩壊	無	366	有
一	鹿見港線	対馬市上県町鹿見	要対策	落石・崩壊	無	366	有
一	舟志宮原線	対馬市上県町白滝	要対策	岩石崩壊	無	127	無
一	舟志宮原線	対馬市上県町瀬田	要対策	落石・崩壊	無	127	無
一	舟志宮原線	対馬市上県町宮原	要対策	落石・崩壊	無	127	無
一	舟志宮原線	対馬市上県町瀬田	要対策	落石・崩壊	無	127	無

道路種別	路線名	所在地	評価	点検種別	事前通知	交通量(日)	迂回路
一	舟志佐須奈線	対馬市上対馬町舟志字中原	要対策	落石・崩壊	無	1,264	有
一	舟志佐須奈線	対馬市上県町佐須奈	要対策	落石・崩壊	無	1,264	有
一	舟志佐須奈線	対馬市上県町佐須奈	要対策	落石・崩壊	無	1,264	有
一	大浦比田勝線	対馬市上対馬町豊大多	要対策	落石・崩壊	無	1.235	有
一	大浦比田勝線	対馬市上対馬町西泊田ノ越	要対策	落石・崩壊	無	1,235	有
一	大浦比田勝線	対馬市上対馬町大浦	要対策	落石・崩壊	無	1,235	有
一	大浦比田勝線	対馬市上対馬町鰐浦	要対策	落石・崩壊	無	1,235	有
一	大浦比田勝線	対馬市上対馬町泉	要対策	岩盤崩壊	無	1,235	有
一	唐崎岬線	対馬市豊玉町唐洲	要対策	落石・崩壊	無	3,155	有
一	唐崎岬線	対馬市豊玉町唐洲	要対策	落石・崩壊	無	3,155	有
一	唐崎岬線	対馬市豊玉町唐洲	要対策	落石・崩壊	無	3,155	有
一	唐崎岬線	対馬市豊玉町佐保	要対策	落石・崩壊	無	3,155	有
一	唐崎岬線	対馬市豊玉町廻	要対策	落石・崩壊	無	3,155	有
一	唐崎岬線	対馬市豊玉町廻	要対策	落石・崩壊	無	3,155	有
一	唐崎岬線	対馬市豊玉町卯麦	要対策	落石・崩壊	無	3,155	有
一	唐崎岬線	対馬市豊玉町卯麦	要対策	落石・崩壊	無	3,155	有
市	椎根鶴桁線	対馬市厳原町椎根	要対策	落石・崩壊	無	調査中	有
市	久和１号線	対馬市厳原町久和	要対策	落石・崩壊	無	調査中	無
市	浅藻１号線	対馬市厳原町浅藻	要対策	落石・崩壊	無	調査中	有
市	上槻野田壇山線	対馬市厳原町上槻	要対策	落石・崩壊	無	調査中	有
市	尾崎山線	対馬市厳原町豆酘	要対策	落石・崩壊	無	調査中	無
市	久田日掛線	対馬市厳原町久田	要対策	落石・崩壊	無	調査中	有
市	安神線	対馬市厳原町安神	要対策	落石・崩壊	無	調査中	有
市	美女塚線	対馬市厳原町豆酘	要対策	落石・崩壊	無	調査中	有
市	濃部線	対馬市美津島町濃部	要対策	落石・崩壊	無	調査中	無
市	小船越赤島線	対馬市美津島町鴨居瀬	要対策	落石・崩壊	無	調査中	無
市	上坂線	対馬市美津島町鶏知	要対策	落石・崩壊	無	調査中	有
市	久須保緒方線	対馬市美津島町久須保	要対策	落石・崩壊	無	調査中	無
市	竹敷昼ヶ浦線	対馬市美津島町黒瀬	要対策	落石・崩壊	無	調査中	無
市	仁位曽線	対馬市豊田町仁位	要対策	落石・崩壊	無	調査中	有
市	曽位ノ端線	対馬市豊玉町曽	要対策	落石・崩壊	無	調査中	有
市	千尋藻線	対馬市豊玉町千尋藻	要対策	落石・崩壊	無	調査中	有
市	曽吉田線	対馬市豊玉町曽	要対策	落石・崩壊	無	調査中	有
市	佐保田線	対馬市豊玉町佐保	要対策	落石・崩壊	無	調査中	有
市	仁位鑓川線	対馬市豊玉町鑓川	要対策	落石・崩壊	無	調査中	有
市	仁位貝鮒線	対馬市豊玉町嵯峨	要対策	落石・崩壊	無	調査中	有
市	小綱銘線	対馬市豊玉町小綱	要対策	落石・崩壊	無	調査中	無
市	烏帽子岳線	対馬市豊玉町仁位	要対策	落石・崩壊	無	調査中	無
市	仁位卯麦線	対馬市豊玉町仁位	要対策	落石・崩壊	無	調査中	無
市	横浦塩浜線	対馬市豊玉町横浦	要対策	落石・崩壊	無	調査中	無
市	仁位嵯峨線	対馬市豊玉町仁位	要対策	落石・崩壊	無	調査中	有
市	仁位大綱線	対馬市豊玉町大綱	要対策	落石・崩壊	無	調査中	有
市	糸瀬貝鮒線	対馬市豊玉町糸瀬	要対策	落石・崩壊	無	調査中	有

道路種別	路線名	所在地	評価	点検種別	事前通知	交通量(日)	迂回路
市	深里線	対馬市豊玉町嵯峨	要対策	落石・崩壊	無	調査中	有
市	唐洲妙見線	対馬市豊玉町唐洲	要対策	落石・崩壊	無	調査中	有
市	貝口妙見線	対馬市豊玉町貝口	要対策	落石・崩壊	無	調査中	有
市	佐保水崎線	対馬市豊玉町佐保	要対策	落石・崩壊	無	調査中	有
市	鑓川千尋藻線	対馬市豊玉町千尋藻	要対策	落石・崩壊	無	調査中	有
市	三根津柳線	対馬市峰町三根	要対策	落石・崩壊	無	調査中	有
市	津柳女連線	対馬市峰町津柳	要対策	落石・崩壊	無	調査中	有
市	木坂青海線	対馬市峰町木坂	要対策	落石・崩壊	無	調査中	有
市	青海津柳線	対馬市峰町青海	要対策	落石・崩壊	無	調査中	有
市	志越中ノ浜線	対馬市峰町志多賀	要対策	落石・崩壊	無	調査中	有
市	西津屋線	対馬市上県町西津屋	要対策	落石・崩壊	無	調査中	無
市	仁田志多留線	対馬市上県町越高	要対策	落石・崩壊	無	調査中	有
市	中山線	対馬市上県町志多留	要対策	落石・崩壊	無	調査中	有
市	美止々井口浜線	対馬市上県町佐護	要対策	落石・崩壊	無	調査中	有
市	仁田ダム線	対馬市上対馬町一重	要対策	落石・崩壊	無	調査中	有
市	五根緒線	対馬市上対馬町五根緒	要対策	落石・崩壊	無	調査中	有
市	浜玖須冨浦線	対馬市上対馬町浜玖須	要対策	落石・崩壊	無	調査中	有
市	堂坂線	対馬市上対馬町五根緒	要対策	落石・崩壊	無	調査中	有
市	鰐浦国境トンネル線	対馬市上対馬町鰐浦	要対策	落石・崩壊	無	調査中	有

３-12．砂防指定地

砂防指定地

番号	河川名		所在	指定関係事項		
	幹川名	渓流名		告示年月日	告示番号	面積(ha)
1	三根川	サカノウチ川	峰町	S．２６．１０．６	898	0.07
2	〃	ユクミ川	〃	S．２８．１２．１４	1485	0.69
3	〃	ヤカノウチ川	〃	S．３２．３．４	143	13.60
4	〃	田志川	〃	S．３７．１１．１４	2865	2.28
5	〃	アマセ川	〃	S．３７．１１．１４	2864	1.93
6	〃	山の後川及び支川	〃	S．４１．５．２６	1596	2.85
7	〃	鹿の内川	〃	S．４１．８．３０	2989	1.13
8	佐護川	佐護川	上県町	S．２７．１０．９	1282	0.14
9	〃	中山川	〃	S．３９．９．１７	2687	9.52
10	〃	佐護川	〃	S．４１．８．３０	2989	0.50
11	〃	中ノ谷川	〃	S．４２．３．３１	1183	1.46
12	〃	フジロ谷川	〃	S．４２．３．２１	1183	1.12
13	佐賀川	佐賀川	峰町	S．３１．３．３	356	3.00
14	舟志川	堂坂川	上対馬町	S．３２．３．４	143	8.84
15	〃	宮の河内川	〃	S．３４．９．５	1653	4.03
16	〃	宮の河内川及び支川	〃	S．３７．１１．１４	2864	2.54
17	〃	中原川及び右支川	〃	S．３７．１１．１４	2864	2.28
18	〃	中原川支川	〃	S．４２．３．２２	711	2.30
19	〃	口無川	〃	S．４２．３．２２	711	0.98
20	佐須川	佐須川	厳原町	S．３２．９．６	1085	14.58
21	琴川	琴川	上対馬町	S．３４．９．５	1653	7.37
22	〃	琴川左支川	〃	S．３７．１１．１４	2864	1.11
23	志多賀川	志多賀川	峰町	S．３７．１１．１４	2864	1.68
24	瀬川	瀬川	厳原町	S．３７．１１．１４	2864	1.64
25	仁田川	宮原川	上県町	S．３５．１２．１４	2609	4.16
26	〃	目保呂川	〃	S．３５．１２．１４	2609	1.74
27	〃	飼所川	〃	S．３７．１１．１４	2865	8.24
28	〃	仏坂川及び支川	〃	S．３９．９．１７	2687	5.71
29	〃	信常川	〃	S．４１．５．２６	1596	2.72
30	〃	目保呂川支川	〃	S．４２．３．２２	711	1.84
31	吉田川	吉田川	峰町	S．３９．９．１７	2687	1.72
32	玖須川	玖須川	上対馬町	S．３９．９．１７	2687	2.70
33	佐須奈川	佐須奈川	上県町	S．３９．９．１７	2687	1.76
34	〃	佐須奈川及び支川	〃	S．４１．８．３０	2989	0.28
35	〃	白江川	〃	S．４２．３．２２	711	6.45

砂防指定地

番号	河川名		所在	指定関係事項		
	幹川名	渓流名		告示年月日	告示番号	面積(ha)
36	〃	くくつ原川	〃	S. ４２. ３. ２２	711	1.38
37	雞知川	雞知川	美津島町	S. ３９. ９. １７	2687	2.56
38	伊奈川	伊奈川	上県町	S. ３９. ９. １７	2687	3.10
39	〃	伊奈川右第一支川	〃	S. ４１. ８. ３０	2989	0.22
40	洲藻川	洲藻川及び支川	美津島町	S. ４１. ５. ２６	1596	5.45
41	大浦川	大浦川及び支川	上対馬町	S. ４１. ５. ２６	1596	2.76
42	〃	大浦川	〃	S. ４１. ８. ３０	2989	1.06
43	三根川	鹿の内川	峰　町	S. ４２. ７. ３１	2193	0.18
44	阿須川	阿須川	厳原町	S. ４３. ２. １６	198	2.03
45	三根川	佐賀の内川	峰　町	S. ４３. ２. １６	198	4.16
46	仁田川	関の川	上県町	S. ４３. ２. １６	198	6.12
47	伊奈川	伊奈川支川	〃	S. ４３. ２. １６	198	1.40
48	佐護川	仁田の内川支川	〃	S. ４３. ２. １６	198	1.75
49	鹿見川	鹿見川支川	〃	S. ４３. ２. １６	198	2.62
50	大浦川	大浦川支川	上対馬町	S. ４３. ２. １６	198	2.10
51	駄道川	駄道川	峰　町	S. ４４. ３. １３	553	11.25
52	佐護川	中山川左支川	上県町	S. ４４. ３. １３	553	13.63
53	仁田川	弓の原川	〃	S. ４４. ５. １３	1948	4.50
54	仁田川	大熊川	〃	S. ４５. ６. １６	930	4.36
55	久田川	久田川	厳原町	S. ４７. ２. １４	190	10.50
56	椎根川	椎根川	〃	S. ４７. ２. １４	190	22.20
57	久原川	久原川	上県町	S. ４７. ２. １４	190	7.50
58	仁田川	シゲノ谷川	〃	S. ４７. ２. １４	190	5.45
59	越高川	越高川	〃	S. ４７. ２. １４	190	14.40
60	厳原本川	成相川	厳原町	S. ４７. ３. ２９	604	2.90
61	佐護川	井口採川	上県町	S. ４７. ３. ２９	604	4.50
62	仁田川	宮原川	〃	S. ４７. ３. ２９	604	3.55
63	比田勝川	比田勝川	上対馬町	S. ４７. ３. ２９	604	5.20
64	佐護川	大地採川	上県町	S. ４７. ３. ２９	604	5.50
65	志越川	志越川	峰　町	S. ４７. ３. ２９	604	8.30
66	女連川	女連川及び支川	上県町	S. ４７. ３. ２９	604	5.70
67	志多賀川	家の内川	峰　町	S. ４７. ８. １５	1463	10.00
68	雞知川	サヤノ谷川	美津島町	S. ４７. ８. １５	1463	6.00
69	久和川	久和川	厳原町	S. ４７. ８. １５	1463	15.00
70	阿連川	阿連川	〃	S. ４７. ８. １５	1463	20.00

砂防指定地

番号	河川名		所在	指定関係事項		
	幹川名	渓流名		告示年月日	告示番号	面積(ha)
71	阿須川	阿須川	〃	S. ４７. ８. １５	1463	6.00
72	厳原本川	金石川	〃	S. ４７. １１. ２０	1936	1.64
73	安神川	安神川	〃	S. ４８. ５. ２２	1099	1.70
74	仁位川	ナムド川	豊玉町	S. ４８. ５. ２２	1099	4.70
75	佐護川	井口川及び支川	上県町	S. ４８. ５. ２２	1099	2.00
76	久根川	久根川	厳原町	S. ４９. ５. ２３	804	5.55
77	久根川	ヲヤケ川	〃	S. ４９. ５. ２３	804	1.80
78	洲藻川	アレソウ川	美津島町	S. ４９. ５. ２３	804	1.33
79	久根川	モトヤケ川	厳原町	S. ５０. ５. ２７	898	1.60
80	瀬　川	瀬　川	〃	S. ５０. ５. ２７	898	4.10
81	雞知川	高浜川	美津島町	S. ５２. ４. ２２	744	11.90
82	吹崎川	吹崎川	〃	S. ５２. ４. ２２	744	4.60
83	廻　川	廻　川	豊玉町	S. ５２. ４. ２２	744	26.30
84	尾崎川	尾崎川	美津島町	S. ５３. １. ２５	55	3.60
85	久田川	増田川	厳原町	S. ５３. １. ２５	55	8.90
86	佐須川	佐須川	〃	S. ５４. ４. １８	886	48.10
87	久田川	増田川	〃	S. ５４. ４. １８	886	1.38
88	和板川	和板川	豊玉町	S. ５４. ４. １８	886	14.80
89	曽　川	屋良の内川	〃	S. ５４. ４. １８	886	12.70
90	阿連川	阿連川左支川	厳原町	S. ５４. ４. １８	886	16.50
91	卯麦川	卯麦川	豊玉町	S. ５５. ５. １	945	17.03
92	糠　川	糠　川	〃	S. ５５. ５. １	945	33.94
93	佐保川	佐保川	〃	S. ５５. ５. １	945	3.86
94	三根川	三根川	峰　町	S. ５６. ５. ２９	1084	20.06
95	神田川	神田川	厳原町	S. ５６. ５. ２９	1084	8.72
96	卯麦川	卯麦川	豊玉町	S. ５６. ５. ２９	1084	8.90
97	糠　川	糠　川	〃	S. ５６. ５. ２９	1084	5.94
98	阿連川	阿連川左支川	厳原町	S. ５６. ５. ２９	1085	12.65
99	三根川	三根川	峰　町	S. ５７. ５. ２５	1185	4.46
100	久田川	新　川	厳原町	S. ５９. １. １９	40	3.04
101	佐賀川	佐賀川	峰　町	S. ５９. １. ２０	44	2.18
102	土井奈川	土井奈川	上県町	S. ６０. １. ２６	103	0.76
103	飼所川	アシガイ川	〃	S. ６０. ２. ８	153	0.60
104	阿連川	久奈川	厳原町	S. ６０. ２. ８	153	1.98
105	仁田川	宮原川	上県町	S. ６０. １１. ６	1473	5.61

砂防指定地

番号	河川名		所在	指定関係事項		
	幹川名	渓流名		告示年月日	告示番号	面積(ha)
106	雞知川	高浜川	美津島町	S. ６０. １１. ６	1473	1.34
107	内院川	内院川	厳原町	S. ６０. １１. ６	1473	1.73
108	飼所川	採の山川	上県町	S. ６０. １２. ２１	1874	0.74
109	雞知川	高浜川	美津島町	S. ６２. １１. ２	1854	1.53
110	佐須奈川	佐須奈川	上県町	S. ６３. １. ８	34	0.78
111	田　川	横山川	豊玉町	S. ６３. １. ８	34	1.42
112	久根川	金砂川	厳原町	S. ６３. １０. ２１	2048	1.47
113	飛岳川	飛岳川	美津島町	S. ６３. １０. ２１	2048	0.75
114	鳴　川	鳴　川	上対馬町	S. ６３. １０. ２１	2048	11.52
115	久根川	大内川	厳原町	H. １. ５. ２９	1133	1.05
116	加志川	小河内川	美津島町	H. １. ７. １９	1313	1.85
117	高浜川	赤河内川	〃	H. ３. １. ２９	124	71.11
118	飼所川	ユクミ川	上県町	H. ３. １. ２９	124	12.40
119	加志川	口細川	美津島町	H. ４. ３. １３	629	2.66
120	阿連川	一河内川	厳原町	H. ８. ３. ２１	729	1.60
121	古里川	在町川	上対馬町	H. ８. ３. ２１	729	3.53
122	佐須川	床谷川	厳原町	H. １１. ７. ２	1455	1.67
123	加藤川	加藤川	豊玉町	H. １１. ９. ２４	1765	0.24
124	賀谷川	賀谷川	美津島町	H. １２. １. ２７	162	0.91
125	在家川	在家川（二）	〃	H. １２. ５. １６	1330	0.60
126	高浜川	赤河内川	美津島町	H. １３. １２. ７	1734	0.09
127	仁位川	寺ノ原川	豊玉町	H. １５. １. ２７	76	0.59
128	佐須川	床谷川	厳原町	H. １６. ９. １６	1143	0.30
129	仁位川	桜町川（イ）	豊玉町	H. １９. ３. ８	291	1.13
130	雞知川	雞知原カケ下川	美津島町	H. ２０. ５. １９	649	3.45
131	比田勝川	江尻川（イ）	上対馬町	H. ２０. ５. １９	649	0.47
132	一重川	一重川	上対馬町	H. ２１. ９. １４	1003	12.56
133	瀬ノ浦川	瀬ノ浦川	上対馬町	H. ２５. １１. ２９	1144	2.49
134	瀬川	佐須瀬在家川	厳原町	H. ２９. ７. ４	666	3.23
135	加藤川	加藤川（ロ）	豊玉町	R. ２. ９. １５	867	0.63
136	加藤川	加藤川（ニ）	豊玉町	R. ２. ９. １５	867	1.14
137	卯麦浜川	卯麦浜川	豊玉町	R. ３. ８. １３	1148	1.65
138	仁位川	板ノ間川（イ）	豊玉町	R. ３. ８. １３	1148	4.47
	計	１３８箇所				800.32

３－１３．重要水防区域（河川）

水防管理団体名	水系名	河川名		重要水防区域 区域			延長(m)	予想される事態	対策水防工法	予想される被害状況：A家屋戸、B耕地ha、C道路m、D鉄道m				区分	番号
対馬市	佐須川	佐須川	右	厳原町下原フケノ床	～	海	6,476	溢水	積み土のう工	A	115	B	50	二級河川	1
			左	厳原町樫根字大板	～	海	6,476			C	4,500				
対馬市	厳原本川	厳原本川	右	厳原町宮谷馬場崎橋	～	海	1,780	溢水	積み土のう工	A	400			二級河川	2
			左	厳原町宮谷馬場崎橋	～	海	1,780			C	1,750				
対馬市	阿須川	阿須川	右	厳原町厳原北里字大多	～	海	1,497	溢水	積み土のう工	A	10	B	1	二級河川	3
			左	厳原町厳原北里字大多	～	海	1,497			C	300				
対馬市	久根川	久根川	右	厳原町久根田舎陽在家	～	海	2,260	溢水	積み土のう工	A	15	B	6	二級河川	4
			左	厳原町久根田舎御所山	～	海	2,260			C	600				
対馬市	椎根川	椎根川	右	厳原町椎根字戎畠	～	海	1,814	溢水	積み土のう工	A	50	B	10	二級河川	5
			左	厳原町椎根字ワケ畑	～	海	1,814			C	700				
対馬市	小浦川	小浦川	右	厳原町小浦字樫塚	～	海	894	溢水	積み土のう工	A	59	B	3	二級河川	6
			左	厳原町小浦字竹の下	～	海	894			C	800				
対馬市	小浦川	樫塚川	右	厳原町小浦字樫塚	～	小浦川合流点	400	溢水	積み土のう工	A	2			二級河川	7
			左	厳原町小浦字樫塚	～	小浦川合流点	400								
対馬市	浅藻川	浅藻川	右	厳原町浅藻字南竜良山	～	海	1,712	溢水	積み土のう工	A	30	B	6	二級河川	8
			左	厳原町浅藻字南竜良山	～	海	1,712			C					
対馬市	久和川	久和川	右	厳原町久和字上原	～	海	1,132	溢水	積み土のう工	A	30	B	4	二級河川	9
			左	厳原町久和字高平	～	海	1,132			C	300				
対馬市	久田川	久田川	右	厳原町久田字松五葉	～	海	1,093	溢水	積み土のう工	A	65	B	4	二級河川	10
			左	厳原町久田字丸隈	～	海	1,093			C	300				
対馬市	瀬川	瀬川	右	厳原町佐須瀬	～	海	3,470	溢水	積み土のう工	A	25	B	12	二級河川	11
			左	厳原町豆酘瀬	～	海	3,470			C	600				
対馬市	阿連川	阿連川	右	厳原町阿連スガマ川合流点	～	河口上流100m	1,734	溢水	積み土のう工	A	23	B	7.2	二級河川	12
			左	厳原町阿連久奈橋下流100m	～	河口上流100m	1,734			C	950				
対馬市	雞知川	雞知川	右	美津島町雞知浄水場	～	海	4,000	溢水	積み土のう工	A	20	B	15	二級河川	13
			左	美津島町雞知浄水場	～	海	3,800			C	500				
対馬市	雞知川	高浜川	右	美津島町雞知浄水字浜の原陰	～	雞知川合流点	1,186	溢水	積み土のう工	A	30	B	1	二級河川	14
			左	美津島町雞知浄水字浜の原陰	～	雞知川合流点	1,186			C	400				
対馬市	洲藻川	洲藻川	右	洲藻・紅葉川合流点	～	海	2,850	溢水	積み土のう工	A	15	B	16	二級河川	15
			左	洲藻・紅葉川合流点	～	海	2,850			C	800				
対馬市	今里川	今里川	右	美津島町今里字士富	～	海	1,369	溢水	積み土のう工	A	48	B	5.2	二級河川	16
			左	美津島町今里字士富	～	海	1,369			C	740				
対馬市	加志川	加志川	右	美津島町加志字京の原	～	海	2,499	溢水	積み土のう工	A	10	B	5	二級河川	17
			左	美津島町加志字楠	～	海	2,499			C	500				
対馬市	仁位川	仁位川	右	豊玉町仁位字山田原	～	海	3,496	溢水	積み土のう工	A	20	B	1.5	二級河川	18
			左	豊玉町仁位字衣壱町	～	海	3,396			C	1,000				
対馬市	曾川	曾川	右	豊玉町曾字大平	～	海	2,320	溢水	積み土のう工	A	56	B	14	二級河川	19
			左	豊玉町曾字朽木	～	海	2,320			C	300				
対馬市	卯麦川	卯麦川	右	豊玉町卯麦字長畠	～	海	663	溢水	積み土のう工	A	10	B	26.1	二級河川	20
			左	豊玉町卯麦字田ノ	～	海	663			C	500				
対馬市	田川	田川	右	豊玉町田字大竹689	～	海	2,100	溢水	積み土のう工	A	60	B	10	二級河川	21
			左	豊玉町田字ﾅﾑﾛｻﾞｴ527番イ	～	海	2,100			C	2,100				
対馬市	三根川	三根川	右	峰町三根字大久保	～	海	5,463	決壊	積み土のう工	A	175	B	16	二級河川	22
			左	峰町三根字大久保	～	海	6,033			C	3,000				
対馬市	三根川	田志川	右	峰町三根西蔵	～	三根川合流	1,534	溢水	積み土のう工	A	36	B	16	二級河川	23
			左	峰町三根西蔵	～	三根川合流	1,484			C	600				
対馬市	三根川	佐賀の内川	右	峰町三根大久保山の神	～	三根川合流	1,345	溢水	積み土のう工	A	10	B	0.5	二級河川	24
			左	峰町三根大久保山の神	～	三根川合流	1,345			C	300				

水防管理団体名	水系名	河川名		重要水防区域 区域	延長（m）	予想される事態	対策水防工法	予想される被害状況：A家屋戸、B耕地ｈａ、C道路m、D鉄道m	区分	番号
対馬市	佐賀川	佐賀川	右	峰町佐賀字ツブテ石　～ 海	2,717	溢水	積み土のう工	A 80　B 5	二級	25
			左	峰町佐賀字ツブテ石　～ 海	2,717			C 150	河川	
対馬市	志多賀川	志多賀川	右	峰町志多賀字高平　～ 海	1,850	溢水	積み土のう工	A 130　B 18	二級	26
			左	峰町志多賀字高平　～ 海	1,850			C 200	河川	
対馬市	駄道川	駄道川	右	峰町佐賀字大隅　～ 海	1,545	溢水	積み土のう工	A 70　B 3	二級	27
			左	峰町佐賀字枇杷のコウ　～ 海	1,545			C 100	河川	
対馬市	吉田川	吉田川	右	峰町吉田字長畑　～ 海	2,155	溢水	積み土のう工	A 2　B 4.1	二級	28
			左	峰町吉田字吉田　～ 海	2,155			C 450	河川	
対馬市	佐護川	佐護川	右	上県町佐護東里シブエ原　～ 海	6,600	溢水	積み土のう工	A 246　B 10	二級	29
			左	上県町佐護東里字釼の木　～ 海	6,600			C 1,200	河川	
対馬市	佐護川	中山川	右	上県町佐護南里字三田柄　～ 佐護川合流点	3,423	溢水	積み土のう工	A 60　B 10	二級	30
			左	上県町佐護南里字しろし　～ 佐護川合流点	3,423			C 150	河川	
対馬市	佐須奈川	佐須奈川	右	上県町佐須奈字千年松　～ 海	1,309	溢水	積み土のう工	A 249　B 32	二級	31
			左	上県町佐須奈字長畦原　～ 海	1,309			C 500	河川	
対馬市	志多留川	志多留川	右	上県町志多留字成政　～ 海	1,638	溢水	積み土のう工	A 84　B 1.7	二級	32
			左	上県町志多留字成政　～ 海	1,638			C 200	河川	
対馬市	伊奈川	伊奈川	右	上県町伊奈字ハチ畑　～ 海	1,105	溢水	積み土のう工	A 123　B 1.4	二級	33
			左	上県町伊奈字ハチ畑　～ 海	1,285			C 230	河川	
対馬市	仁田川	仁田川	右	上県町瀬田字宿採　～ 海	3,800	溢水	積み土のう工	A 230　B	二級	34
			左	上県町瀬田字栗木採　～ 海	3,600			C 120	河川	
対馬市	仁田川	飼所川	右	上県町一重字鳴滝　～ 仁田川合流点	8,100	溢水	積み土のう工	A 152　B 11	二級	35
			左	上県町一重字鳴滝　～ 仁田川合流点	8,100			C 120	河川	
対馬市	鹿見川	鹿見川	右	上県町鹿見久保畑　～ 海	967	溢水	積み土のう工	A 126　B 2	二級	36
			左	上県町鹿見長畠　～ 海	967			C 706	河川	
対馬市	琴川	琴川	右	上対馬町琴字仁田河内　～ 海	2,670	溢水	積み土のう工	A 48　B 5	二級	37
			左	上対馬町琴字仁田河内　～ 海	2,670			C 300	河川	
対馬市	舟志川	舟志川	右	上対馬町琴字大木庭　～ 海	5,627	溢水	積み土のう工	A 54　B 122	二級	38
			左	上対馬町琴字大木庭　～ 海	6,627			C 800	河川	
対馬市	玖須川	玖須川	右	上対馬町玖須字桑木畠　～ 海	1,476	溢水	積み土のう工	A 5　B 4.5	二級	39
			左	上対馬町玖須字桑木畠　～ 海	1,476			C 300	河川	
対馬市	豊川	豊川	右	上対馬町豊字豊河内　～ 海	1,822	溢水	積み土のう工	A 32　B 7.8	二級	40
			左	上対馬町豊字豊河内　～ 海	1,822			C 500	河川	
対馬市	芦見川	芦見川	右	上対馬町芦見字ヲシカ　～ 海	2,886	溢水	積み土のう工	A 25　B 2.2	二級	41
			左	上対馬町芦見字コオレ　～ 海	2,886			C 250	河川	
対馬市	一重川	一重川	右	上対馬町一重高ワミ　～ 海	790	溢水	積み土のう工	A 15　B 5	二級	42
			左	上対馬町一重高ワミ　～ 海	790			C 1,000	河川	
対馬市	小鹿川	小鹿川	右	上対馬町小鹿字唐船　～ 海	1,395	溢水	積み土のう工	A 64　B 5.9	二級	43
			左	上対馬町小鹿字斧研　～ 海	1,395			C 2,000	河川	
対馬市	大浦川	大浦川	右	上対馬町大浦字アコウ　～ 海	1,428	溢水	積み土のう工	A 31　B 5	二級	44
			左	上対馬町大浦字瀬戸原蔭　～ 海	1,428			C 100	河川	
対馬市	比田勝川	比田勝川	右	上対馬町比田勝字双畠　～ 海	925	溢水	積み土のう工	A 150　B 2	二級	45
			左	上対馬町比田勝字獅子庸　～ 海	925			C 800	河川	
小計	二級河川	46 河川			215,830 m					
合計		46 河川			215,830 m					

３－14．重要水防区域（海岸）

水防管理団体名	沿岸名	海岸名	区域	延長(m)	予想される事態	対策水防工法	予想される被害状況：A家屋戸、B耕地ha、C道路m、D鉄道m	管理者	番号
対馬市	対馬沿岸	箕形	箕形	245	決壊、浸水	積み土のう工	A 35 B 54 C 250	県	1
対馬市	対馬沿岸	加志	加志浦	570	決壊、浸水	積み土のう工	A 45 B 77 C 600	県	2
対馬市	対馬沿岸	大山	在所	700	決壊、浸水	積み土のう工	A 109 B 3 C 1,200	県	3
対馬市	対馬沿岸	今里	今里	140	決壊、浸水	積み土のう工	A 5 B 1 C 200	県	4
対馬市	対馬沿岸	洲藻	洲藻浦	726	決壊、浸水	積み土のう工	A B 4 C	県	5
対馬市	対馬沿岸	島山	島山	173	決壊、浸水	積み土のう工	A 6 B 3 C	県	6
対馬市	対馬沿岸	貝鮒	貝鮒	330	決壊、浸水	積み土のう工	A 10 B 1 C 200	県	7
対馬市	対馬沿岸	佐志賀在所	在所	60	決壊、浸水	積み土のう工	A 2 B 1 C 300	県	8
対馬市	対馬沿岸	位ノ端	浜	230	決壊、浸水	積み土のう工	A 14 B 7 C 500	県	9
対馬市	対馬沿岸	糸瀬	糸瀬	298	決壊、浸水	積み土のう工	A 17 B 7 C	県	10
対馬市	対馬沿岸	貝口	貝口	100	決壊、浸水	積み土のう工	A 17 B 7 C	県	11
対馬市	対馬沿岸	嵯峨	嵯峨浦	426	決壊、浸水	積み土のう工	A 58 B 7 C 1,400	県	12
対馬市	対馬沿岸	卯麦	卯麦浜	620	決壊、浸水	積み土のう工	A 43 B 5 C 220	県	13
対馬市	対馬沿岸	濃部	在所	300	決壊、浸水	積み土のう工	A 25 B 0.1 C 400	県	14
対馬市	対馬沿岸	佐保	佐保浦	110	決壊、浸水	積み土のう工	A 5 B 0.9 C 110	県	15
河川局海岸	小計	15 海岸		5,028					
対馬市	対馬沿岸	松ヶ崎	松ヶ崎	340	決壊、浸水	積み土のう工	A 89 B 6 C 1,800	県	1
対馬市	対馬沿岸	佐須奈港	ツカサキ	611	決壊、浸水	積み土のう工	A 10 B C 611	県	2
対馬市	対馬沿岸	佐須奈港	在所	736	決壊、浸水	積み土のう工	A 10 B C 736	県	3
対馬市	対馬沿岸	佐須奈港	浦ノ浜	520	決壊、浸水	積み土のう工	A 5 B C 520	県	4
対馬市	対馬沿岸	佐須奈港	大地	350	決壊、浸水	積み土のう工	A 10 B C	県	5
対馬市	対馬沿岸	佐須奈港	天地	380	決壊、浸水	積み土のう工	A 10 B C	県	6
対馬市	対馬沿岸	比田勝港	西泊(ロ)	1,020	越波	積み土のう工	A B 2 C	県	7
対馬市	対馬沿岸	比田勝港	網代	2,056	決壊、浸水	積み土のう工	A 20 B C 2,056	県	8
対馬市	対馬沿岸	比田勝港	西泊	2,147	決壊、浸水	積み土のう工	A 40 B C	県	9
対馬市	対馬沿岸	舟志	舟志	542	決壊、浸水	積み土のう工	A 3 B C	県	10
対馬市	対馬沿岸	仁田港	太ヶ浦	1,410	決壊、浸水	積み土のう工	A 5 B C 1,000	県	11
対馬市	対馬沿岸	仁田港	越崎	755	決壊、浸水	積み土のう工	A B C 755	県	12
対馬市	対馬沿岸	鹿見港	宮ノ浦	86	決壊、浸水	積み土のう工	A 3 B C	県	13
対馬市	対馬沿岸	鹿見港	宮ノ浦道路	110	決壊、浸水	積み土のう工	A B C 110	県	14
対馬市	対馬沿岸	鹿見港	京ヶ崎	814	決壊、浸水	積み土のう工	A 20 B C	県	15
対馬市	対馬沿岸	鹿見港	在家	1,438	決壊、浸水	積み土のう工	A 20 B C 300	県	16
対馬市	対馬沿岸	仁位港	ハロウ	380	決壊、浸水	積み土のう工	A B C 380	県	17
対馬市	対馬沿岸	竹敷港	竹敷	4,688	決壊、浸水	積み土のう工	A 40 B C 4,688	県	18
対馬市	対馬沿岸	竹敷港	樽ヶ浜	470	決壊、浸水	積み土のう工	A 20 B C 470	県	19

水防管理団体名	沿岸名	海岸名	区域	延長(m)	予想される事態	対策水防工法	予想される被害状況：A家屋戸、B耕地ｈａ、C道路m、D鉄道m	管理者	番号
対馬市	対馬沿岸	久田港	久田	202	決壊、浸水	積み土のう工	A 20 B C 202	県	20
対馬市	対馬沿岸	小茂田港	椎根	435	決壊、浸水	積み土のう工	A B 0.2 C	県	21
対馬市	対馬沿岸	小茂田港	小茂田	842	決壊、浸水	積み土のう工	A 5 B C 260	県	22
対馬市	対馬沿岸	曽ノ浦港	位ノ端	617	決壊、浸水	積み土のう工	A 16 B C 617	県	23
港湾局海岸	小計	23 海岸		20,949					
対馬市	対馬沿岸	阿須湾	阿須、曲	200	決壊、浸水	積み土のう工	A 24 B 1 C	県	1
対馬市	対馬沿岸	鴨居瀬	鴨居瀬	308	決壊、浸水	積み土のう工	A 51 B 10 C 300	県	2
対馬市	対馬沿岸	三浦湾	久須保	400	決壊、浸水	積み土のう工	A 56 B 5 C 400	県	3
対馬市	対馬沿岸	佐賀	在家	28	浸水	積み土のう工	A 7 B C	県	4
対馬市	対馬沿岸	豆酘	浅藻	317	浸水	積み土のう工	A B C 317	県	5
漁港海岸	小計	5 海岸		1,253					
対馬市	対馬沿岸	鶏知	鍵谷原	60	決壊、浸水	積み土のう工	A 1 B 0.1 C	県	1
対馬市	対馬沿岸	鶏知	太田浦	539	決壊、浸水	積み土のう工	A B 3.5 C	県	2
対馬市	対馬沿岸	廻	池田	400	決壊、浸水	積み土のう工	A B 8.0 C	県	3
対馬市	対馬沿岸	田	田浦	117	決壊、浸水	積み土のう工	A 2 B 1.7 C	県	4
対馬市	対馬沿岸	島山	御所ノ浦	139	決壊、浸水	積み土のう工	A B 0.4 C	県	5
対馬市	対馬沿岸	島山	平野①	54	決壊、浸水	積み土のう工	A B 0.3 C	県	6
対馬市	対馬沿岸	島山	平野②	230	決壊、浸水	積み土のう工	A 1 B 0.8 C	県	7
対馬市	対馬沿岸	島山	江の内	122	決壊、浸水	積み土のう工	A B 2.0 C	県	8
対馬市	対馬沿岸	大山	海落	687	決壊、浸水	積み土のう工	A B 0.2 C	県	9
対馬市	対馬沿岸	濃部	源太浦	132	決壊、浸水	積み土のう工	A 1 B 0.1 C	県	10
対馬市	対馬沿岸	大山	下隅	164	決壊、浸水	積み土のう工	A 1 B 0.4 C 230	県	11
対馬市	対馬沿岸	加志	名越平原	652	決壊、浸水	積み土のう工	A B 5.5 C	県	12
対馬市	対馬沿岸	島山	オシガ浦	61	決壊、浸水	積み土のう工	A B 0.4 C	県	13
対馬市	対馬沿岸	嵯峨	フル月	62	決壊、浸水	積み土のう工	A B 0.5 C	県	14
対馬市	対馬沿岸	貝鮒	フカリ	202	決壊、浸水	積み土のう工	A 3 B 1.1 C	県	15
対馬市	対馬沿岸	濃部	志賀原	368	決壊、浸水	積み土のう工	A B 2.3 C	県	16
農村振興局海岸	小計	16 海岸		3,621					
	総計	59 海岸		30,851					

３－15．重要水防箇所（水門等）

河川(海岸)名	水門(樋門)名	所在地	形状		機能別	管理者	摘要	番号
			高(m)	幅(m)				
仁位川	モシ田樋門	対馬市豊玉町仁位	1.5	1.5	能力有	対馬市		対馬1
仁位川	ハロウ樋門	対馬市豊玉町仁位	1.5	1.2	老朽	対馬市		対馬2
玉調海岸	玉調樋門	対馬市美津島町玉調	2.0	1.8	能力有	対馬市		対馬3
卯麦海岸	卯麦樋門	対馬市豊玉町卯麦	1.5	1.5	能力有	対馬市		対馬4
三浦湾漁港	久須保樋門	対馬市美津島町久須保	2.0	1.5	能力有	対馬市		対馬5
計	5箇所							

３－16．漁港危険区域

No.	漁港名	漁港番号	種別	管理者	所在地	沿岸
1	鰐浦漁港	4510010	第1種	対馬市	上対馬町	東沿岸
2	豊漁港	4510020	第1種	対馬市	上対馬町	東沿岸
3	大浦漁港	4510040	第1種	対馬市	上対馬町	西沿岸
4	富ヶ浦漁港	4510050	第1種	対馬市	上対馬町	東沿岸
5	唐舟志漁港	4510060	第1種	対馬市	上対馬町	東沿岸
6	浜久須漁港	4510065	第1種	対馬市	上対馬町	東沿岸
7	五根緒漁港	4510070	第1種	対馬市	上対馬町	東沿岸
8	西津屋漁港	4510080	第1種	対馬市	上県町	西沿岸
9	佐護湊漁港	4510090	第1種	対馬市	上県町	西沿岸
10	田ノ浜漁港	4510095	第1種	対馬市	上県町	西沿岸
11	越高漁港	4510100	第1種	対馬市	上県町	西沿岸（越高、御園）
12	女連漁港	4510110	第1種	対馬市	上県町	西沿岸
13	志越漁港	4510120	第1種	対馬市	峰町	東沿岸
14	志多賀漁港	4510130	第1種	対馬市	峰町	東沿岸
15	櫛漁港	4510150	第1種	対馬市	峰町	東沿岸
16	津柳漁港	4510160	第1種	対馬市	峰町	西沿岸
17	青海漁港	4510170	第1種	対馬市	峰町	西沿岸
18	木坂漁港	4510180	第1種	対馬市	峰町	西沿岸
19	三根漁港	4510190	第1種	対馬市	峰町	西沿岸
20	千尋藻漁港	4510200	第1種	対馬市	豊玉町	東沿岸
21	塩浜漁港	4510210	第1種	対馬市	豊玉町	東沿岸
22	銘漁港	4510220	第1種	対馬市	豊玉町	西沿岸
23	小綱漁港	4510230	第1種	対馬市	豊玉町	西沿岸
24	唐崎漁港	4510240	第1種	対馬市	豊玉町	西沿岸
25	賀谷漁港	4510250	第1種	対馬市	美津島町	東沿岸
26	芦ヶ浦漁港	4510260	第1種	対馬市	美津島町	東沿岸
27	赤島漁港	4510270	第1種	対馬市	美津島町	東沿岸
28	住吉漁港	4510280	第1種	対馬市	美津島町	東沿岸
29	大船越漁港	4510300	第1種	対馬市	美津島町	東沿岸
30	高浜漁港	4510310	第1種	対馬市	美津島町	東沿岸
31	根緒漁港	4510320	第1種	対馬市	美津島町	東沿岸
32	西海漁港	4510330	第1種	対馬市	美津島町	西沿岸（黒瀬、昼ヶ浦、吹崎、今里）
33	尾崎漁港	4510340	第1種	対馬市	美津島町	西沿岸
34	尾浦漁港	4510360	第1種	対馬市	厳原町	東沿岸
35	安神漁港	4510370	第1種	対馬市	厳原町	東沿岸
36	久和漁港	4510380	第1種	対馬市	厳原町	東沿岸
37	内院漁港	4510390	第1種	対馬市	厳原町	東沿岸
38	瀬漁港	4510400	第1種	対馬市	厳原町	西沿岸
39	上槻漁港	4510420	第1種	対馬市	厳原町	西沿岸
40	阿連漁港	4510430	第1種	対馬市	厳原町	西沿岸

41	泉漁港	4510030	第1種	長崎県	上対馬町	東沿岸
42	琴漁港	4520010	第2種	長崎県	上対馬町	東沿岸
43	小鹿漁港	4520020	第2種	長崎県	上対馬町	東沿岸
44	一重漁港	4540010	第4種	長崎県	上対馬町	東沿岸
45	伊奈漁港	4540020	第4種	長崎県	上県町	西沿岸
46	佐賀漁港	4520025	第2種	長崎県	峰町	東沿岸
47	水崎漁港	4540030	第4種	長崎県	豊玉町	西沿岸
48	鴨居瀬漁港	4520030	第2種	長崎県	美津島町	東沿岸
49	三浦湾漁港	4520035	第2種	長崎県	美津島町	東沿岸（犬吠、万関、久須保、緒方）
50	美津島漁港	4540035	第4種	長崎県	美津島町	東沿岸
51	阿須湾漁港	4510350	第1種	長崎県	厳原町	東沿岸
52	久根浜漁港	4510410	第1種	長崎県	厳原町	西沿岸
53	豆酘漁港	4540040	第4種	長崎県	厳原町	東沿岸

３-17．港湾危険区域

No.	港湾名	港湾番号	種別	管理者	所在地	利用船種
1	比田勝港	42007	地方港湾	長崎県	上対馬町	旅客船、貨物船、漁船、作業船、公船
2	佐須奈港	42055	地方港湾	長崎県	上県町	漁船
3	仁田港	42050	地方港湾	長崎県	上県町	貨物船、漁船
4	鹿見港	42039	地方港湾	長崎県	上県町	漁船
5	峰港	－	地方港湾	長崎県	峰町	貨物船
6	曽ノ浦港	－	地方港湾	長崎県	豊玉町	漁船
7	仁位港	42046	地方港湾	長崎県	豊玉町	旅客船、貨物船、漁船、作業船、
8	竹敷港	42047	地方港湾	長崎県	美津島町	旅客船、漁船、作業船
9	小茂田港	－	地方港湾	長崎県	厳原町	漁船
10	厳原港	42002	重要港湾	長崎県	厳原町	旅客船、貨物船、漁船、作業船、公船

３-18．危険区域内の要配慮者利用施設

市における水位周知河川は厳原本川と佐護川で、浸水想定区域内に位置する防災上の配慮を要する者が利用する施設は次のとおり。

浸水想定区域要配慮者利用施設の名称及び所在地

No	用途名称	施設名	住　　所
1	通所介護事業所	デイサービスセンター　ひなたの里	対馬市厳原町日吉２９６番地
2	小規模多機能型居宅介護事業所	小規模多機能ホーム　城下	対馬市厳原町今屋敷７５７番地
3	地域活動支援センター	地域活動支援センター「きらり」	対馬市厳原町中村６０６番地１

市内における土砂災害警戒区域内に位置する防災上の配慮を要するものが利用する施設は次のとおり。

土砂災害防止法に基づく要配慮者利用施設の名称及び所在地

No	用途名称	施設名	住　　所
1	病院	長崎県対馬病院	対馬市美津島町雞知乙１１６８番地７
2	病院	長崎県上対馬病院	対馬市上対馬町比田勝６３０番地
3	通所介護事業所	いづはらデイサービスセンター	対馬市厳原町東里２２３番地３
4	通所介護事業所	上県町通所介護事業所　御嶽の里	対馬市上県町樫滝１０６１番地１
5	地域密着型通所介護事業所	デイサービスひだまり	対馬市厳原町久田６２９番地１
6	地域密着型通所介護事業所	上県町通所介護事業所　喜多の苑	対馬市上県町佐須奈乙３３９番地
7	通所リハビリテーション事業所	老人保健施設　つしま彩光園	対馬市厳原町東里３３８番地１
8	認知症対応型通所介護	かざぐるま	対馬市美津島町雞知甲６６３番地１２
9	短期入所生活介護事業所	いづはらショートステイセンター	対馬市厳原町東里２２３番地３
10	短期入所生活介護事業所	ショートステイセンターいづはらⅡ	対馬市厳原町東里３０３番地１
11	短期入所生活介護事業所	特別養護老人ホーム　浅茅の丘	対馬市美津島町雞知甲７３８番地１０
12	短期入所生活介護事業所	わたづみ短期入所生活介護事業所	対馬市豊玉町仁位９１番地３
13	短期入所生活介護事業所	短期入所事業 ひとつばたご	対馬市上対馬町玖須６４７番地
14	短期療養介護事業所	老人保健施設　つしま彩光園	対馬市厳原町東里３３８番地１
15	認知症対応型通所介護	認知症対応型通所介護事業所　丸山	対馬市峰町三根３６番地１
16	認知症対応型共同生活介護事業所	グループホーム　やすらぎの里	対馬市美津島町根緒７番地８
17	認知症対応型共同生活介護事業所	高齢者グループホーム　真の大樹	対馬市美津島町雞知甲８８４番地５
18	認知症対応型共同生活介護事業所	グループホーム　わたづみ	対馬市豊玉町仁位９１番地３
19	認知症対応型共同生活介護事業所	高齢者グループホーム　峰の杜	対馬市峰町三根４４番地３
20	認知症対応型共同生活介護事業所	グループホーム　あがたの里	対馬市上県町佐須奈乙４６２番地２

土砂災害防止法に基づく要配慮者利用施設の名称及び所在地

No	用途名称	施設名	住　　所
21	認知症対応型共同生活介護事業所	グループホームいずみ	対馬市上対馬町泉１６３５番地
22	特定施設入所者介護事業所・外部サービス利用型特定入所者生活介護事業所	ケアハウス　対馬の杜	対馬市美津島町雞知乙４６１番地２
23	特定入所者生活介護事業所	養護老人ホーム　丸山	対馬市峰町三根３６番地１
24	特別養護老人ホーム	特別養護老人ホーム　いづはら	対馬市厳原町東里２２３番地３
25	特別養護老人ホーム	特別養護老人ホーム　いづはらⅡ	対馬市厳原町東里３０３番地１
26	特別養護老人ホーム	特別養護老人ホーム　浅茅の丘	対馬市美津島町雞知甲７３８番地１０
27	特別養護老人ホーム	特別養護老人ホーム　わたづみ	対馬市豊玉町仁位９１番地３
28	特別養護老人ホーム	特別養護老人ホーム　ひとつばたご	対馬市上対馬町玖須６４７番地
29	老人保健施設	介護老人保健施設　つしま彩光園	対馬市厳原町東里３３８番地１
30	養護老人ホーム	養護老人ホーム　対馬老人ホーム	対馬市美津島町雞知甲６６３番地１２
31	高齢者生活福祉センター	高齢者生活福祉センター　ピアハウス	対馬市美津島町雞知乙１１６８番地１
32	障害者支援施設	障害者支援施設　対馬恵風館	対馬市豊玉町和板原無番地
33	障害児通所支援	放課後等デイサービス Compass	対馬市厳原町久田道１６１１番地１
34	障害児通所支援	Pedal	対馬市厳原町久田道１６１１番地１
35	就労継続支援（Ｂ型）	杉の木ホーム	対馬市美津島町雞知甲８８２番地６
36	就労継続支援（Ｂ型）	ワークハウス　ほのぼの	対馬市厳原町東里２２３番地１
37	障害児通所支援	対馬こども療育デイサービスセンター	対馬市美津島町雞知甲８８２番地１２
38	共同生活援助	共同生活センター　もみの木	対馬市厳原町東里２２３番地１
39	地域活動支援センター	地域活動支援センター「きらり」	対馬市厳原町中村６０６番地１
40	地域活動支援センター	地域活動支援センター「きずな」	対馬市豊玉町仁位１５９７番地
41	小学校	厳原小学校	対馬市厳原町天道茂４４６番地
42	小学校	厳原北小学校	対馬市厳原町小浦２２８番地１
43	小学校	豆酘小学校	対馬市厳原町豆酘６２６番地
44	小学校	金田小学校	対馬市厳原町下原３１番地
45	小学校	鶏鳴小学校	対馬市美津島町雞知乙５７３番地３
46	小学校	今里小学校	対馬市美津島町今里２９１番地９
47	小学校	大船越小学校	対馬市美津島町大船越５６３番地
48	小学校	美津島北部小学校	対馬市美津島町芦浦６０番地
49	小学校	豊玉小学校	対馬市豊玉町仁位１９０３番地
50	小学校	東小学校	対馬市峰町佐賀４１２番地

No	用途名称	施設名	住　　所
51	小学校	比田勝小学校	対馬市上対馬町比田勝３７９番地
52	小学校	豊小学校	対馬市上対馬町豊７９３番地
53	小中学校	佐須奈小中学校	対馬市上県町佐須奈乙３２１番地
54	中学校	久田中学校	対馬市厳原町久田３８１番地１
55	中学校	豆酘中学校	対馬市厳原町豆酘５１０番地
56	中学校	大船越中学校	対馬市美津島町大船越６０７番地
57	中学校	東部中学校	対馬市峰町佐賀１１１番地
58	中学校	仁田中学校	対馬市上県町樫滝７０２番地
59	中学校	比田勝中学校	対馬市上対馬町比田勝３５１番地
60	高等学校	豊玉高等学校	対馬市豊玉町仁位１３３１番地２
61	幼稚園	厳原幼稚園	対馬市厳原町日吉２３８番地
62	こども園	親愛こども園	対馬市厳原町宮谷６９番地４
63	こども園	比田勝こども園	対馬市上対馬町比田勝１７０番地
64	保育所	厳原南保育所	対馬市厳原町田渕９３３番地
65	保育所	豊玉南保育所	対馬市豊玉町嵯峨６２０番地
66	保育所	佐賀保育所	対馬市峰町佐賀４３５番地イ
67	保育所	佐須奈保育所	対馬市上県町佐須奈乙３３０番地１
68	へき地保育所	大船越へき地保育所	対馬市美津島町大船越３９１番地８
69	へき地保育所	仁位へき地保育所	対馬市豊玉町仁位１４６２番地

４　住民の避難に関する資料

４－１．避難の指示一覧表

状況	指示者	対象者	措置
生命、身体、財産を災害から守り、災害の拡大を防止するため特に必要な場合 （基本法 60 条、61 条）	1. 市長（知事に報告） 2. 警察官又は海上保安官（市長に通知）	必要と認める地域の居住者、滞在者その他の者	立ち退きの指示
洪水又は高潮のはんらんにより著しい危険が切迫していると認められるとき （水防法 22 条）	1. 知事 2. 知事の命を受けた県の職員 3. 水防管理者（管轄警察署長に通知）	必要と認める区域の居住者	立ち退きの指示
地すべりにより著しい危険が切迫していると認められるとき （地すべり等防止法 25 条）	1. 知事（管轄警察署長に通知） 2. 知事の命を受けた吏員（管轄警察署長に通知）	必要と認める区域の居住者	立ち退きの指示
人の生命若しくは身体に危険を及ぼし又は財産に重大な損害を及ぼす恐れのある天災、地変、危険物等の爆発等危険な事態がある場合 （警察官職務執行法４条・自衛隊法 94 条）	1. 警察官（公安委員会に報告） 2. 警察官がその場にいない場合に限り、災害派遣を命ぜられた部隊等の自衛官（防衛大臣の指定する者に報告）	1. その場に居合わせた者 2. その事物の管理者 3. その他関係者	1. 必要な警告を発する 2. 特に急を要する場合においては危害を受ける恐れのある者に対し、必要な限度で避難の措置をとる

４－２．避難警報の発令

種別	警報発令者	発令方法
事前避難警報	市　　長	災害発生の恐れがあり、事前避難の必要がある地域に対し、市防災会議、県等関係の意見を聞いて発令する。
緊急避難警報	市　　長	災害発生による危険が切迫し、緊急に避難の必要がある地域に対し発令する。 市長ができない場合は、あらかじめ別の者が行えるよう事前に決めておくこと、この場合、発令直後、直ちに市長に報告する。

４－３．対馬市における伝達系統図

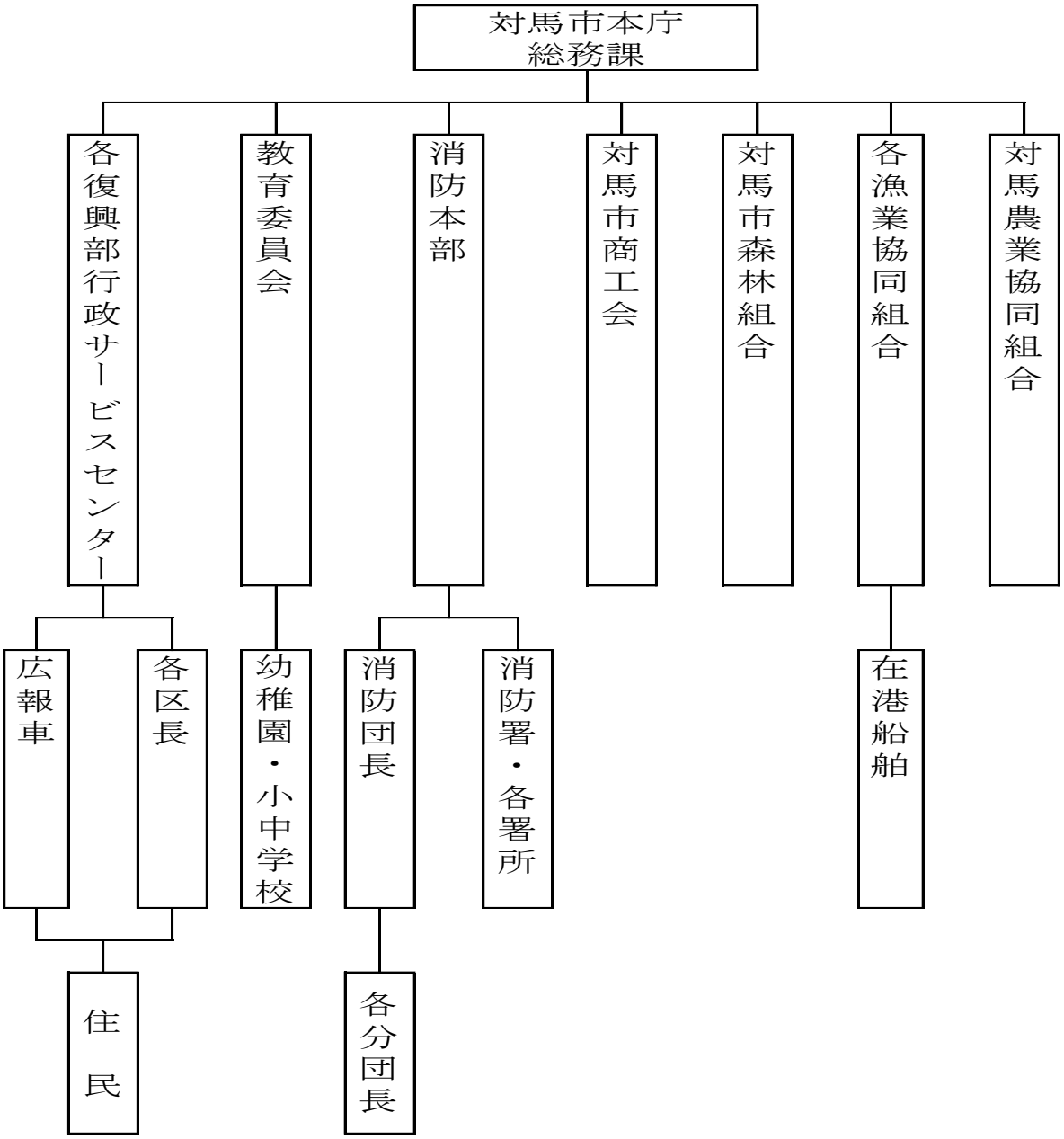

４－４．指定緊急避難場所一覧表

指定緊急避難場所（屋内）

No	施　設　名	住　　所	土砂	洪水 高潮	地震	津波	建物の構造	階数	面積 (㎡)	収容 人数 (人)	標高 (m)
1	厳原中学校	厳原町桟原 27	○	○	○	○	鉄筋ｺﾝｸﾘｰﾄ	3 階	4825.0	440	22.7
2	厳原中学校体育館	厳原町桟原 27	○	○	○	○	鉄筋ｺﾝｸﾘｰﾄ	2 階	1170.0	370	22.7
3	桟原団地集会所	厳原町東里 4	○	○			鉄筋ｺﾝｸﾘｰﾄ	2 階	100.0	20	32.5
4	日新館武道場	厳原町桟原 52-1	○	○	○	○	鉄筋ｺﾝｸﾘｰﾄ	4 階	1849.9	369	15.3
5	対馬高等学校	厳原町東里 120	○	○	○	○	鉄筋ｺﾝｸﾘｰﾄ	4 階	3721.0	1,116	68.1
6	対馬高等学校体育館	厳原町東里 120	○	○	○	○	鉄骨造	2 階	2608.0		68.2
7	厳原小学校	厳原町天道茂 446	○	○	○	○	鉄筋ｺﾝｸﾘｰﾄ	3 階	4512.0	411	23.9
8	厳原小学校体育館	厳原町天道茂 446	○	○	○	○	鉄筋ｺﾝｸﾘｰﾄ	2 階	890.0	281	23.9
9	対馬市交流ｾﾝﾀｰ(厳原地区公民館)	厳原町今屋敷 661-3	○	○	○	○	鉄筋ｺﾝｸﾘｰﾄ	4 階	2585.0	688	3.1
10	厳原体育館	厳原町今屋敷 670-1		○	○	○	鉄筋ｺﾝｸﾘｰﾄ	1 階	2566.0	512	14.6
11	厳原幼稚園	厳原町日吉 238		○	○	○	木造	1 階	1511.0	66	10.0
12	小浦公民館	厳原町小浦 306		○			木造	1 階	176.0	35	3.6
13	厳原北小学校	厳原町小浦 228-1	○	○	○	○	鉄筋ｺﾝｸﾘｰﾄ	3 階	1921.0	175	44.2
14	厳原北小学校体育館	厳原町小浦 228-1	○	○	○	○	鉄筋ｺﾝｸﾘｰﾄ	2 階	953.0	302	44.2
15	南室地区漁民研修集会施設	厳原町南室 152	○	○	○	○	鉄筋ｺﾝｸﾘｰﾄ	1 階	107.0	21	14.3
16	久田小学校	厳原町久田 426	○	○	○	○	鉄筋ｺﾝｸﾘｰﾄ	2 階	2631.0	240	18.7
17	久田小学校体育館	厳原町久田 426	○	○	○	○	鉄筋ｺﾝｸﾘｰﾄ	2 階	1040.0	329	18.7
18	久田中学校	厳原町久田 381-1	○	○	○	○	鉄筋ｺﾝｸﾘｰﾄ	3 階	2490.1	227	24.3
19	久田中学校体育館	厳原町久田 381-1	○	○	○	○	鉄筋ｺﾝｸﾘｰﾄ	2 階	999.0	316	24.3
20	久田公民館	厳原町久田 718	○	○			木造	1 階	60.0	12	3.4
21	ありあけ会館	厳原町久田 53	○	○	○	○	鉄筋ｺﾝｸﾘｰﾄ	2 階	750.0	149	4.1
22	尾浦老人憩の家	厳原町尾浦 75		○			木造	1 階	108.0	21	4.2
23	安神自治公民館	厳原町安神 460	○	○	○	○	木造	1 階	127.8	25	10.1
24	内山憩の家	厳原町内山 146-7		○	○	○	木造	1 階	126.0	25	116.5
25	内院へき地保健福祉館	厳原町与良内院 353	○	○			ﾌﾞﾛｯｸ造	1 階	176.0	35	10.7
26	久和生活館	厳原町久和 3		○			鉄筋ｺﾝｸﾘｰﾄ	1 階	176.0	35	9.0
27	浅藻へき地保健福祉館	厳原町浅藻 10	○	○			ﾌﾞﾛｯｸ造	1 階	176.0	35	7.4
28	対馬市豆酘住民ｾﾝﾀｰ	厳原町豆酘 3075	○	○			鉄筋ｺﾝｸﾘｰﾄ	3 階	877.0	70	8.6
29	豆酘小学校	厳原町豆酘 626	○	○	○	○	鉄筋ｺﾝｸﾘｰﾄ	3 階	1891.0	172	6.7
30	豆酘小学校体育館	厳原町豆酘 626	○	○	○	○	鉄筋ｺﾝｸﾘｰﾄ	2 階	999.0	316	6.0
31	豆酘中学校	厳原町豆酘 510	○	○	○	○	鉄筋ｺﾝｸﾘｰﾄ	3 階	1851.0	168	22.6
32	豆酘中学校体育館	厳原町豆酘 510	○	○	○	○	鉄筋ｺﾝｸﾘｰﾄ	2 階	1138.0	360	22.3
33	対馬市瀬ふれあいｾﾝﾀｰ	厳原町豆酘瀬 213		○	○	○	木造	1 階	140.0	28	10.5
34	椎根地区集会所	厳原町椎根 309		○	○	○	木造	1 階	145.0	29	7.5
35	対馬市小茂田ふれあい館	厳原町小茂田 613	○		○		木造	1 階	182.0	37	2.3

No	施　設　名	住　　所	土砂	洪水高潮	地震	津波	建物の構造	階数	面積（㎡）	収容人数（人）	標高（m）
36	対馬市佐須窓口ｾﾝﾀｰ	厳原町小茂田 713	○	○	○		鉄筋ｺﾝｸﾘｰﾄ	2 階	450.0	53	2.5
37	佐須ふれあい体育館	厳原町小茂田 316	○	○	○	○	鉄筋ｺﾝｸﾘｰﾄ	2 階	999.0	316	6.8
38	金田小学校	厳原町下原 31	○	○	○	○	鉄筋ｺﾝｸﾘｰﾄ	3 階	1807.0	164	6.9
39	金田小学校体育館	厳原町下原 31	○	○	○	○	鉄筋ｺﾝｸﾘｰﾄ	2 階	953.0	302	6.1
40	下原地区活動促進施設	厳原町下原 241		○	○	○	木造	1 階	151.0	30	11.0
41	樫根部落公民館	厳原町樫根 364		○			木造	1 階	110.0	22	13.7
42	床谷住民集会所	厳原町下原 441		○			木造	1 階	100.0	20	15.7
43	上山自治公民館	厳原町樫根 29		○			木造	1 階	108.0	21	41.5
44	日掛公民館	厳原町下原 934		○			木造	1 階	62.0	12	95.3
45	久根へき地保健福祉館	厳原町久根田舎 467		○			ﾌﾞﾛｯｸ造	1 階	176.0	35	15.6
46	大調体育館	厳原町久根田舎 670		○			木造	2 階	900.0	285	56.6
47	上槻自治公民館	厳原町上槻 309	○				木造	1 階	185.0	37	1.7
48	阿連体育館	厳原町阿連 113	○	○	○	○	鉄筋ｺﾝｸﾘｰﾄ	2 階	953.0	302	7.8
49	阿連へき地保健福祉館	厳原町阿連 457		○	○	○	木造	1 階	130.0	26	6.7
50	阿連漁民集会所	厳原町阿連 644	○	○			鉄筋ｺﾝｸﾘｰﾄ	2 階	100.0	20	3.0
51	美津島体育館	美津島町雞知甲 1287-1	○	○	○	○	鉄筋ｺﾝｸﾘｰﾄ	2 階	2510.7	501	3.6
52	美津島文化会館	美津島町雞知甲 1287-1	○	○			鉄筋ｺﾝｸﾘｰﾄ	3 階	1399.9	166	3.6
53	鶏鳴小学校	美津島町雞知乙 573-3	○	○	○	○	鉄筋ｺﾝｸﾘｰﾄ	3 階	3904.0	356	32.0
54	鶏鳴小学校体育館	美津島町雞知乙 573-3	○	○	○	○	鉄筋ｺﾝｸﾘｰﾄ	2 階	1411.0	447	31.5
55	雞知中学校	美津島町雞知甲 550-7	○	○	○	○	鉄筋ｺﾝｸﾘｰﾄ	3 階	2611.0	238	7.5
56	雞知中学校体育館	美津島町雞知甲 550-7	○	○	○	○	鉄骨造	1 階	1008.0	319	7.5
57	鶏鳴幼稚園	美津島町雞知乙 588-3	○	○	○	○	鉄筋ｺﾝｸﾘｰﾄ	1 階	615.0	56	23.8
58	高齢者ｺﾐｭﾆﾃｨｾﾝﾀｰ	美津島町雞知甲 738-46	○	○	○	○	鉄筋ｺﾝｸﾘｰﾄ	1 階	258.0	52	12.9
59	美津島自治ｺﾐｭﾆﾃｨｾﾝﾀｰ	美津島町雞知乙 484-5	○		○		鉄筋ｺﾝｸﾘｰﾄ	1 階	250.0	50	2.4
60	高浜生活館	美津島町雞知甲 310	○				ﾌﾞﾛｯｸ造	1 階	250.1	50	2.6
61	根緒離島体験施設	美津島町根緒 73-1	○	○	○		鉄筋ｺﾝｸﾘｰﾄ	2 階	252.0	51	3.1
62	洲藻へき地保健福祉館	美津島町洲藻 248-1	○	○			ﾌﾞﾛｯｸ造	1 階	173.9	35	13.6
63	吹崎地区多目的集会施設	美津島町吹崎 30-3	○		○		鉄筋ｺﾝｸﾘｰﾄ	1 階	136.0	27	3.0
64	竹敷地区ｺﾐｭﾆﾃｨｾﾝﾀｰ	美津島町竹敷 212-24	○	○			鉄筋ｺﾝｸﾘｰﾄ	2 階	251.7	51	1.9
65	西地区体育館	美津島町竹敷 427-37	○	○	○	○	鉄筋ｺﾝｸﾘｰﾄ	1 階	619.0	123	25.6
66	加志老人憩の家	美津島町加志 624	○	○			鉄筋ｺﾝｸﾘｰﾄ	1 階	145.0	29	7.0
67	今里小学校	美津島町今里 291-9	○	○	○		鉄筋ｺﾝｸﾘｰﾄ	2 階	921.0	84	1.9
68	今里小学校体育館	美津島町今里 291	○	○	○		鉄筋ｺﾝｸﾘｰﾄ	2 階	1040.0	329	1.9
69	今里漁民ｾﾝﾀｰ	美津島町今里 168-1		○	○		鉄筋ｺﾝｸﾘｰﾄ	1 階	236.0	47	4.1
70	尾崎住民ｾﾝﾀｰ	美津島町尾崎 338	○	○			鉄筋ｺﾝｸﾘｰﾄ	1 階	532.2	108	3.2

No	施　設　名	住　　所	土砂	洪水高潮	地震	津波	建物の構造	階数	面積（㎡）	収容人数（人）	標高（m）
71	島山ｺﾐｭﾆﾃｨｾﾝﾀｰ	美津島町島山 71			○		ﾌﾞﾛｯｸ造	1 階	67.3	13	1.3
72	美津島町漁村青少年研修ｾﾝﾀｰ	美津島町大船越 813-3	○		○		鉄筋ｺﾝｸﾘｰﾄ	1 階	318.0	64	1.7
73	大船越へき地保育所	美津島町大船越 391-8		○	○	○	木造	1 階	366.8	33	20.8
74	大船越小学校	美津島町大船越 563	○	○	○	○	鉄筋ｺﾝｸﾘｰﾄ	2 階	1517.0	138	16.0
75	大船越小学校体育館	美津島町大船越 563	○	○	○	○	鉄筋ｺﾝｸﾘｰﾄ	2 階	581.0	183	16.7
76	大船越中学校	美津島町大船越 607	○	○	○	○	鉄筋ｺﾝｸﾘｰﾄ	2 階	1541.0	140	19.5
77	大船越中学校体育館	美津島町大船越 607	○	○	○	○	鉄筋ｺﾝｸﾘｰﾄ	2 階	1066.0	337	19.4
78	緒方ｺﾐｭﾆﾃｨｾﾝﾀｰ	美津島町緒方 190			○		木造	1 階	195.6	39	2.4
79	緒方体育館	美津島町緒方 266	○		○		鉄筋ｺﾝｸﾘｰﾄ	1 階	619.0	123	1.9
80	平瀬原地区集会施設	美津島町久須保 567-17	○	○	○	○	木造	1 階	99.0	20	48.2
81	久須保生活館	美津島町久須保 305			○		鉄筋ｺﾝｸﾘｰﾄ	1 階	170.0	34	2.5
82	女護島ふれあいｾﾝﾀｰ	美津島町久須保 668-1	○	○	○		鉄筋ｺﾝｸﾘｰﾄ	2 階	159.7	32	1.9
83	玉調ｺﾐｭﾆﾃｨｾﾝﾀｰ	美津島町大山 731	○	○	○		鉄筋ｺﾝｸﾘｰﾄ	1 階	127.0	25	3.7
84	犬吠生活館	美津島町犬吠 155			○		鉄筋ｺﾝｸﾘｰﾄ	1 階	170.6	34	1.3
85	大山生活館	美津島町大山 171	○				鉄筋ｺﾝｸﾘｰﾄ	1 階	145.4	29	1.6
86	小船越ｺﾐｭﾆﾃｨｾﾝﾀｰ	美津島町小船越 389-4			○		鉄筋ｺﾝｸﾘｰﾄ	1 階	249.0	50	1.6
87	浅海体育館	美津島町小船越 389-7	○	○	○	○	鉄筋ｺﾝｸﾘｰﾄ	1 階	1008.0	319	27.9
88	芦浦生活館	美津島町芦浦 237	○				鉄筋ｺﾝｸﾘｰﾄ	1 階	177.6	36	1.4
89	美津島北部小学校	美津島町芦浦 60	○	○	○	○	鉄筋ｺﾝｸﾘｰﾄ	2 階	1910.0	174	4.7
90	美津島北部小学校体育館	美津島町芦浦 60	○	○	○	○	鉄筋ｺﾝｸﾘｰﾄ	1 階	680.0	215	5.4
91	賀谷ｺﾐｭﾆﾃｨｾﾝﾀｰ	美津島町賀谷 120	○		○		木造	1 階	160.0	32	1.7
92	赤島ｺﾐｭﾆﾃｨｾﾝﾀｰ	美津島町鴨居瀬 564		○	○		木造	2 階	48.4	9	1.7
93	住吉老人憩の家	美津島町鴨居瀬 613-1	○	○			鉄筋ｺﾝｸﾘｰﾄ	1 階	145.1	29	24.6
94	鴨居瀬住民ｾﾝﾀｰ	美津島町鴨居瀬 183 先埋立地	○	○			鉄筋ｺﾝｸﾘｰﾄ	2 階	229.8	46	1.8
95	豊玉文化会館	豊玉町仁位 370	○	○	○	○	鉄筋ｺﾝｸﾘｰﾄ	2 階	1453.0	195	22.1
96	対馬市公会堂	豊玉町仁位 370	○	○	○	○	鉄筋ｺﾝｸﾘｰﾄ	3 階	1768.0	177	22.1
97	豊玉高等学校	豊玉町仁位 1331－2	○	○	○	○	鉄筋ｺﾝｸﾘｰﾄ	4 階	3590.0	738	4.8
98	豊玉高等学校体育館	豊玉町仁位 1331－2		○	○	○	鉄骨造	2 階	1157.0		5.2
99	豊玉中学校	豊玉町仁位 500	○	○	○	○	鉄筋ｺﾝｸﾘｰﾄ	3 階	2922.0	266	7.6
100	豊玉中学校体育館	豊玉町仁位 500	○	○	○	○	鉄筋ｺﾝｸﾘｰﾄ	2 階	1250.0	396	7.6
101	豊玉小学校	豊玉町仁位 1903	○	○	○	○	鉄筋ｺﾝｸﾘｰﾄ	2 階	1631.0	148	2.9
102	豊玉小学校体育館	豊玉町仁位 1903	○	○	○	○	鉄筋ｺﾝｸﾘｰﾄ	2 階	571.0	181	2.9
103	仁位へき地保育所	豊玉町仁位 1462-1	○	○	○		鉄筋ｺﾝｸﾘｰﾄ	1 階	447.0	40	4.8
104	仁位生活館	豊玉町仁位 1366		○	○		木造	1 階	260.0	23	4.6
105	豊玉保健センター	豊玉町仁位 165-1	○	○	○		木造	1 階	400.0	51	4.2

No	施　設　名	住　　所	土砂	洪水 高潮	地震	津波	建物の構造	階数	面積 （㎡）	収容 人数 （人）	標高 （m）
106	豊玉総合運動公園体育館	豊玉町仁位 74-3		○	○	○	鉄骨造	2 階	3271.0	654	3.1
107	嵯峨生活館	豊玉町嵯峨 319 先埋立地	○		○		鉄筋ｺﾝｸﾘｰﾄ	1 階	180.0	36	1.8
108	佐保生活館	豊玉町佐保 389-1		○	○	○	木造	1 階	120.0	24	8.8
109	糸瀬ｺﾐｭﾆﾃｨｾﾝﾀｰ	豊玉町糸瀬 8			○		木造	1 階	140.0	28	2.0
110	千尋藻漁村ｾﾝﾀｰ	豊玉町千尋藻 241-10	○		○		ﾌﾞﾛｯｸ造	1 階	299.0	61	2.3
111	豊玉町漁協	豊玉町千尋藻 355-9	○	○			鉄筋ｺﾝｸﾘｰﾄ	2 階	225.0	45	2.2
112	曽部落公民館	豊玉町曽 835-5	○				木造	1 階	170.0	34	1.8
113	位之端漁村ｾﾝﾀｰ	豊玉町曽 1052			○		鉄筋ｺﾝｸﾘｰﾄ	1 階	253.0	51	2.5
114	和板集会施設	豊玉町和坂 110-1		○	○	○	木造	1 階	90.0	18	4.1
115	横浦生活館	豊玉町横浦 315-1 先埋立地	○		○		鉄筋ｺﾝｸﾘｰﾄ	1 階	180.0	36	1.5
116	豊玉町漁協 塩浜出張所	豊玉町横浦 98	○	○			鉄筋ｺﾝｸﾘｰﾄ	2 階	222.0	45	1.8
117	鑓川多目的集会施設	豊玉町鑓川無番地			○		木造	1 階	180.0	36	1.7
118	貝口地区集会施設	豊玉町貝口 63	○	○	○		木造	1 階	123.0	24	3.3
119	東加藤生活館	豊玉町貝鮒 1-26 先埋立地			○		鉄筋ｺﾝｸﾘｰﾄ	1 階	194.0	39	2.7
120	豊玉南保育所	豊玉町嵯峨 619			○		木造	1 階	460.0	42	2.6
121	水崎へき地保健福祉館	豊玉町嵯峨 648-4	○	○			鉄筋ｺﾝｸﾘｰﾄ	2 階	207.0	42	1.6
122	豊玉町漁協 水崎支所	豊玉町唐州 323-5	○	○			鉄筋ｺﾝｸﾘｰﾄ	2 階	276.0	56	2.4
123	加志々体育館	豊玉町唐洲 423	○	○	○	○	鉄筋ｺﾝｸﾘｰﾄ	2 階	841.0	266	55.5
124	唐洲生活館	豊玉町唐洲 67-2 先埋立地	○				鉄筋ｺﾝｸﾘｰﾄ	1 階	197.0	39	1.8
125	豊玉町漁協 唐州出張所	豊玉町唐州 67	○	○	○		鉄筋ｺﾝｸﾘｰﾄ	2 階	227.0	46	2.1
126	廻集落ｾﾝﾀｰ	豊玉町廻 220	○	○			鉄筋ｺﾝｸﾘｰﾄ	2 階	250.0	50	3.5
127	志多浦生活館	豊玉町志多浦 143-3			○		木造	1 階	144.0	29	2.3
128	大綱ふれあいｾﾝﾀｰ	豊玉町大綱 631			○		木造	1 階	194.0	39	2.1
129	小綱生活館	豊玉町小綱 524-1 先埋立地	○		○		鉄筋ｺﾝｸﾘｰﾄ	1 階	218.0	44	2.6
130	豊玉町漁協 綱島支所	豊玉町小綱 331	○	○	○		鉄筋ｺﾝｸﾘｰﾄ	2 階	225.0	45	2.5
131	綱島体育館	豊玉町小綱 22	○	○	○	○	鉄筋ｺﾝｸﾘｰﾄ	2 階	682.0	216	3.5
132	田集会施設	豊玉町田 286		○	○	○	木造	1 階	200.0	40	5.6
133	銘部落公民館	豊玉町銘 117			○		木造	1 階	50.0	9	2.2
134	ｼｬｲﾝﾄﾞｰﾑみね	峰町三根 353	○	○	○	○	鉄筋ｺﾝｸﾘｰﾄ	2 階	4032.0	806	3.4
135	対馬青年の家	峰町三根 1186	○	○			鉄筋ｺﾝｸﾘｰﾄ	2 階	500.0	217	39.9
136	三根下生活館	峰町三根 622		○	○		鉄筋ｺﾝｸﾘｰﾄ	1 階	200.0	40	3.3
137	三根保育所	峰町三根 65	○		○		鉄筋ｺﾝｸﾘｰﾄ	1 階	290.0	26	2.3
138	峰地区公民館	峰町三根 451	○	○	○	○	鉄筋ｺﾝｸﾘｰﾄ	2 階	1249.0	210	2.8

No	施　設　名	住　　所	土砂	洪水高潮	地震	津波	建物の構造	階数	面積（㎡）	収容人数（人）	標高（m）
139	西小学校	峰町三根 361-30	○	○	○	○	鉄筋ｺﾝｸﾘｰﾄ	2 階	1600.0	145	2.8
140	西小学校体育館	峰町三根 361-30	○	○	○	○	鉄筋ｺﾝｸﾘｰﾄ	2 階	1053.0	333	3.4
141	西部中学校	峰町三根 328-15	○	○	○	○	鉄筋ｺﾝｸﾘｰﾄ	2 階	1736.0	158	2.7
142	西部中学校体育館	峰町三根 328-15	○	○	○	○	鉄筋ｺﾝｸﾘｰﾄ	2 階	1025.0	324	2.7
143	三根浜生活館	峰町三根 2-14			○		鉄筋ｺﾝｸﾘｰﾄ	1 階	200.0	40	1.9
144	対馬市峰保健福祉センター	峰町三根 29			○		鉄骨造	1 階	739.0	150	2.5
145	津柳多目的集会施設	峰町津柳 158		○	○	○	木造	1 階	185.0	37	5.5
146	青海ふるさと館	峰町青海 85		○	○	○	ﾌﾞﾛｯｸ造	1 階	97.0	19	6.9
147	木坂多目的集会施設	峰町木坂 602-2		○	○	○	木造	1 階	198.0	40	7.1
148	狩尾漁村ｾﾝﾀｰ	峰町狩尾 120			○		鉄筋ｺﾝｸﾘｰﾄ	1 階	195.0	39	2.3
149	賀佐公民館	峰町賀佐 18		○			木造	1 階	25.0	4	3.1
150	吉田生活館	峰町吉田 201		○	○		鉄筋ｺﾝｸﾘｰﾄ	1 階	199.0	40	4.2
151	櫛多目的集会施設	峰町櫛埋立地	○		○		鉄筋ｺﾝｸﾘｰﾄ	1 階	228.0	46	1.5
152	中対馬開発総合ｾﾝﾀｰ	峰町佐賀 608-1	○	○	○	○	鉄筋ｺﾝｸﾘｰﾄ	2 階	1313.0	162	4.0
153	佐賀生活館	峰町佐賀 153-1	○	○	○		鉄筋ｺﾝｸﾘｰﾄ	1 階	199.0	40	3.3
154	東小学校	峰町佐賀 412	○	○	○		鉄筋ｺﾝｸﾘｰﾄ	2 階	1725.0	157	1.8
155	東小学校体育館	峰町佐賀 412	○	○	○		鉄筋ｺﾝｸﾘｰﾄ	2 階	1008.0	319	1.9
156	東部中学校	峰町佐賀 111	○	○	○	○	鉄筋ｺﾝｸﾘｰﾄ	2 階	1740.0	158	3.4
157	東部中学校体育館	峰町佐賀 111	○	○	○	○	鉄筋ｺﾝｸﾘｰﾄ	2 階	1193.0	378	3.3
158	志多賀漁村ｾﾝﾀｰ	峰町志多賀 127-4	○		○		鉄筋ｺﾝｸﾘｰﾄ	1 階	326.0	66	1.7
159	仁田窓口ｾﾝﾀｰ	上県町樫滝 493-1	○	○			鉄筋ｺﾝｸﾘｰﾄ	2 階	411.0	83	3.2
160	仁田中学校	上県町樫滝 702	○	○	○	○	鉄筋ｺﾝｸﾘｰﾄ	2 階	1673.0	152	5.1
161	仁田中学校体育館	上県町樫滝 702	○	○	○	○	鉄筋ｺﾝｸﾘｰﾄ	2 階	1008.0	319	5.2
162	仁田小学校	上県町樫滝 326	○	○	○	○	鉄筋ｺﾝｸﾘｰﾄ	2 階	1801.0	164	12.1
163	仁田小学校体育館	上県町樫滝 326	○	○	○	○	木造	2 階	950.0	301	12.1
164	仁田保育所	上県町樫滝 675-第 1	○	○	○		鉄筋ｺﾝｸﾘｰﾄ	1 階	481.0	43	4.0
165	仁田地区ｺﾐｭﾆﾃｨｰｾﾝﾀｰ	上県町樫滝 1061-1	○	○	○		鉄筋ｺﾝｸﾘｰﾄ	1 階	954.0	194	3.5
166	飼所地区集落ｾﾝﾀｰ	上県町飼所 127-3	○	○			鉄筋ｺﾝｸﾘｰﾄ	2 階	165.0	33	6.0
167	瀬田地区集落ｾﾝﾀｰ	上県町瀬田 1161		○	○		木造	1 階	183.0	37	4.7
168	犬ケ浦地区研修施設	上県町犬ケ浦 193		○	○		木造	1 階	169.0	34	4.1
169	御園地区健康管理推進施設	上県町御園 698			○		木造	1 階	207.0	42	1.7
170	伊奈住民ｾﾝﾀｰ	上県町伊奈 1279-3	○	○			鉄筋ｺﾝｸﾘｰﾄ	2 階	457.0	93	1.8
171	伊奈老人憩の家	上県町伊奈 1215		○			ﾌﾞﾛｯｸ造	1 階	160.0	32	3.5
172	田ノ浜地区多目的研修集会施設	上県町志多留 3978	○	○			木造	1 階	76.0	15	4.9
173	越高地区集落ｾﾝﾀｰ	上県町越高 330		○			木造	1 階	114.0	23	4.0

No	施　設　名	住　　所	土砂	洪水高潮	地震	津波	建物の構造	階数	面積（㎡）	収容人数（人）	標高（m）
174	南部住民ｾﾝﾀｰ	上県町鹿見 833	○	○			鉄筋ｺﾝｸﾘｰﾄ	2 階	393.0	79	1.7
175	久原地区多目的研修集会施設	上県町久原 160-1			○		木造	1 階	147.0	29	1.7
176	対馬市久原体育館	上県町久原 212	○	○			鉄筋ｺﾝｸﾘｰﾄ	2 階	883.0	176	6.0
177	女連地区集会施設	上県町女連 147	○	○			鉄筋ｺﾝｸﾘｰﾄ	2 階	153.0	31	12.2
178	対馬市上県地区公民館	上県町佐須奈甲 567-3	○	○			鉄筋ｺﾝｸﾘｰﾄ	2 階	926.0	139	3.7
179	佐須奈地区ふるさとｾﾝﾀｰ	上県町佐須奈甲 538-1	○	○			鉄筋ｺﾝｸﾘｰﾄ	2 階	422.0	86	4.9
180	あがたの里	上県町佐須奈甲 565-2	○	○	○		木造	1 階	697.0	142	4.1
181	佐須奈小中学校	上県町佐須奈乙 321	○	○	○	○	鉄筋ｺﾝｸﾘｰﾄ	2 階	3477.0	317	30.8
182	佐須奈小中学校体育館	上県町佐須奈乙 321	○	○	○	○	鉄筋ｺﾝｸﾘｰﾄ	2 階	1209.0	383	30.8
183	佐須奈保育所	上県町佐須奈乙 330			○		鉄筋ｺﾝｸﾘｰﾄ	1 階	480.0	43	2.0
184	佐須奈地区集会施設	上県町佐須奈乙 335			○		木造	1 階	239.0	48	2.3
185	上県町地域福祉ｾﾝﾀｰ「喜多の苑」	上県町佐須奈乙 339	○	○	○		鉄筋ｺﾝｸﾘｰﾄ	1 階	1391.0	283	2.6
186	西津屋地区集会施設	上県町西津屋 955-2			○		簡易防火	1 階	139.0	28	1.7
187	上県町ふれあいプラザ	上県町佐護東里 81-1	○		○	○	木造	1 階	162.0	32	9.1
188	佐護住民ｾﾝﾀｰ	上県町佐護北里 914-1	○	○			鉄筋ｺﾝｸﾘｰﾄ	2 階	224.3	45	6.6
189	佐護体育館	上県町佐護北里 993	○	○	○	○	鉄筋ｺﾝｸﾘｰﾄ	2 階	1208.0	241	6.8
190	井口地区集会施設	上県町佐護北里 667		○			木造	1 階	114.0	23	8.4
191	仁田之内地区集会施設	上県町佐護南里 527			○	○	木造	1 階	140.0	28	10.1
192	中山地区多目的集会施設	上県町佐護南里 1464	○	○			木造	1 階	76.0	15	58.6
193	東雲寺	上県町佐護北里 244	○	○			木造	1 階	169.0	34	17.5
194	若宮神社	上県町佐護南里 527	○	○			木造	1 階	30.0	6	10.3
195	琴住民ｾﾝﾀｰ	上対馬町琴 820	○	○			鉄筋ｺﾝｸﾘｰﾄ	2 階	621.4	126	3.6
196	芦見研修集会施設	上対馬町芦見 318	○	○	○	○	鉄筋ｺﾝｸﾘｰﾄ	2 階	269.3	54	7.6
197	一重地区集会施設	上対馬町一重 514-10	○	○	○		鉄筋ｺﾝｸﾘｰﾄ	2 階	298.8	60	0.8
198	小鹿漁村ｾﾝﾀｰ	上対馬町小鹿 151-1	○	○			鉄筋ｺﾝｸﾘｰﾄ	2 階	378.2	77	3.1
199	上対馬総合ｾﾝﾀｰ	上対馬町比田勝 575-1	○	○	○	○	鉄筋ｺﾝｸﾘｰﾄ	2 階	3158.6	416	6.1
200	比田勝地区集会施設	上対馬町比田勝 654		○	○		木造	1 階	320.5	65	3.2
201	河内地区集会施設	上対馬町河内 554-1			○		木造	1 階	156.5	31	2.8
202	大浦地区集会施設	上対馬町大浦 23-2 地先	○		○		木造	1 階	279.9	56	1.8
203	上対馬高等学校	上対馬町大浦 230	○	○	○	○	鉄筋ｺﾝｸﾘｰﾄ	4 階	5600.0	740	8.8
204	上対馬高等学校体育館	上対馬町大浦 230	○	○	○	○	鉄骨造	2 階	840.0		9.4
205	泉漁村ｾﾝﾀｰ	上対馬町泉 1634	○	○			鉄筋ｺﾝｸﾘｰﾄ	2 階	534.5	109	1.6
206	西泊地区多目的集会施設	上対馬町西泊 267	○	○	○		鉄筋ｺﾝｸﾘｰﾄ	2 階	306.6	62	1.3

No	施　設　名	住　　所	土砂	洪水高潮	地震	津波	建物の構造	階数	面積（㎡）	収容人数（人）	標高（m）
207	古里地区集会施設	上対馬町古里 307		○	○	○	木造	2 階	299.2	61	2.3
208	網代漁村ｾﾝﾀｰ	上対馬町網代 436-17	○	○	○		鉄筋ｺﾝｸﾘｰﾄ	2 階	229.2	46	1.5
209	冨浦地区集会施設	上対馬町冨浦 103-2			○		鉄筋ｺﾝｸﾘｰﾄ	1 階	75.3	15	2.1
210	浜久須地区集会施設	上対馬町浜久須 2-1			○		鉄筋ｺﾝｸﾘｰﾄ	1 階	201.2	40	1.5
211	玖須地区集会施設	上対馬町玖須 89		○	○		木造	1 階	146.2	29	4.8
212	大増地区ｺﾐｭﾆﾃｨｰ消防ｾﾝﾀｰ	上対馬町大増 1087-1	○		○		木造	1 階	210.3	42	1.4
213	五根緒漁村ｾﾝﾀｰ	上対馬町五根緒 494 先埋立地			○		鉄筋ｺﾝｸﾘｰﾄ	1 階	207.8	42	1.0
214	比田勝小学校	上対馬町比田勝 379	○	○	○	○	鉄筋ｺﾝｸﾘｰﾄ	2 階	3367.0	307	7.5
215	比田勝小学校体育館	上対馬町比田勝 379		○	○	○	木造	2 階	1050.0	332	7.2
216	比田勝中学校	上対馬町比田勝 351	○	○	○	○	鉄筋ｺﾝｸﾘｰﾄ	2 階	2486.0	226	26.3
217	比田勝中学校体育館	上対馬町比田勝 351	○	○	○	○	鉄筋ｺﾝｸﾘｰﾄ	2 階	1050.0	332	26.7
218	上対馬総合運動公園体育館	上対馬町浜久須 33			○		鉄筋ｺﾝｸﾘｰﾄ	1 階	1109.8	221	1.5
219	鰐浦住民ｾﾝﾀｰ	上対馬町鰐浦 511	○	○			鉄筋ｺﾝｸﾘｰﾄ	2 階	462.4	94	2.5
220	豊地区集会施設	上対馬町豊 1313-8	○	○	○		木造	2 階	394.0	80	1.0
計　２２０　箇所　　３０，０５２　人											

指定緊急避難場所（屋外）

No	施　設　名	住　　所	地震	津波	面積 （㎡）	収容 人数 （人）	標高 （m）
1	厳原中学校ｸﾞﾗｳﾝﾄﾞ	厳原町桟原 27	○	○	9,694.0	9,694	21.6
2	対馬高等学校ｸﾞﾗｳﾝﾄﾞ	厳原町東里 120	○	○	15,000.0	15,000	68.3
3	厳原小学校ｸﾞﾗｳﾝﾄﾞ	厳原町天道茂 446	○	○	6,970.0	6,970	23.1
4	清水ヶ丘ｸﾞﾗｳﾝﾄﾞ・駐車場	厳原町今屋敷 670-1	○	○	5,000.0	5,000	10.8
5	厳原幼稚園ｸﾞﾗｳﾝﾄﾞ	厳原町日吉 238	○	○	1,511.0	1,511	10.0
6	対馬市役所厳原庁舎第２駐車場	厳原町国分 1441	○		1,200.0	1,200	4.7
7	対馬市役所厳原庁舎第３駐車場	厳原町国分 1441	○	○	1,000.0	1,000	10.0
8	厳原北小学校ｸﾞﾗｳﾝﾄﾞ	厳原町小浦 228-1	○	○	9,971.0	9,971	43.2
9	久田小学校ｸﾞﾗｳﾝﾄﾞ	厳原町久田 426	○	○	7,137.0	7,137	18.7
10	久田中学校ｸﾞﾗｳﾝﾄﾞ	厳原町久田 381-1	○	○	8,680.0	8,680	22.9
11	豆酘小学校ｸﾞﾗｳﾝﾄﾞ	厳原町豆酘 626	○	○	4,595.0	4,595	5.9
12	豆酘中学校ｸﾞﾗｳﾝﾄﾞ	厳原町豆酘 510	○	○	12,368.0	12,368	21.3
13	豆酘保育所ｸﾞﾗｳﾝﾄﾞ	厳原町豆酘 2286-4	○	○	550.0	550	26.9
14	旧瀬分校ｸﾞﾗｳﾝﾄﾞ	厳原町豆酘瀬 213	○	○	700.0	700	11.7
15	金田小学校ｸﾞﾗｳﾝﾄﾞ	厳原町下原 31	○	○	6,517.0	6,517	7.6
16	大調浄水場	厳原町上槻 785	○	○	150.0	150	6.5
17	旧阿連小学校ｸﾞﾗｳﾝﾄﾞ	厳原町阿連 113	○	○	7,023.0	7,023	6.6
18	高齢者ｺﾐｭﾆﾃｨｾﾝﾀｰ横公園	美津島町雞知甲 738-46	○	○	2,700.0	2,700	13.2
19	対馬市美津島総合公園（対馬ｸﾞﾘﾝﾊﾟｰｸ）	美津島町雞知乙 324-1	○	○	16,600.0	16,600	16.1
20	旧吹崎小学校跡地	美津島町吹崎	○	○	500.0	500	30.6
21	旧鴨居瀬小学校ｸﾞﾗｳﾝﾄﾞ	美津島町鴨居瀬 354-27	○	○	4,000.0	4,000	24.6
22	豊玉中学校ｸﾞﾗｳﾝﾄﾞ	豊玉町仁位 444-1	○	○	15,877.0	15,877	7.3
23	豊玉文化会館駐車場	豊玉町仁位 370-1	○	○	5,527.0	5,527	22.3
24	市営瓜ノ江住宅駐車場	豊玉町仁位 646-6	○	○	2,428.0	2,428	10.2
25	旧塩浜保育所運動場	豊玉町横浦 19	○		550.0	550	3.7
26	旧南小学校ｸﾞﾗｳﾝﾄﾞ	豊玉町唐洲	○		2,400.0	2,400	3.2
27	吉田生活館前広場	峰町吉田 201	○		1,900.0	1,900	4.3
28	山村広場	峰町吉田 1130-8	○	○	2,300.0	2,300	23.9
29	中対馬開発総合センター駐車場	峰町佐賀 608-1	○		900.0	900	3.9
30	ハートランド駐車場	峰町佐賀 791-1	○	○	3,000.0	3,000	22.5

No	施　設　名	住　　所	地震	津波	面積 （㎡）	収容 人数 （人）	標高 （m）
31	農村公園	峰町佐賀 698-23 ほか	○	○	5,700.0	5,700	45.6
32	旧志多賀小学校ｸﾞﾗｳﾝﾄﾞ	峰町志多賀 211 ほか	○	○	5,200.0	5,200	9.0
33	仁田小学校ｸﾞﾗｳﾝﾄﾞ	上県町樫滝 326	○	○	9,600.0	9,600	12.1
34	旧伊奈小学校ｸﾞﾗｳﾝﾄﾞ	上県町伊奈 1427	○		3,000.0	3,000	4.8
35	旧久原小学校ｸﾞﾗｳﾝﾄﾞ	上県町久原 212	○	○	5,000.0	5,000	5.1
36	久原へき地保育所園庭	上県町久原 255	○	○	600.0	600	5.0
37	佐奈豊公園	上県町女連 645	○	○	3,500.0	3,500	17.0
38	かみあがたふれあいの広場	上県町佐須奈甲 562-1	○		2,000.0	2,000	3.5
39	佐須奈小中学校ｸﾞﾗｳﾝﾄﾞ	上県町佐須奈乙 321	○	○	9,977.0	9,977	29.7
40	上県町ふれあいプラザ駐車場・ ゲートボール場	上県町佐護東里 81-1	○		500.0	500	3.8
41	市営住宅佐護団地駐車場	上県町佐護東里 1447	○	○	1,500.0	1,500	32.3
42	御嶽公園	上県町佐護東里 1666-4	○	○	250.0	250	47.2
43	松島公園	上対馬町小鹿 40	○		350.0	350	4.2
44	旧小鹿小学校跡地	上対馬町小鹿 450 番地 1 ほか	○		1,700.0	1,700	4.9
45	茂木浜海水浴場	上対馬町琴 1084 番地ほか	○		8,000.0	8,000	3.3
46	結石山森林公園	上対馬町河内 72 番地	○	○	250.0	250	159.2
47	韓国展望所	上対馬町鰐浦 995 番地	○	○	1,200.0	1,200	65.1
48	権現山森林公園	上対馬町西泊 584 番地 1	○	○	2,700.0	2,700	183.4
計　　４８　箇所　　２１７，７７５　人							

４－５．指定避難所一覧表

No	施　設　名	住　　所	建物の構造	階数	面積 (㎡)	収容人数 (人)	標高 (m)
1	厳原中学校体育館	厳原町桟原 27	鉄筋ｺﾝｸﾘｰﾄ	2 階	1170.0	370	22.7
2	桟原団地集会所	厳原町東里 4	鉄筋ｺﾝｸﾘｰﾄ	2 階	100.0	20	32.5
3	日新館武道場	厳原町桟原 52-1	鉄筋ｺﾝｸﾘｰﾄ	4 階	1849.9	369	15.3
4	対馬高等学校体育館	厳原町東里 120	鉄骨造	2 階	2608.0	652	68.2
5	厳原小学校体育館	厳原町天道茂 446	鉄筋ｺﾝｸﾘｰﾄ	2 階	890.0	281	23.9
6	対馬市交流ｾﾝﾀｰ(厳原地区公民館)	厳原町今屋敷 661-3	鉄筋ｺﾝｸﾘｰﾄ	4 階	2585.0	688	3.1
7	厳原体育館	厳原町今屋敷 670-1	鉄筋ｺﾝｸﾘｰﾄ	2 階	2566.0	512	14.6
8	厳原北小学校体育館	厳原町小浦 228-1	鉄筋ｺﾝｸﾘｰﾄ	2 階	953.0	302	44.2
9	南室地区漁民研修集会施設	厳原町南室 152	鉄筋ｺﾝｸﾘｰﾄ	1 階	107.0	21	14.3
10	久田小学校体育館	厳原町久田 426	鉄筋ｺﾝｸﾘｰﾄ	2 階	1040.0	329	18.7
11	久田中学校体育館	厳原町久田 381-1	鉄筋ｺﾝｸﾘｰﾄ	2 階	999.0	316	24.3
12	ありあけ会館	厳原町久田 53	鉄筋ｺﾝｸﾘｰﾄ	2 階	750.0	149	4.1
13	安神自治公民館	厳原町安神 460	木造	1 階	127.8	25	10.1
14	豆酘小学校体育館	厳原町豆酘 626	鉄筋ｺﾝｸﾘｰﾄ	2 階	999.0	316	6.0
15	豆酘中学校体育館	厳原町豆酘 510	鉄筋ｺﾝｸﾘｰﾄ	2 階	1138.0	360	22.3
16	佐須ふれあい体育館	厳原町小茂田 316	鉄筋ｺﾝｸﾘｰﾄ	2 階	999.0	316	6.8
17	金田小学校体育館	厳原町下原 31	鉄筋ｺﾝｸﾘｰﾄ	2 階	953.0	302	6.1
18	阿連体育館	厳原町阿連 113	鉄筋ｺﾝｸﾘｰﾄ	2 階	953.0	302	7.8
19	美津島体育館	美津島町雞知甲 1287-1	鉄筋ｺﾝｸﾘｰﾄ	2 階	2510.7	501	3.6
20	鶏鳴小学校体育館	美津島町雞知乙 573-3	鉄筋ｺﾝｸﾘｰﾄ	2 階	1411.0	447	31.5
21	雞知中学校体育館	美津島町雞知甲 550-7	鉄骨造	1 階	1008.0	319	7.5
22	高齢者ｺﾐｭﾆﾃｨｾﾝﾀｰ	美津島町雞知甲 738-46	鉄筋ｺﾝｸﾘｰﾄ	1 階	258.0	52	12.9
23	湯多里ﾗﾝﾄﾞつしま温泉保養施設	美津島町雞知乙 1168-1	鉄筋ｺﾝｸﾘｰﾄ	1階	2110.0	421	9.0
24	西地区体育館	美津島町竹敷 427-37	鉄筋ｺﾝｸﾘｰﾄ	1 階	619.0	123	25.6
25	大船越小学校体育館	美津島町大船越 563	鉄筋ｺﾝｸﾘｰﾄ	2 階	581.0	183	16.7
26	大船越中学校体育館	美津島町大船越 607	鉄筋ｺﾝｸﾘｰﾄ	2 階	1066.0	337	19.4
27	平瀬原地区集会施設	美津島町久須保 567-17	木造	1 階	99.0	20	48.2
28	浅海体育館	美津島町小船越 389-7	鉄筋ｺﾝｸﾘｰﾄ	1 階	1008.0	319	27.9
29	美津島北部小学校体育館	美津島町芦浦 60	鉄筋ｺﾝｸﾘｰﾄ	1 階	680.0	215	5.4
30	豊玉文化会館	豊玉町仁位 370	鉄筋ｺﾝｸﾘｰﾄ	2 階	1453.0	195	22.1
31	豊玉中学校体育館	豊玉町仁位 500	鉄骨造	2 階	1250.0	396	7.6
32	豊玉小学校体育館	豊玉町仁位 1903	鉄筋ｺﾝｸﾘｰﾄ	2 階	571.0	181	2.9
33	加志々体育館	豊玉町唐洲 423	鉄筋ｺﾝｸﾘｰﾄ	2 階	841.0	266	55.5
34	網島体育館	豊玉町小網 22	鉄筋ｺﾝｸﾘｰﾄ	2 階	682.0	216	3.5
35	シャインドームみね	峰町三根 353	鉄筋ｺﾝｸﾘｰﾄ	2 階	4032.0	806	3.4

No	施　設　名	住　　所	建物の構造	階数	面積 (㎡)	収容 人数 (人)	標高 (m)
36	峰地区公民館	峰町三根 451	鉄筋ｺﾝｸﾘｰﾄ	2 階	1249.0	210	2.8
37	西小学校体育館	峰町三根 361-30	鉄筋ｺﾝｸﾘｰﾄ	2 階	1053.0	333	3.4
38	西部中学校体育館	峰町三根 328-15	鉄筋ｺﾝｸﾘｰﾄ	2 階	1025.0	324	2.7
39	津柳多目的集会施設	峰町津柳 158	木造	1 階	185.0	37	5.5
40	青海ふるさと館	峰町青海 85	ﾌﾞﾛｯｸ造	1 階	97.0	19	6.9
41	木坂多目的集会施設	峰町木坂 602-2	木造	1 階	198.0	40	7.1
42	中対馬開発総合ｾﾝﾀｰ	峰町佐賀 608-1	鉄筋ｺﾝｸﾘｰﾄ	2 階	998.0	162	4.0
43	東部中学校体育館	峰町佐賀 111	鉄筋ｺﾝｸﾘｰﾄ	2 階	1193.0	378	3.3
44	仁田中学校体育館	上県町樫滝 702	鉄筋ｺﾝｸﾘｰﾄ	2 階	1008.0	319	5.2
45	仁田小学校体育館	上県町樫滝 326	木造	2 階	950.0	301	12.1
46	仁田地区ｺﾐｭﾆﾃｨｾﾝﾀｰ	上県町樫滝 1061-1	鉄筋ｺﾝｸﾘｰﾄ	1 階	954.0	415	3.5
47	佐須奈小中学校体育館	上県町佐須奈乙 321	鉄筋ｺﾝｸﾘｰﾄ	2 階	1209.0	383	30.8
48	上県町地域福祉ｾﾝﾀｰ「喜多の苑」	上県町佐須奈乙 339	鉄筋ｺﾝｸﾘｰﾄ	1 階	1391.0	604	2.6
49	上県町ふれあいプラザ	上県町佐護東里 81-1	木造	1 階	162.0	32	9.1
50	佐護体育館	上県町佐護北里 993	鉄筋ｺﾝｸﾘｰﾄ	2 階	1208.0	241	6.8
51	仁田之内地区集会施設	上県町佐護南里 527	木造	1 階	140.0	28	10.1
52	芦見研修集会施設	上対馬町芦見 318	鉄筋ｺﾝｸﾘｰﾄ	2 階	269.3	54	7.6
53	上対馬総合ｾﾝﾀｰ	上対馬町比田勝 575-1	鉄筋ｺﾝｸﾘｰﾄ	2 階	3158.6	416	6.1
54	上対馬高等学校体育館	上対馬町大浦 230	鉄骨造	2 階	840.0	201	9.4
55	古里地区集会施設	上対馬町古里 307	木造	2 階	299.2	61	2.3
56	比田勝小学校体育館	上対馬町比田勝 379	木造	2 階	1050.0	332	7.2
57	比田勝中学校体育館	上対馬町比田勝 351	鉄筋ｺﾝｸﾘｰﾄ	2 階	1050.0	332	26.7
計　　５７　箇所　　１５，８４９　人							

４－６．福祉避難所一覧表

市が指定する施設

No	施 設 名	住　　所	建物の構造	階数	面積 (㎡)	収容人数 (人)	標高 (m)
1	ありあけ会館	厳原町久田 53	鉄筋ｺﾝｸﾘｰﾄ	2 階	750.0	149	4.1
2	湯多里ﾗﾝﾄﾞつしま温泉保養施設	美津島町雞知乙 1168-1	鉄筋ｺﾝｸﾘｰﾄ	1階	2110.0	421	9.0
3	対馬市峰保健福祉センター	峰町三根 29	鉄骨造	1 階	739.0	150	2.5
計　３　箇所　　７２０　人							

災害時における福祉避難所の設置運営に関する協定に基づき指定する施設

No	施 設 名	住　　所
1	特別養護老人ホーム　いづはら	厳原町東里 223-3
2	デイサービスセンター　お船江の里	厳原町久田 737-21
3	対馬老人ホーム	美津島町雞知甲 663-12
4	特別養護老人ホーム　浅茅の丘	美津島町雞知甲 738-10
5	デイサービスセンター　豊生園	豊玉町仁位 81
6	特別養護老人ホーム　わたづみ	豊玉町仁位 91-3
7	養護老人ホーム　丸山	峰町三根 36-1
8	デイサービスセンター　峰幸園	峰町三根 65
9	上県町通所介護事務所「喜多の苑」	上県町佐須奈乙 339
10	特別養護老人ホーム　ひとつばたご	上対馬町玖須 647
11	通所介護サービス事業所　なるたき園	上対馬町玖須 647

５　その他資料

５－１．長崎県総合防災訓練（県主催）訓練区指定表

番号	訓練区	地方本部	消防本部	市　　町
1	対馬	対馬振興局	対馬市消防本部	対馬市
2	長崎	長崎振興局	長崎市消防局	長崎市、長与町、時津町
3	県央	県央振興局	県央消防本部	諫早市、大村市
4	島原	島原振興局	県央消防本部 島原消防本部	島原市、雲仙市、南島原市
5	県北	県北振興局	佐世保市消防局 平戸市消防本部 松浦市消防本部	佐世保市、平戸市、松浦市、西海市、 東彼杵町、川棚町、波佐見町、 小値賀町、佐々町
6	五島	五島振興局	五島市消防本部 新上五島町 消防本部	五島市、新上五島町
7	壱岐	壱岐振興局	壱岐市消防本部	壱岐市

５－２．長崎県総合防災訓練順位指定表

地区別 ＼ 訓練順位			1	2	3	4	5	6	7
離島地区	1	対馬							○
	2	五島		○					
	3	壱岐					○		
本土地区	1	長崎	○						
	2	県央			○				
	3	島原				○			
	4	県北						○	
摘　　要			訓練順位は、本土地区「４」、離島地区「３」を両地区の均衡を保ち、順転させる						

５－３．ヘリコプター離着陸地一覧

ア．離着陸場一覧

Ｎｏ	着陸地	所在地	大村からの 概略所要時間 （ヘリコプター）	備考
1	殿崎ヘリポート	上対馬町殿崎	65 分	
2	豊玉ヘリポート	豊玉町仁位	55 分	
3	対馬空港	美津島町雞知乙 440	50 分	

イ．離着陸適地一覧

Ｎｏ （県No）	名称	所在地	所有者	地積	障害物	備考
1 （７９）	陸上自衛隊訓練場	厳原町東里	陸上自衛隊	140×80 11, 200 ㎡		
2 （８０）	雞知中学校運動場	美津島雞知甲 555	対馬市長	130×80 10, 400 ㎡	校舎、 電線	
3 （８１）	美津島北部小学校 運動場	美津島芦浦 60	対馬市長	107×107 11, 449 ㎡	校舎、 フェンス	
4 （８２）	豊玉小学校運動場	豊玉町仁位 1903	対馬市長	113×78 8814 ㎡	校舎、 バックネット	
5 （８３）	峰町運動公園埋立広場	峰町三根	対馬市長	180×160 28, 800 ㎡	高圧線	
6 （８４）	東部中学校運動場	峰町佐賀 111	対馬市長	120×100 12, 000 ㎡	校舎	
7 （８５）	舟志の森自然学校旧 舟志小学校運動場	上対馬町舟志乙 1684	対馬市長	100×50 5, 000 ㎡	校舎、 電線	
8 （８６）	旧南陽中学校運動場	上対馬町琴 158	対馬市長	86×65 5, 590 ㎡	校舎、 電線	
9 （８７）	佐須奈小中学校運動場	上県町佐須奈乙 321	対馬市長	120×83 9, 960 ㎡	校舎	
１０ （８８）	旧佐護小中学校運動場	上県町佐護北里 993	対馬市長	85×88 7, 480 ㎡	校舎	
１１ （８９）	仁田小学校運動場	上県町樫滝 326	対馬市長	120×80 9, 600 ㎡	校舎	
１２ （９０）	仁田中学校運動場	上県町樫滝 702	対馬市長	120×83 9, 960 ㎡	校舎	
１３ （９１）	旧久原小中学校運動場	上県町久原 212	対馬市長	80×80 6, 400 ㎡	校舎	
１４ （９２）	旧伊奈小中学校運動場	上県町伊奈 1427	対馬市長	80×50 4, 000 ㎡	校舎	
１５ （９３）	上県町総合運動公園 野球場	上県町樫滝 685	対馬市長	120×110 13, 200 ㎡	夜間照明電柱	
１６ （９４）	上県町総合運動公園 多目的広場	上県町樫滝 685	対馬市長	200×100 20, 000 ㎡	夜間照明電柱	
１７ （９５）	上県ふれあい広場	上県町佐須奈甲 562-1	対馬市長	110×100 11, 000	夜間照明電柱	

ウ．ヘリコプター離着陸地配置図

△：離着陸場(ア表の番号)

○：離着陸適地（イ表の番号）

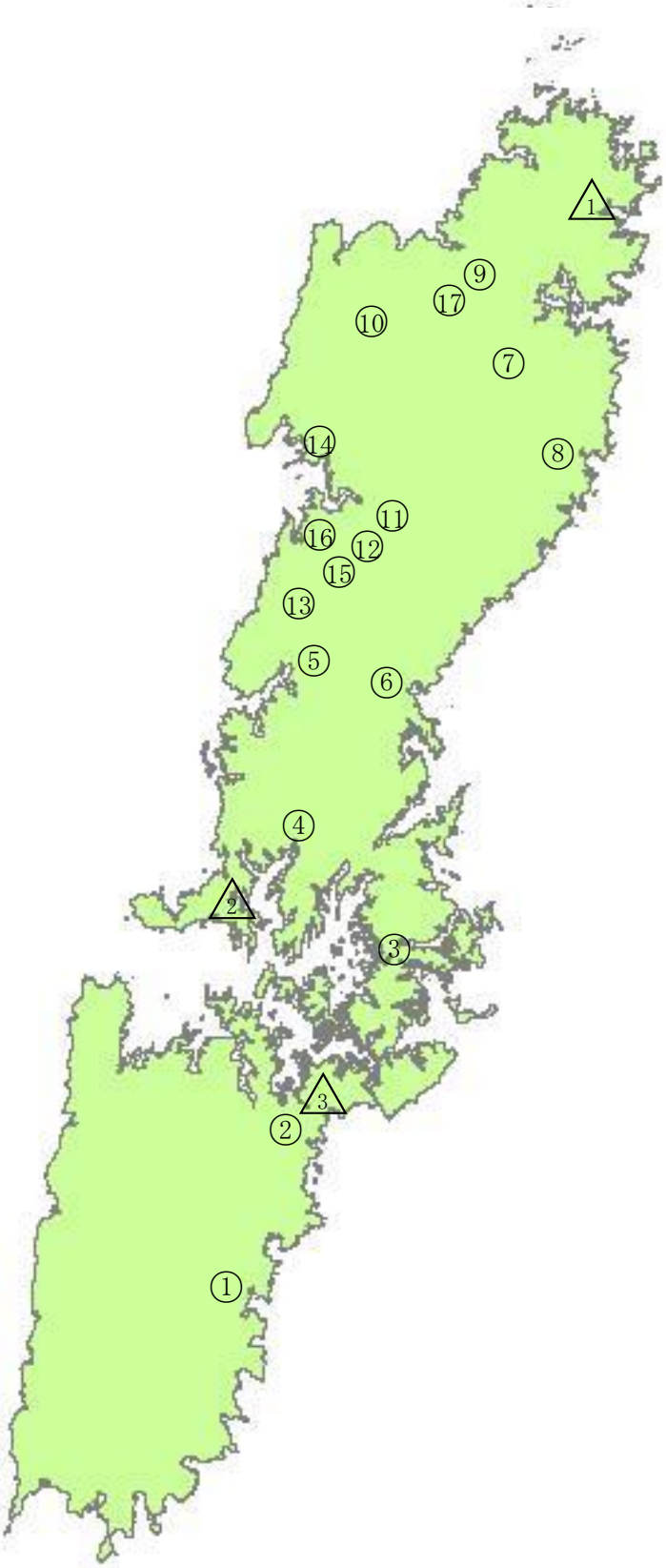

５－４．地上からの航空機に対する信号

旗の色別	事態	事態の内容	希望事項
赤　旗	緊急事態発生	人命に関する非常事態（緊急に手当 を要する負傷者が発生している）	緊急着陸又は隊員の降下を乞う
黄　旗	異常事態発生	食料又は飲料水の欠乏等異常が発生している	役所又は警察官に連絡を乞う。できれば通信筒をつり上げてもらいたい
青　旗	異常なし	別段の異常は発生していない	特に連絡する事項はない

※　籏は１辺１ｍの正方形の布を用い、上空から見やすい場所で籏面が航空機から判明しやすい角度で大きく振るものとする。

５－５．地上からの信号に対する航空機の回答

事項	信号
了　　解	翼を振る（ヘリコプターの場合は、機体を左右交互に傾斜させる）
了解できず	蛇行飛行（ヘリコプターの場合は、直上を直線飛行で通過する）

５－６．航空機から地上に対する信号

事項	信号	信号の内容
投　下	急降下	物資又は通信筒を投下したい地点の上空で急降下をくりかえす
誘　導	誘導目的上空で急降下し引き返した後目的地に直行	ある地点で異常を発見しその地点まで地上の人員を誘導したい場合に行う
督　促	連続旋回	地上からの信号等通信事項を求める際に行う

５－７．県内自衛隊の配置及び管轄区域

駐屯地			所在地（電話）	指定部隊等の長	備考
陸上	大村駐屯地		大村市西乾馬場町 416 （0957 - 52 - 2131）	大村駐屯地司令	長崎県（対馬除く）全般を直轄
	竹松駐屯地		大村市富ノ原 1 丁目 1000 （0957 - 52 - 3141）	竹松駐屯地司令	
	相浦駐屯地		佐世保市大潟町 678 （0956 - 47 - 2166）	相浦駐屯地司令	
	対馬駐屯地		対馬市厳原町桟原 38 （0920 - 52 - 0791）	対馬駐屯地司令	対馬市
海上	佐世保地方総監部 （警備隊を含む）		佐世保市平瀬町 18 番地 （0956 - 23 - 7111）	佐世保地方総監	
	第 22 航空群		大村市今津町 10 （0957 - 52 - 3131）	第 22 航空群司令	
	対馬防備隊		対馬市美津島町竹敷 4-191 （0920 - 54 - 2209）	対馬防備隊司令	
		上対馬警備所	対馬市上対馬町大浦 847 （0920 - 86 - 2249）	上対馬警備所長	
		下対馬警備所	対馬市厳原町安神 550 （0920 - 52 - 0997）	下対馬警備所長	
		壱岐警備所	壱岐市勝本町東触 2776-6 （0920－42 - 0167）	壱岐警備所長	
航空	西部航空方面隊司令部 （春日基地）		福岡県春日市原町 3-1-1 （092-581-4031）	西部航空方面隊 司令官	
	第 15 警戒隊 （福江島分屯基地）		五島市三井楽町嶽 770-1 （0959 - 84 - 2074）		
	第 19 警戒隊 （海栗島分屯基地）		対馬市上対馬町鰐浦 1217 （0920 - 86 - 2202）		
その他	自衛隊 長崎地方協力本部		長崎市出島町 2 - 25 （095 - 826 - 8844）		
	防衛省九州防衛局 長崎防衛支局		長崎市出島町 2 - 25 （095 - 825 - 5303）		

５－８．自衛隊派遣要請の系統

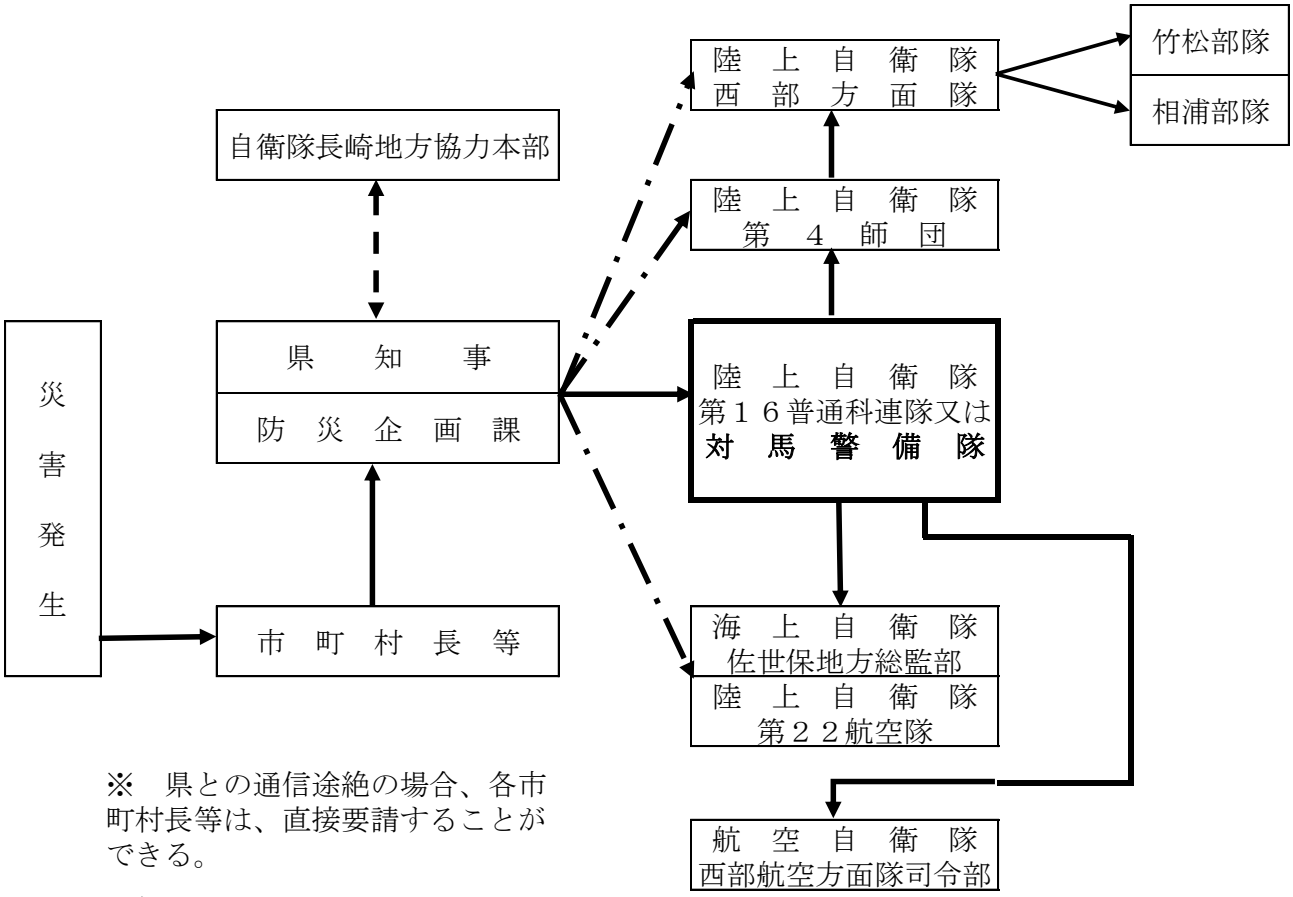

※　県との通信途絶の場合、各市町村長等は、直接要請することができる。

凡例

→ 法令による系統

- - → 県（市町）部隊間の連絡

—・→ 災害の状況に応じ要請

５－９．自衛隊派遣に伴い市が準備する資材・機材一覧

品　　名		摘　　要
器具類	1　ベルトコンベヤー	堀土、搬土
	2　一　輪　車	小路の運搬作業用
	3　手　鈎　類	土のう等の取扱い用
	4　フォーク・銅鍬	土工作業用
	5　その他土工機械器具	
設備類	1　夜間照明設備	夜間作業用
	2　給水用槽又はドラム缶等	作業部隊給水
資材類	1　ゴム手袋	遺体収容用
	2　蛇篭・金網・鉄線	水防築堤等
	3　鎚 等	〃
	4　かます・荒縄等	〃
	5　木 杭	〃
	6　標準材料	
	7　消　毒　剤	防　疫　用
	8　その他災害派遣の種類により臨時的に生ずる上記以外の資器材	

５-10．水防資機材

種　　類		単　位	数　量
ビニロン袋		枚	500
杉丸太	長　4.5m 径　9.0 cm	本	20
杉丸太	長　3.5m 径　9.0 cm	本	20
杉丸太	長　1.8m 径　7.5 cm	本	40
莚		枚	160
縄			20
鉄線	８番 10 番	キロ	20
発動発電機		台	1
投光機		台	1
コードリール		巻	1
スコップ		丁	20
掛矢		〃	6
唐鍬		〃	5
両ツルハシ		〃	5
斧		〃	3
鎌		〃	6
片手ハンマー		〃	10
ペンチ		〃	5
鎚		〃	3
テモッコ		個	20

５-11．緊急輸送道路ネットワーク及び指定避難道路

（国道・県道関係）

No.	機能区分	道路種別	路線名	路線延長	備考
1	第1次	一般国道	382号	88.2 km	
2	第1次	主要地方道	対馬空港線	0.8 km	
3	第1次	一般県道	比田勝港線	1.8 km	
4	第2次	主要地方道	厳原豆酘美津島線	67.5 km	
5	第2次	主要地方道	上対馬豊玉線	45.3 km	
6	第2次	主要地方道	桟原小茂田線	10.2 km	
7	第2次	主要地方道	木坂佐賀線	4.3 km	
8	第2次	主要地方道	上県小鹿港線	13.2 km	
9	第2次	一般県道	大浦比田勝線	11.1 km	
10	第2次	一般県道	瀬浦厳原港線	8.5 km	
11	第2次	一般県道	竹敷鶏知線	5.3 km	
12	第2次	一般県道	唐崎岬線	2.2 km	
合　計		12　路線		258．4km	

（市道関係）

No.	機能区分	路線名	路線延長（m）	所在地	備考
1	1次	野良線	2,906.4 m	厳原町東里～厳原町東里	
2	1次	椎根鶴桁線	4,426.7 m	厳原町椎根～厳原町椎根	
3	1次	小浦曲線	939.6 m	厳原町小浦～厳原町曲	
4	1次	大板三町真星線	8,129.0 m	厳原町下原～厳原町上槻	
5	1次	久和1号線	791.2 m	厳原町久和～厳原町久和	
6	1次	内院1号線	1,006.5 m	厳原町与良内院～厳原町与良内院	
7	1次	上見坂線	6,015.4 m	厳原町北里～美津島町雞知	
8	1次	豆酘18号線	472.0 m	厳原町豆酘～厳原町豆酘	
9	1次	東浜宮前線	741.7 m	厳原町大手橋～厳原町田渕	
10	1次	横町線	303.5 m	厳原町国分～厳原町大手橋	
11	1次	浅藻1号線	1,391.6 m	厳原町豆酘～厳原町豆酘	
12	1次	上槻野田壇山線	4,064.6 m	厳原町上槻～厳原町上槻	
13	1次	濃部線	2,053.6 m	美津島町濃部～美津島町濃部	
14	1次	賀谷中央白浜線	1,822.9 m	美津島町賀谷～美津島町賀谷	
15	1次	芦ケ浦市内線	2,774.9 m	美津島町芦ケ浦～美津島町芦ケ浦	
16	1次	小船越赤島線	6,486.5 m	美津島町小船越～美津島町鴨居瀬	
17	1次	小船越鴨居瀬線	815.5 m	美津島町鴨居瀬～美津島町鴨居瀬	
18	1次	玉調大山線	2,380.5 m	美津島町大山～美津島町大山	
19	1次	犬吠線	770.8 m	美津島町大山～美津島町犬吠	
20	1次	久須保市内線	1,034.4 m	美津島町久須保～美津島町久須保	
21	1次	久須保緒方線	2,131.9 m	美津島町久須保～美津島町緒方	
22	1次	大船越海岸線	819.2 m	美津島町大船越～美津島町大船越	
23	1次	大船越市内線	1,095.5 m	美津島町大船越～美津島町大船越	
24	1次	雞知樽ケ濱線	373.8 m	美津島町雞知～美津島町雞知	
25	1次	雞知千馬ケ原線	1,076.1 m	美津島町雞知～美津島町雞知	
26	1次	国民宿舎線	932.6 m	美津島町雞知～美津島町雞知	
27	1次	根緒関連道線	222.0 m	美津島町根緒～美津島町根緒	
28	1次	竹敷昼ケ浦線	1,216.9 m	美津島町竹敷～美津島町竹敷	
29	1次	加志浜白嶽線	1,293.5 m	美津島町加志～美津島町加志	
30	1次	今里尾崎線	3,149.5 m	美津島町今里～美津島町尾崎	

（市道関係）

No.	機能区分	路線名	路線延長（m）	所在地	備考
31	１次	大浜子曽線	1,373.4 m	美津島町雞知～美津島町雞知	
32	１次	仁位・基線	137.7 m	豊玉町仁位～豊玉町仁位	
33	１次	仁位・曽線	6,595.7 m	豊玉町仁位～豊玉町曽	
34	１次	仁位・貝鮒線	6,175.3 m	豊玉町仁位～豊玉町嵯峨	
35	１次	曽・位之端線	2,721.3 m	豊玉町曽～豊玉町曽	
36	１次	曽・千尋藻線	2,644.9 m	豊玉町曽～豊玉町千尋藻	
37	１次	曽・吉田線	5,309.8 m	豊玉町曽～峰町吉田	
38	１次	横浦・塩浜線	4,243.2 m	豊玉町横浦～豊玉町横浦	
39	１次	和板糸瀬線	1,575.6 m	豊玉町仁位～豊玉町糸瀬	
40	１次	佐保・田線	9,018.8 m	豊玉町佐保～豊玉町田	
41	１次	三根津柳線	3,333.2 m	峰町三根～峰町津柳	
42	１次	津柳女連線	5,290.8 m	峰町津柳～上県町鹿見	
43	１次	青海津柳線	4,323.8 m	峰町青海～峰町津柳	
44	１次	木坂青海線	2,207.3 m	峰町木坂～峰町青海	
45	１次	櫛オロノ浦線	549.4 m	峰町櫛～峰町櫛	
46	１次	佐賀櫛１号線	4,824.0 m	峰町佐賀～峰町櫛	
47	１次	佐賀志多賀線	6,450.9 m	峰町佐賀～峰町志多賀	
48	１次	志多賀志越線	2,555.1 m	峰町志多賀～峰町志多賀	
49	１次	西津屋線	2,141.9 m	上県町佐須奈～上県町西津屋	
50	１次	尾崎線	1,079.9 m	上県町佐須奈～上県町佐須奈	
51	１次	恵古湊線	4,492.0 m	上県町東里～上県町西里	
52	１次	仁田志多留線	6,812.8 m	上県町樫滝～上県町志多留	
53	１次	中山線	8,545.3 m	上県町佐護東里～上県町志多留	
54	１次	女連線	1,624.8 m	上県町久原～上県町女連	
55	１次	鰐浦西海岸線	414.8 m	上対馬町鰐浦～上対馬町鰐浦	
56	１次	殿崎線	1,943.6 m	上対馬町西泊～上対馬町西泊	
57	１次	三宇田線	945.6 m	上対馬町泉～上対馬町西泊	
58	１次	殿崎三宇田線	1,110.9 m	上対馬町西泊～上対馬町西泊	
59	１次	綱代津和線	2,132.3 m	上対馬町綱代～上対馬町唐舟志	
60	１次	浜久須富浦線	4,654.5 m	上対馬町浜久須～上対馬町富浦	
61	２次	尾浦線	1,965.4 m	厳原町尾浦～厳原町尾浦	
62	２次	尾崎山線	3,040.7 m	厳原町豆酘～厳原町豆酘	
63	２次	阿連白嶽線	2,768.9 m	厳原町阿連～厳原町阿連	
64	２次	久根田舎三町真星線	3,960.3 m	厳原町久根田舎～厳原町上槻	
65	２次	久田日掛線	10,361.0 m	厳原町久田～厳原町下原	
66	２次	安神線	3,292.8 m	厳原町安神～厳原町安神	
67	２次	浜堀田線	742.0 m	厳原町久田～厳原町久田	
68	２次	堀田線	412.4 m	厳原町久田～厳原町久田	
69	２次	尾崎郷崎線	4,816.9 m	美津島町尾崎～美津島町今里	
70	２次	加志みかた線	3,187.7 m	美津島町加志～美津島町箕形	
71	２次	黒瀬線	1,147.8 m	美津島町竹敷～美津島町黒瀬	
72	２次	竹敷昼ケ浦線	5,781.0 m	美津島町竹敷～美津島町黒瀬	
73	２次	女護島海辺線	473.1 m	美津島町久須保～美津島町久須保	
74	２次	長手線	759.7 m	美津島町鴨居瀬～美津島町鴨居瀬	
75	２次	賀谷市内線	810.1 m	美津島町賀谷～美津島町賀谷	

（市道関係）

No.	機能区分	路線名	路線延長（m）	所在地	備考
76	２次	仁位・鑓川線	4,283.4 m	豊玉町仁位～豊玉町鑓川	
77	２次	仁位・貝鮒線	1,548.4 m	豊玉町嵯峨～豊玉町貝鮒	
78	２次	仁位・嵯峨線	5,252.8 m	豊玉町仁位～豊玉町嵯峨	
79	２次	仁位・大綱線	4,083.5 m	豊玉町田～豊玉町大綱	
80	２次	和板・糸瀬線	749.8 m	豊玉町和板～豊玉町和板	
81	２次	小綱・銘線	1,787.9 m	豊玉町小綱～豊玉町銘	
82	２次	田・塚浜線	1,342.2 m	豊玉町田～豊玉町田	
83	２次	糸瀬・貝鮒線	4,102.7 m	豊玉町糸瀬～豊玉町貝鮒	
84	２次	三根中村線	1,061.1 m	峰町三根～峰町三根	
85	２次	三根櫛線	3,861.0 m	峰町三根～峰町櫛	
86	２次	大地線	649.7 m	上県町佐須奈～上県町佐須奈	
87	２次	美止々井口浜線	1,352.0 m	上県町佐護東里～上県町佐護北里	
88	２次	仁田ノ内線	1,360.6 m	上県町佐護東里～上県町佐護北里	
89	２次	井口井口浜線	1,905.9 m	上県町佐護北里～上県町佐護北里	
90	２次	サルエ線	1,681.6 m	上県町佐護北里～上県町佐護北里	
91	２次	飼所線	577.7 m	上県町飼所～上県町飼所	
92	２次	樫滝線	628.8 m	上県町瀬田～上県町樫滝	
93	２次	犬ケ浦線	765.0 m	上県町犬ケ浦～上県町犬ケ浦	
94	２次	豊橋海岸線	172.0 m	上対馬町豊～上対馬町豊	
95	２次	津和唐舟志線	2,460.7 m	上対馬町唐舟志～上対馬町唐舟志	
96	２次	玖須本線	1,315.5 m	上対馬町浜久須～上対馬町玖須	
97	２次	堂坂線	6,527.6 m	上対馬町舟志～上対馬町琴	
98	２次	五根緒線	3,028.6 m	上対馬町舟志～上対馬町五根緒	
99	２次	琴ガラン線	371.2 m	上対馬町琴～上対馬町琴	
100	２次	茂木線	2,166.3 m	上対馬町琴～上対馬町琴	
101	２次	唐舟志港線	310.4 m	上対馬町唐舟志～上対馬町唐舟志	
102	２次	桟原小浦線	2,655.0 m	厳原町桟原～厳原町小浦	
103	２次	美女塚線	3,244.0 m	厳原町豆酘～厳原町豆酘	
104	２次	竹敷保育所線	483.7 m	美津島町竹敷～美津島町竹敷	
105	２次	烏帽子岳線	1,274.3 m	豊玉町仁位～豊玉町糸瀬	
106	２次	志越中ノ浜線	602.2 m	峰町志多賀～峰町志多賀	
107	２次	小浦線	1,380.5 m	上県町佐須奈～上県町佐須奈	
108	２次	井口千俵蒔山線	2,954.3 m	上県町佐護北里～上県町佐護北里	
109	２次	湊棹崎線	1,817.0 m	上県町佐護西里～上県町佐護西里	
110	２次	大江線	3,345.1 m	上県町佐護南里～上県町佐護南里	
111	２次	舟志内線	3,854.9 m	上県町佐須奈～上県町佐護東里	
112	２次	深山線	4,715.7 m	上県町佐護東里～上県町佐護東里	
113	２次	伊奈中山線	8,564.1 m	上県町佐護東里～上県町伊奈	
114	２次	仁田ダム線	2,250.5 m	上県町飼所～上対馬町小鹿	
115	２次	目保呂ダム線	5,062.1 m	上県町瀬田～上県町瀬田	
116	２次	目保呂ダム支線	1,139.2 m	上県町瀬田～上県町瀬田	
117	２次	女連天房神社線	280.9 m	上県町女連～上県町女連	
118	２次	鰐浦落土線	1,183.7 m	上対馬町鰐浦～上対馬町鰐浦	
119	２次	上対馬病院線	442.4 m	上対馬町比田勝～上対馬町比田勝	
合計		１１９路線	309.0 ｋｍ		

※上記記載の路線の他、その他市道１，４２１路線についても避難道路として指定する。

５-12. 災害時の拠点漁港・港湾施設

災害時の拠点漁港

No.	漁港名	漁港番号	種別	管理者	所在地	沿岸
1	鰐浦漁港	4510010	第1種	対馬市	上対馬町	対馬東沿岸
2	五根緒漁港	4510070	第1種	対馬市	上対馬町	対馬東沿岸
3	佐護湊漁港	4510090	第1種	対馬市	上県町	対馬西沿岸
4	女連漁港	4510110	第1種	対馬市	上県町	対馬西沿岸
5	三根漁港	4510190	第1種	対馬市	峰町	対馬西沿岸
6	千尋藻漁港	4510200	第1種	対馬市	豊玉町	対馬東沿岸
7	塩浜漁港	4510210	第1種	対馬市	豊玉町	対馬東沿岸
8	小綱漁港	4510230	第1種	対馬市	豊玉町	対馬西沿岸
9	唐崎漁港	4510240	第1種	対馬市	豊玉町	対馬西沿岸
10	高浜漁港	4510310	第1種	対馬市	美津島町	対馬東沿岸
11	尾崎漁港	4510340	第1種	対馬市	美津島町	対馬西沿岸
12	内院漁港	4510390	第1種	対馬市	厳原町	対馬東沿岸
13	瀬漁港	4510400	第1種	対馬市	厳原町	対馬西沿岸
14	阿連漁港	4510430	第1種	対馬市	厳原町	対馬西沿岸
15	大船越漁港	4510300	第1種	対馬市	美津島町	対馬東海岸
16	泉漁港	4510030	第1種	長崎県	上対馬町	対馬東沿岸
17	琴漁港	4520010	第2種	長崎県	上対馬町	対馬東沿岸
18	小鹿漁港	4520020	第2種	長崎県	上対馬町	対馬東沿岸
19	一重漁港	4540010	第4種	長崎県	上対馬町	対馬東沿岸
20	伊奈漁港	4540020	第4種	長崎県	上県町	対馬西沿岸
21	佐賀漁港	4520025	第2種	長崎県	峰町	対馬東沿岸
22	水崎漁港	4540030	第4種	長崎県	豊玉町	対馬西沿岸
23	鴨居瀬漁港	4520030	第2種	長崎県	美津島町	対馬東沿岸
24	三浦湾漁港	4520035	第2種	長崎県	美津島町	対馬東沿岸
25	阿須湾漁港	4510350	第1種	長崎県	厳原町	対馬東沿岸
26	久根浜漁港	4510410	第1種	長崎県	厳原町	対馬西沿岸
27	豆酘漁港	4540040	第4種	長崎県	厳原町	対馬東沿岸

災害時の拠点港湾

No.	港湾名	港湾番号	種別	管理者	所在地	耐震岸壁
1	比田勝港	42007	地方港湾	長崎県	上対馬町	1バース
2	佐須奈港	42055	地方港湾	長崎県	上県町	
3	仁田港	42050	地方港湾	長崎県	上県町	
4	鹿見港	42039	地方港湾	長崎県	上県町	
5	峰港		地方港湾	長崎県	峰町	
6	曽ノ浦港		地方港湾	長崎県	豊玉町	
7	仁位港	42046	地方港湾	長崎県	豊玉町	
8	竹敷港	42047	地方港湾	長崎県	美津島町	
9	小茂田港		地方港湾	長崎県	厳原町	
10	厳原港	42002	重要港湾	長崎県	厳原町	1バース

５-13．災害時における支援協定

支援協定一覧

No.	相　手　方	協　定　名	締結日
1	長崎県建設業協会対馬支部	大規模災害発生時における支援活動（社会貢献）に関する協定	平成 21 年 4 月 2 日
2	対馬管工事業協同組合	大規模災害発生時における支援活動（社会貢献）に関する協定	平成 23 年 5 月 24 日
3	国土交通省九州地方整備局	対馬市における大規模な災害時の応援に関する協定	平成 25 年 4 月 16 日
4	対馬市商工会	危機発生時の支援活動に関する協定	平成 25 年 8 月 30 日
5	長崎県立対馬高等学校	避難所施設利用に関する協定	平成 26 年 9 月 1 日
6	長崎県立豊玉高等学校	避難所施設利用に関する協定	平成 26 年 9 月 1 日
7	長崎県立上対馬高等学校	避難所施設利用に関する協定	平成 26 年 9 月 1 日
8	長崎県LPガス協会対馬支部	災害時におけるLPガス供給に関する協定	平成 26 年 10 月 24 日
9	対馬市内郵便局（28局）	災害発生時における対馬市と対馬市内郵便局の協力に関する協定	平成 27 年 7 月 15 日
10	西日本電信電話株式会社	特設公衆電話の設置・利用・管理等に関する協定	平成 28 年 10 月 20 日
11	対馬地区生コンクリート協同組合	災害時における消防用水等の供給に関する協定	平成 30 年 7 月 27 日
12	長崎県石油商業組合対馬支部	災害時における石油類燃料の供給に関する協定	平成 31 年 2 月 15 日
13	対馬市老人福祉施設協議会	災害時における福祉避難所の設置運営に関する協定	令和 1 年 5 月 29 日
14	対馬市老人福祉施設協議会	災害時における物資供給及び貸与に関する協定	令和 1 年 5 月 29 日
15	岡山県　総社市	総社市・対馬市災害時相互応援協定	令和 1 年 6 月 23 日
16	対馬市歯科医師会	災害時の歯科医療救護に関する協定	令和 1 年 7 月 4 日
17	水産土木建設技術センター	漁港等の施設の災害復旧支援に関する協定	令和 2 年 11 月 24 日
18	九州電力送配電株式会社対馬配電事業所	対馬市災害復旧に関する協定書	令和 3 年 1 月 15 日
19	対馬市社会福祉協議会	対馬市災害ボランティアセンターの設置・運営に関する協定	令和 3 年 4 月 20 日
20	長崎県環境保全協会、長崎県環境整備事業協同組合	災害時における災害廃棄物の処理等の協力に関する協定書	令和3年9月27日
21	ヤフー株式会社	災害に係わる情報発信等に関する協定	令和 4 年 5 月 9 日
22	長崎県知事、対馬青年の家施設運営協議会	災害時における避難所等施設利用に関する協定	令和 4 年 5 月 16 日

1．長崎県建設業協会対馬支部

大規模災害発生時における支援活動（社会貢献）に関する協定書

対馬市長（以下「甲」という。）と社団法人長崎県建設業協会対馬支部長（以下「乙」という。）は、地震及び風水害等による大規模な災害が発生し、混乱した初期の段階において、甲の災害対応に対する乙の組織的な支援活動の実施に関し、次のとおり協定を締結する。

（目　的）
第1条　この協定は、乙の社会貢献活動の一環として、乙に所属する会員等からの被災情報提供や保有する資材、機材、技術者等の緊急出動等による組織的な支援活動により、甲における迅速な被災状況の把握や円滑かつ的確な災害対応を図ることを目的とする。

（適応範囲）
第2条　この協定は、次に揚げる大規模な災害により、甲が管理する公共土木施設等が被災し、甲が緊急に災害対応を図るうえで乙に支援を要請する必要があると認めた場合に適用する。
（1）震度5以上の地震が発生した場合
（2）大津波が発生した場合
（3）前各号に揚げるもののほか、大規模な台風、豪雨、その他の異常な自然現象等が発生した場合

（甲の支援要請）
第3条　甲は、大規模災害発生時の支援を得るため、乙に次の要請を行う。
（1）甲が管理する公共土木施設等の被災状況について、乙に情報提供を要請し、乙は被災状況報告書（別紙様式1）を提出する。
（2）被災状況を把握し、緊急の作業等を実施する必要があると認めた時は、緊急作業出動要請書（別紙様式2）により、乙に出動要請を行う。ただし、緊急を要する場合は、口頭により行い、その後遅滞なく文書を発行するものとする。
（3）前各号の要請において、通信不能等及び特に緊急を要する時又は特別な指示を要する場合は、甲は乙が指名するブロックの幹事等に直接要請をすることができるものとする。

（乙の支援体制）
第4条　乙は、甲からの支援要請に迅速かつ的確に対応するため、あらかじめ次の体制を整備し、その内容を甲に連絡しておくものとする。
（1）ブロック毎の連絡網など組織的な支援体制を整備する。
（2）緊急出動等が可能な資材、機材、技術者等や会員等内部の指揮系統図などについて、最新のリストを整備する。

（乙の支援内容）
第5条　乙は、甲の災害対応を組織的に支援するため、次の業務を行う。
（1）会員等からの被災状況報告を収集整理し、第3条第1号の要請に基づき、被災状況報告書（別紙様式1）により情報提供する。
（2）第3条第2号の出動要請に基づき、組織的な支援体制を基本に、緊急の作業等を実施し、作業終了後、緊急作業完了届（別紙様式2）により甲に報告する。

（費用の負担）
第6条　前条第1号の情報提供等の支援活動は、無償を基本とする。
2　前条第2号の緊急の作業等にかかる費用については、速やかに甲と出動した会員等との間で請負契約を締結し、清算するものとする。

（労災補償）
第7条　甲からの支援要請に応じて業務に従事した者が、そのために死亡、負傷、疾病、又は身体障害等を被った場合の労働災害補償のため、乙は労働者災害補償保険法の適用を受けられる手続きをするよう会員等に周知するものとする。

（協定期間）
第8条　この協定の期間は、協定締結の日から当該年度末までとする。ただし、期間満了日の1ヶ月前までに甲又は乙から特段の意思表示がない場合は、同一内容により期間満了日の翌日から1年間更新するものとし、以後もまた同様とする。

（協　議）
第9条　この協定に定めがない事項又は疑義が生じた事項については、その都度、甲、乙協議して定めるものとする。

この協定締結の証として本書2通を作成し、甲、乙が記名捺印のうえ、各自その一通を保有する。

平成21年4月2日

甲　　対 馬 市
市 長　財 部 能 成

乙　　社団法人長崎県建設業協会対馬支部
支部長　早 田 豊

2．対馬管工事業協同組合

大規模災害発生時における支援活動（社会貢献）に関する協定書

対馬市長（以下「甲」という。）と対馬管工事業協同組合理事長（以下「乙」という。）は、地震及び風水災害等による大規模な災害が発生し、混乱した初期の段階において、甲の管理する水道施設及びその他公共施設に対する乙の組織的な支援活動の実施に関し、次のとおり協定を締結する。

（目　的）
第1条　この協定は、乙の社会貢献活動の一環として、乙の所属する会員等からの被災情報提供や保有する資材、機材、技術者等の緊急出動等による組織的な支援活動、により、甲における迅速な被災状況の把握や円滑かつ的確な災害対応を図ることを目的とする。

（適応範囲）
第2条　この協定は、次に掲げる大規模な災害により、甲が管理する水道施設及びその他公共施設等が被災し、甲が緊急に災害対応を図るうえで乙の支援を要請する必要があると　認めた場合に適用する。
（1）震度5以上の地震が発生した場合
（2）大津波が発生した場合
（3）全各号に掲げるもののほか、大規模な台風、豪雨、その他の異常な自然現象等が発生した場合

（甲の支援要請）
第3条　甲は大規模災害発生時の支援を得るため、乙に次の要請を行う。
（1）甲が管理する水道施設及びその他公共施設等の被災状況について、乙に情報提供を要請し、乙は被災状況報告書（別紙様式1）を提出する。
（2）被災状況を把握し、緊急の作業等を実施する必要があると認めた時は、緊急作業出動要請書（別紙様式2）により、乙に出動要請を行う。ただし、緊急を要する場合は、口頭により行い、その後遅滞なく文書を発行するものとする。
（2）　前各号の要請において、通信不能等及び特に緊急を要する時又は特別な指示を要する場合は、甲は乙が指名するブロックの幹事等に直接要請をすることができるものとする。

（乙の支援体制）
第3条　乙は、甲からの支援要請に迅速かつ的確に対応するため、あらかじめ次の体制を整備し、その内容を甲に連絡しておくものとする。
（1）ブロック毎の連絡網など組織的な支援体制を整備する。
（2）緊急出動等が可能な資材、機材、技術者等や会員等内部の指揮系統図などについて、最新のリストを整備する。

（乙の支援内容）
第5条　乙は、甲の災害対応を組織的に支援するため、次の業務を行う。
（1）会員等からの被災状況報告を収集整理し、第3条第1号の要請に基づき、被災状況報告書（別紙様式1）により情報提供する。
（2）第3条第2号の出動要請に基づき、組織的な支援体制を基本に、緊急の作業等を実施し、作業終了後、緊急作業完了届（別紙様式 3）により甲に報告する。

（費用の負担）
第6条　前条第1号の情報提供等の支援活動は、無償を基本とする。
2　前項第2号の緊急の作業等にかかる費用については、速やかに甲と出動した会員等との間で請負契約を締結し、資材、人工の価格は適正な価格とし精算するものとする。

（労災補償）
第7条　甲からの支援要請に応じて業務に従事した者が、そのために死亡、負傷、疾病、又は身体障害等を被った場合の労働災害補償のため、乙は労働者災害補償保険法の適用を受けられる手続きをするよう会員等に周知するものとする。

（協定期間）
第8条　この協定の期間は、協定締結の日から当該年度末までとする。ただし、期間満了日の1ヶ月前までに甲又は乙から特段の意思表示がない場合は、同一内容により期間満了日の翌日から1年間更新するものとし、以後もまた同様とする。

（協　議）
第9条　この協定に定めがない事項又は疑義が生じた事項については、その都度、甲、乙協議して定めるものとする。

この協定締結の証として本書2通を作成し、甲、乙が記名捺印のうえ、各自その一通を保有する。

平成23年5月24日

甲　　対馬市
　　市　長　　財　部　能　成

乙　　対馬管工事業協同組合

　　理事長　　阿　比　留　人　美

3．国土交通省九州地方整備局

対馬市における大規模な災害時の応援に関する協定書

国土交通省九州地方整備局長（以下「局長」という。）と対馬市長（以下「市長」という。）は、災害対策基本法（昭和36年法律第223号）第77条に関して、国土交通省所管施設（直轄施設を除く。以下「所管施設」という。）に大規模な災害(暴風、豪雨、豪雪、洪水、高潮、地震、津波、噴火等による社会的な影響が大きい重大な自然災害をいう。以下同じ。）が発生し、又は発生するおそれがある場合の応援に関する内容等を定め、もって被害の拡大を防ぎ、及び二次災害を防止することを目的として、次の条項により協定を締結する。

（応援内容）
第1条　応援内容は、次の事項の実施に係る資機材及び職員の応援に関するものとする。
（1）所管施設の被害状況の把握
（2）情報連絡網の構築
（3）現地情報連絡員（リエゾン）の派遣
（4）災害応急措置
（5）その他必要と認められる事項

（被災状況の連絡及び現地情報連絡員の派遣）
第2条　対馬市内の所管施設に大規模な災害が発生し、又は発生のおそれがある場合には、九州地方整備局と対馬市は相互に連絡するものとする。なお、市長の応援要請があった場合又は局長が必要と判断した場合は、局長は、現地情報連絡員を対馬市に派遣し情報交換を行うものとする。この場合において、市長は、現地情報連絡員の活動場所を災害対策本部等に確保するものとする。

（応援の実施）
第3条　局長は、市長からの応援要請に対して、必要性について判断の上、応援を行うものとする。

（応援要請の手続）
第4条　市長は、対馬市内の所管施設に大規模な災害が発生、又は発生のおそれがある場合において、九州地方整備局の応援を必要とするときは、別表一1に示す災害の内容に応じて電話等により応援要請を伝え、応援内容を相互に確認した上で、別紙－1の文書にて応援要請を提出するものとする。

2　局長（局長からの指示を受けた九州地方整備局の職員を含む。）は、前項の応援要請を受け、応援を行うときは、市長（市長からの指示を受けた対馬市の職員を含む。）に電話等により応援する旨を伝え、速やかに別紙－2の文書により応援内容を通知する。

（応援要請の手続ができない場合の応援）
第5条　対馬市内の所管施設に大規模な災害が発生し、被災による相互の連絡不能などにより応援要請の手続が速やかにできない場合において、特に緊急を要し、応援要請に時間を要する場合は、局長が独自の判断により応援できるものとする。この場合において、局長は、あらかじめ別紙－3の文書により応援内容を市長に通知するものとする。ただし、連絡網が寸断されている等、連絡を取ることが困難である場合は、事前に連絡することを要しない。

（経費の負担）
第6条　第1条に規定する応援を行った場合の経費の負担については次のとおりとする。
（1）災害初動時に第1条（1）、（2）及び（3）の応援を行う場合
九州地方整備局の負担とする。なお、災害初動時とは、原則として九州地方整備局が災害等支援本部を設置している期間とする。

(2)第1条(4)及び(5)の応援を行う場合

原則として対馬市の負担とするが、第1条(4)の応援を行う場合で、次の①～④の全てに該当する場合は、原則として九州地方整備局の負担とする。

① 大規模な災害と認められる場合

② 国土交通本省が非常災害対策本部若しくは緊急災害対策本部を設置し、又は非常体制を発令している場合

③ 被害拡大又は二次災害の防止のための必要最低限の緊急対応である場合(施設復旧を含まない。)

④ 広域災害等であって、本来緊急対応を実施すべき者が明確でない場合、又は関係者間で連絡不能や連絡に時間を要する場合で、応急措置又は災害復旧事業の主体、分担等が決定されるまでの間である場合

(平常時の連絡)

第7条　九州地方整備局企画部防災課と対馬市総務部総務課は、相互に平常時から防災に関する情報や資料の交換を行い、応援の円滑な実施を図るものとする。

(その他)

第8条　この協定に定めのない事項、又は疑義が生じた事項については、局長と市長とが協議して定めるものとする。

2　この協定に関する実務責任者は、九州地方整備局においては企画部防災、対馬市市においては総務部総務課長とする。

(運用)

第9条　この協定書は、平成25年4月16日から適用する。

平成25年4月16日

福岡県福岡市博多区博多駅東二丁目10番7号
国土交通省九州地方整備局長
吉　崎　　収

長崎県対馬市厳原町国分1441番地
対　馬　市　長
財　部　能　成

4．対馬市商工会

危機発生時等の支援活動に関する協定書

対馬市長（以下「甲」という。）と対馬市商工会（以下「乙」という。）とは、甚大な被害が生ずる危機が発生した際（以下「危機発生時」という。）の各種協力に関し、次のとおり協定を締結する。

（目　的）
第1条　この協定は、対馬市における危機発生時、次の事項について甲が乙に要請することにより、乙が甲に対し協力することを定めるものとする。

（要請）
第2条　甲は、対馬市における危機発生時の支援活動・復旧活動が甲のみでは十分に実施できないときは、乙に対して協力を要請できるものとする。

（実施の手続き）
第3条　甲の要請は、次に掲げる事項を示し、原則として危機発生等協力要請文書（様式第1号）にて行うものとする。ただし、急を要する事態等の場合、電話またはファックス等で要請し、その後、速やかに要請に関する文書を送付するものとする。
（1）要請理由　（2）要請内容　（3）要請期間　（4）その他必要事項

（要請拒否）
第4条　乙は、甲の要請を受けるとき、危機発生現場の状況により二次災害の恐れ、もしくは人命に重大な危険が及ぶと考えられると判断した場合、その要請を拒否することができるものとする。

（報告）
第5条　乙は、甲の要請に応じその業務に従事した時は、次に掲げる事項を記載した危機発生時協力活動報告書（様式第2号）をもって甲に報告するものとする。
（1）協力に要した機材、資材、消耗品の数量及び従事者名簿
（2）使用した施設の場所及び使用日数
（3）その他、甲の要請により乙が提供または従事した業務に係る事項

（経費の負担）
第6条　機材、資材、消耗品並びに施設の使用料等、協力に要した経費は甲が負担するものとする。
２　前項における費用は、甲乙協議の上、甲が算出した額とする。

（経費の請求）
第7条　乙は、甲に一括して請求するのもとする。

（経費の支払）
第8条　甲は、前条の規定に基づき乙から経費の支払いの請求があった場合は、30日以内に乙が指定する先に支払うものとする。

（支援体制の整備）
第9条　甲乙は、危機発生時における円滑な協力体制が図れるよう、平時から協力体制及び情報伝達体制の整備に努めるものとする。また、甲乙の担当者同士の連絡を平時から行うものとする。

（連絡責任者）
第10条　この協定の実施に関するに連絡責任者は、甲にあっては本庁災害対策本部長、乙にあっては事務局長とする。ただし、連絡が取れない場合は甲乙ともにその職員が代理を務めるものとする。

（協定の効力及び更新）
第11条　この協定の効力は、締結の日から起算して1年とする。ただし、甲または乙のいずれも意義がない時は、さらに1年更新されるものとし、以後の期間についても同様とする。
2　甲または乙が協定を更新しない場合は、この協定が満了する日の30日前までに、甲または乙が、それぞれの相手方に対し文書をもって更新しない旨の通知をするものとする。

（協議）
第12条　この協定に定めのない事項が生じた場合、その都度、甲乙で誠意をもって協議し定めるものとする。

（実施日）
第13条　この協定は、協定締結日から実施する。
この協定の締結を証するため、本書2通を作成し、甲乙記名押印のうえ、それぞれ1通を保有する。

平成25年8月30日

甲　　対馬市
市 長　財 部 能 成

乙　　対馬市商工会
会 長　浦 田 一 朗

5．長崎県立対馬高等学校

避難所施設利用に関する協定書

対馬市長　財部能成（以下「甲」という。）と長崎県立対馬高等学校長　本田道明（以下「乙」という。）とは、災害時における避難所としての施設利用に関し、次のとおり協定を締結する。

（目的）
第1条　この協定書は、甲が乙の管理する施設の一部を、避難所として利用することについて必要な事項を定めることを目的とする。

（避難所として利用できる施設の範囲）
第2条　乙は、次に掲げる施設を避難所として甲の利用を認めるものとする。なお、詳細な利用範囲は別紙「施設利用計画図」のとおりとする。

施設名称	長崎県立対馬高等学校
所在地	対馬市厳原町東里120
構造等	第一体育館　S造　2階建て　1，370㎡ 第二体育館　S造　1階建て　840㎡ 格技場　S造　1階建て　398㎡ 特別教室棟　R造　4階建て　3，721㎡
収容人数	1，116人(避難者の利用可能スペースを一人４㎡で計算)
避難所入口	正門及び裏門

２　災害の規模等状況に応じては、別紙の利用範囲を甲乙協議の上、変更することができる。

（避難所に設置するもの）
第3条　甲は、避難所として利用するために次に掲げる工作物及び備品等を乙と協議の上、事前に設置することができる。なお、設置場所については別紙「施設利用計画図」に図示するものとする。

設置物	数量	設置場所
避難所指定標識	2基	正門、裏門

２　甲は、上記工作物及び備品等の設置にあたっては、本協定書により乙に対して行政財産目的外使用許可手続きを必要としないものとする。

（避難所の開設）
第4条　甲は、災害時において避難所として利用する必要が生じた場合、乙の指定した場所に開設することができる。
２　甲は、避難所として利用する場合、施設利用の安全性について調査した上で利用するものとする。

（開設の通知）
第5条　甲は、前条に基づき避難所を開設する際、事前に乙に対しその旨を文書又は口頭で通知するものとする。
２　甲は、避難所の開設に緊急を要するときは、前項の規定に係わらず、乙の承認した施設を避難所として開設することができるものとする。ただし、できるだけ早い時期に、甲は乙に対し開設した旨通知するものとする。
３　甲は、避難所を開設するにあたっては、本協定書により長崎県知事に対して行政財産目的外使用許可手続きを必要としないものとする。

（避難行動への協力）
第6条　乙は、避難者の施設利用にあたって、施設における出入口やルートの確保、開錠等甲へ協力するものとする。

（避難所の管理運営）
第7条　避難所の管理運営は、甲の責任において行うものとする。
2　避難所の管理運営について、乙は授業及び業務を妨げない範囲で甲に協力するものとする。

（費用の負担）
第8条　甲は、避難所の管理運営に係る費用を負担するものとする。ただし、施設使用料は免除するものとし、光熱水費の負担額については、乙と協議の上定めるものとする。

（施設・備品の破損時等の対応）
第9条　甲が乙の管理する施設を避難所として利用した場合の施設の破損等については、甲の責任で速やかに原状回復を行うものとする。

（避難時の事故等に係る責任）
第10条　乙は、地域住民が避難した際に発生した事故等に関する責任を一切負わないものとする。

（避難所解消への努力）
第11条　甲は、乙が早期に教育活動を再開できるよう配慮するとともに、当該避難所の早期解消に努めるものとする。

（避難所の閉鎖）
第12条　甲は、乙の管理する施設を避難所として閉鎖する際は、その施設を原状に復し、乙が指定する時間に確認を受けた後、乙に引き渡すものとする。

（避難所指定廃止等の報告）
第13条　甲は、乙が管理する施設の避難所としての指定を廃止する場合には、乙に対して報告するものとする。また、乙は、施設改修等により避難所としての利用が困難となる場合には、甲に対して報告するものとする。

（協定締結期間）
第14条　この協定の締結期間は、協定締結後1年間とし、甲、乙いずれかにより異議の申立てがない限り、自動更新されるものとする。

（協議）
第15条　この協定書に定めなき事項に疑義が生じた場合は、甲乙協議の上、定めるものとする。

甲と乙は、この協定を証するため、本書2通を作成し、それぞれ記名押印の上各1通を保有するものとする。

平成26年　9月　1日

（甲）対馬市厳原町国分1441
対馬市長　財部　能成

（乙）対馬市厳原町東里120
長崎県立対馬高等学校長　本田　道明

6．長崎県立豊玉高等学校

避難所施設利用に関する協定書

対馬市長　財部能成（以下「甲」という。）と長崎県立豊玉高等学校長　武本数夫（以下「乙」という。）とは、災害時における避難所としての施設利用に関し、次のとおり協定を締結する。

（目的）
第1条　この協定書は、甲が乙の管理する施設の一部を、避難所として利用することについて必要な事項を定めることを目的とする。

（避難所として利用できる施設の範囲）
第2条　乙は、次に掲げる施設を避難所として甲の利用を認めるものとする。なお、詳細な利用範囲は別紙「施設利用計画図」のとおりとする。

施設名称	長崎県立豊玉高等学校
所在地	対馬市豊玉町仁位1331－2
構造等	校舎　　RC造　4階建て　3，590㎡ 屋内運動場　S造　2階建て　1，157㎡
収容人数	738人(避難者の利用可能スペースを一人４㎡で計算)
避難所入口	正門及び南門

２　災害の規模等状況に応じては、別紙の利用範囲を甲乙協議の上、変更することができる。

（避難所に設置するもの）
第3条　甲は、避難所として利用するために次に掲げる工作物及び備品等を乙と協議の上、事前に設置することができる。なお、設置場所については別紙「施設利用計画図」に図示するものとする。

設置物	数量	設置場所
避難所指定標識	1基	正門

２　甲は、上記工作物及び備品等の設置にあたっては、本協定書により乙に対して行政財産目的外使用許可手続きを必要としないものとする。

（避難所の開設）
第4条　甲は、災害時において避難所として利用する必要が生じた場合、乙の指定した場所に開設することができる。
２　甲は、避難所として利用する場合、施設利用の安全性について調査した上で利用するものとする。

（開設の通知）
第5条　甲は、前条に基づき避難所を開設する際、事前に乙に対しその旨を文書又は口頭で通知するものとする。
２　甲は、避難所の開設に緊急を要するときは、前項の規定に係わらず、乙の承認した施設を避難所として開設することができるものとする。ただし、できるだけ早い時期に、甲は乙に対し開設した旨通知するものとする。
３　甲は、避難所を開設するにあたっては、本協定書により長崎県知事に対して行政財産目的外使用許可手続きを必要としないものとする。

（避難行動への協力）
第6条　乙は、避難者の施設利用にあたって、施設における出入口やルートの確保、開錠等甲へ協力するものとする。

（避難所の管理運営）
第7条　避難所の管理運営は、甲の責任において行うものとする。
2　避難所の管理運営について、乙は授業及び業務を妨げない範囲で甲に協力するものとする。

（費用の負担）
第8条　甲は、避難所の管理運営に係る費用を負担するものとする。ただし、施設使用料は免除するものとし、光熱水費の負担額については、乙と協議の上定めるものとする。

（施設・備品の破損時等の対応）
第9条　甲が乙の管理する施設を避難所として利用した場合の施設の破損等については、甲の責任で速やかに原状回復を行うものとする。

（避難時の事故等に係る責任）
第10条　乙は、地域住民が避難した際に発生した事故等に関する責任を一切負わないものとする。

（避難所解消への努力）
第11条　甲は、乙が早期に教育活動を再開できるよう配慮するとともに、当該避難所の早期解消に努めるものとする。

（避難所の閉鎖）
第12条　甲は、乙の管理する施設を避難所として閉鎖する際は、その施設を原状に復し、乙が指定する時間に確認を受けた後、乙に引き渡すものとする。

（避難所指定廃止等の報告）
第13条　甲は、乙が管理する施設の避難所としての指定を廃止する場合には、乙に対して報告するものとする。また、乙は、施設改修等により避難所としての利用が困難となる場合には、甲に対して報告するものとする。

（協定締結期間）
第14条　この協定の締結期間は、協定締結後1年間とし、甲、乙いずれかにより異議の申立てがない限り、自動更新されるものとする。

（協議）
第15条　この協定書に定めなき事項に疑義が生じた場合は、甲乙協議の上、定めるものとする。

甲と乙は、この協定を証するため、本書2通を作成し、それぞれ記名押印の上各1通を保有するものとする。

平成26年　9月　1日

（甲）対馬市厳原町国分1441
対馬市長　財部　能成

（乙）対馬市豊玉町仁位1331－2
長崎県立豊玉高等学校長　武本　数夫

7．長崎県立上対馬高等学校

避難所施設利用に関する協定書

対馬市長　財部能成（以下「甲」という。）と長崎県立上対馬高等学校長　西田哲也（以下「乙」という。）とは、災害時における避難所としての施設利用に関し、次のとおり協定を締結する。

（目的）
第1条　この協定書は、甲が乙の管理する施設の一部を、避難所として利用することについて必要な事項を定めることを目的とする。

（避難所として利用できる施設の範囲）
第2条　乙は、次に掲げる施設を避難所として甲の利用を認めるものとする。なお、詳細な利用範囲は別紙「施設利用計画図」のとおりとする。

施設名称	長崎県立上対馬高等学校
所在地	対馬市上対馬町大浦230
構造等	校舎　RC造　4階建て　5，202㎡ 屋内運動場　S造　2階建て　840㎡ 特別教室棟　R造　1階建て　398㎡
収容人数	704人(避難者の利用可能スペースを一人４㎡で計算)
避難所入口	正門

２　災害の規模等状況に応じては、別紙の利用範囲を甲乙協議の上、変更することができる。

（避難所に設置するもの）
第3条　甲は、避難所として利用するために次に掲げる工作物及び備品等を乙と協議の上、事前に設置することができる。なお、設置場所については別紙「施設利用計画図」に図示するものとする。

設置物	数量	設置場所
避難所指定標識	1基	正門

２　甲は、上記工作物及び備品等の設置にあたっては、本協定書により乙に対して行政財産目的外使用許可手続きを必要としないものとする。

（避難所の開設）
第4条　甲は、災害時において避難所として利用する必要が生じた場合、乙の指定した場所に開設することができる。
２　甲は、避難所として利用する場合、施設利用の安全性について調査した上で利用するものとする。

（開設の通知）
第5条　甲は、前条に基づき避難所を開設する際、事前に乙に対しその旨を文書又は口頭で通知するものとする。
２　甲は、避難所の開設に緊急を要するときは、前項の規定に係わらず、乙の承認した施設を避難所として開設することができるものとする。ただし、できるだけ早い時期に、甲は乙に対し開設した旨通知するものとする。
３　甲は、避難所を開設するにあたっては、本協定書により長崎県知事に対して行政財産目的外使用許可手続きを必要としないものとする。

（避難行動への協力）
第6条　乙は、避難者の施設利用にあたって、施設における出入口やルートの確保、開錠等甲へ協力するものとする。

（避難所の管理運営）
第7条　避難所の管理運営は、甲の責任において行うものとする。
2　避難所の管理運営について、乙は授業及び業務を妨げない範囲で甲に協力するものとする。

（費用の負担）
第8条　甲は、避難所の管理運営に係る費用を負担するものとする。ただし、施設使用料は免除するものとし、光熱水費の負担額については、乙と協議の上定めるものとする。

（施設・備品の破損時等の対応）
第9条　甲が乙の管理する施設を避難所として利用した場合の施設の破損等については、甲の責任で速やかに原状回復を行うものとする。

（避難時の事故等に係る責任）
第10条　乙は、地域住民が避難した際に発生した事故等に関する責任を一切負わないものとする。

（避難所解消への努力）
第11条　甲は、乙が早期に教育活動を再開できるよう配慮するとともに、当該避難所の早期解消に努めるものとする。

（避難所の閉鎖）
第12条　甲は、乙の管理する施設を避難所として閉鎖する際は、その施設を原状に復し、乙が指定する時間に確認を受けた後、乙に引き渡すものとする。

（避難所指定廃止等の報告）
第13条　甲は、乙が管理する施設の避難所としての指定を廃止する場合には、乙に対して報告するものとする。また、乙は、施設改修等により避難所としての利用が困難となる場合には、甲に対して報告するものとする。

（協定締結期間）
第14条　この協定の締結期間は、協定締結後1年間とし、甲、乙いずれかにより異議の申立てがない限り、自動更新されるものとする。

（協議）
第15条　この協定書に定めなき事項に疑義が生じた場合は、甲乙協議の上、定めるものとする。

甲と乙は、この協定を証するため、本書2通を作成し、それぞれ記名押印の上各1通を保有するものとする。

平成26年　9月　1日

（甲）対馬市厳原町国分1441
対馬市長　財部　能成

（乙）対馬市上対馬町大浦230
長崎県立上対馬高等学校長　西田　哲也

8．長崎県ＬＰガス協会対馬支部

災害時におけるLPガス供給に関する協定

対馬市（以下「甲」という。）と長崎県LPガス協会対馬支部（以下「乙」という。）とは、地震、風水害、その他の原因による大規模な災害が対馬市内で発生した場合（以下「災害時」という。）に、LPガスの円滑な供給を図るため、次のとおり協定を締結する。

（目的）

第1条　この協定は、災害時に、甲と乙が相互に協力し、被災した市民等に対して行うLPガスの供給に関する協力事項を定めることにより、迅速かつ的確な支援活動を遂行して市民生活の安定に寄与することを目的とする。

（定義）

第2条　この協定において「LPガス供給」とは、災害時における公共施設などの避難場所等に、LPガスを供給するため必要な器具類（燃焼器具、調整器、高・低圧ホース等）及び配管並びに容器等（以下「LPガス設備」という。）を運搬、設置及び点検してLPガスを供給することをいう。

（協力要請）

第3条　甲は、災害時において避難場所等へのLPガス供給を必要と認めるときは、乙に対し、LPガス供給について協力を要請することができる。

2　前項に規定する要請は、原則として文書（別紙1）によるものとする。ただし、緊急を要するときは、口頭で要請し、その後速やかに文書を送付するものとする。

3　要請の経路は、別表1のとおりとする。

（協力事項の発動）

第4条　この協定に定める協力事項は、原則として甲が対馬市災害対策本部を設置し、乙に対して要請を行ったときをもって発動する。

（協力実施）

第5条　乙は、前条の規定により甲から要請を受けたときは、速やかに適切なLPガス供給ができるよう積極的に協力するものとする。

（LPガス設備の運搬、設置及び点検）

第6条　LPガス設備の運搬、設置及び点検は、乙又は乙の指定するものが行うものとする。また、乙は必要に応じて甲に対して設置及び点検についての協力を求めることができるものとする。

（設置の確認等）

第7条　乙は、甲が指定した場所において、LPガス設備の設置・点検が終了したときは、速やかに文書（別紙2）により甲へ報告するものとする。

2　甲は設置場所に職員を派遣し、LPガス設備の設置及び点検結果を確認する。ただし、甲が設置場所に職員を派遣できない場合は、甲が指定する者が確認するものとする。

（費用等の負担）

第8条　第6条の規定によるLPガス供給に要する費用の負担区分は、原則として別表2のとおりとする。

2　前項の規定により甲が負担すべき費用の価格は、平常時の適正な価格を基準として甲、乙協議のうえ決定するものとする。

（協議事項）
第9条　この協定に定めのない事項及びこの協定の実施について疑義が生じたときは、その都度、甲、乙協議のうえ決定するものとする。

（有効期間）
第10条 この協定は、協定締結の日から効力を発し、甲乙いずれかからのこの協定を終了する旨の申し出がない限り持続するものとする。

この協定を証するため本協定書2通を作成し、甲乙記名押印の上、各自1通を保有する。

平成26年10月24日

甲　　対馬市厳原町国分1441番地
対 馬 市 長
財 部　能 成

乙　　対馬市厳原町東里352番地4
長崎県LPガス協会対馬支部長
小 野　　透

9．日本郵政株式会社九州支部

（９）災害発生時における対馬市と対馬市内郵便局の協力に関する協定

長崎県対馬市(以下「甲」という。)と対馬市内郵便局(以下「乙」という。)は、対馬市内に発生した災害時において、甲及び乙が相互に協力し、必要な対応を円滑に遂行するために次のとおり協定する。

(定義)

第１条　この協定において、「災害」とは、災害対策基本法(昭和３６年法律第２２３号)第２条第１号に定める被害をいう。

(協力要請)

第２条　甲及び乙は、対馬市内に災害が発生し、次の事項について必要が生じた場合は、相互に協力を要請することができる。

(1) 緊急車両等としての車両の提供
（車両を所有する場合に限る。ただし、郵便配達用車両は除く。）

(2) 甲又は乙が収集した被災者の避難所開設状況及び被災者の同意の上で作成した避難先リスト等の情報の相互提供

(3) 郵便局ネットワークを活用した広報活動

(4) 災害救助法（昭和２２年法律第１１８号）適用時における郵便業務に係る災害特別事務取扱及び援護対策

ア　災害地の被災者に対する郵便葉書等の無償交付

イ　被災者が差し出す郵便物の料金免除

ウ　被災地宛て救助用郵便物等の料金免除

エ　被災地宛て寄付金を内容とする郵便物の料金免除

(5) 乙が郵便物の配達等の業務中に発見した道路等の損傷状況の甲への情報提供

(6) 避難所における臨時の郵便差出箱の設置及び郵便局社員による郵便物の取集・交付等並びにこれらを確実に行うための必要な事項(注)

(7) 株式会社ゆうちょ銀行の非常払及び株式会社かんぽ生命保険の非常取扱い

(8) 前各号に掲げるもののほか、要請のあったもののうち協力できる事項

(注) 避難者情報確認シート（避難先届）又は転居届の配布・回収を含む。

(協力の実施)

第３条　甲及び乙は、前条の規定により要請を受けたときは、その緊急性に鑑み、業務に支障のない範囲内において協力するものとする。

(経費の負担)

第４条　第２条に規定する協力要請に対して、協力した者が要した経費については、法令その他に別段の定めがあるものを除くほか、適正な方法により算出した金額を、要請した者が負担する。

２　前項の規定により、負担すべき金額は、適正な方法により算出するものとし、甲乙協議の上、決定するものとする。

（災害情報連絡体制の整備）

第５条　甲及び乙は、安否情報等の連絡体制を整備するため、その方策について協議するものとする。

（情報の交換）

第６条　甲及び乙は、相互の防災計画の状況、協力要請事項に関し、必要に応じて情報交換を行う。

（連絡責任者）

第７条　この協定に関する連絡責任者は、それぞれ次のとおりとする。

甲　対馬市災害対策本部　情報統括班長

乙　日本郵便株式会社　　厳原郵便局長

（協議）

第８条　この協定に定めのない事項及びこの協定に関し疑義が生じた場合は、両者で協議し決定する。

（有効期間）

第９条　この協定の有効期間は、２０１５年７月１５日から２０１６年３月３１日までとする。ただし、甲又は乙から書面による解約の申し出がないときは、有効期間最終日から起算し、さらに翌年度も効力を有するものとし、以降も同様とする。

この協定の締結を証するため、本書２通を作成し、甲乙双方が押印の上、各自１通を保有する。

２０１５年７月１５日

甲　住所　長崎県対馬市厳原町国分１４４１番地
対馬市長　　財　部　能　成　　印

乙　住所
対馬市内郵便局（別表のとおり）
日本郵便株式会社　　九州支社長　　龍　芳成　　印

10．西日本電信電話株式会社

特設公衆電話の設置及び利用・管理等に関する協定書

対馬市（以下「甲」という。）と西日本電信電話株式会社（以下「乙」という。）は、大規模災害等（台風等による避難所開設含む）が発生した際に乙の提供する非常用電話（以下「特設公衆電話」という。）の設置及び利用・管理等に関し、次のとおり協定書を締結する。

（目的）
第1条　本協定は、災害の発生時において、甲乙協力の下、被災者等の通信の確保を目的とする。

（用語の定義）
第2条　本協定に規定する「災害の発生」とは、強度の地震等の発生により都道府県が災害救助法を適用する地域において、広域停電が発生していること、または同様の事象の発生により社会の混乱が発生していることをいう。
2　本協定に規定する「特設公衆電話」とは、甲乙協議のうえ定めた設置場所に電気通信回線及び電話機接続端子を施設し、災害の発生時に電話機を接続することで被災者又は帰宅困難者等へ通信の提供を可能とするものをいう。

（通信機器の管理）
第3条　甲は、本協定にもとづき、災害発生時に即座に利用が可能な状態となるよう電話機を適切な場所に保管の上、管理することとする。

（屋内設備の管理及び破損）
第4条　甲は、特設公衆電話の配備に必要な設備（電話機、及び端子盤、配管引込柱等）を設置し、乙が設置する屋内配線（モジュラージャックを含む。以下同じ。）とともに、災害発生時に即座に利用が可能な状態となるよう維持に努めることとする。
2　屋内配線が甲の故意または重過失により破損した場合は、甲は乙に速やかに書面をもって報告することとする。なお、乙に対する修復に係る費用の支払については、原則、甲が負担するものとする。

（特設公衆電話の設置）
第5条　特設公衆電話の設置に係る電気通信回線数については、甲乙協議の上、乙が決定することとし、設置場所等の必要な情報は甲乙互いに保管するものとする。
　なお、保管にあたっては、甲乙互いに情報管理責任者を任命し、その氏名を別紙1に定める様式をもって相互に通知することとする。

（特設公衆電話の移転、廃止等）
第6条　甲は、特設公衆電話の設置された場所の閉鎖、移転等の発生が明らかになった場合は、速やかにその旨を乙に書面をもって報告しなければならない。
　また、新たな設置場所を設ける場合は、甲は乙に対し報告するものとする。

（定期試験の実施）
第7条　甲及び乙は、年に1回を目安として、災害発生時に特設公衆電話が速やかに設置できるよう、別紙2に定める接続試験を実施することに努めるものとする。

（故障発見時の扱い）
第8条　甲及び乙は、特設公衆電話を設置する電気通信回線について何らかの異常を発見した場合は、速やかに相互に確認しあい、故障回復に向け協力するものとする。

（特設公衆電話の開設）
第9条　特設公衆電話の利用の開始については乙が決定するものとし、甲は特設公衆電話を速やかに設置し、被災者もしくは帰宅困難者等の通信確保に努めるものとする。ただし、設置場所の存在する地域において大規模災害が発生し、甲と乙で連絡が取れない場合は、甲の判断により、利用を開始することができるものとし、甲は乙に対し開始した場所の連絡を行うこととする。

（特設公衆電話の利用）
第10条　甲は、特設公衆電話を開設した場合、利用者の適切な利用が行われるよう、可能な限り利用者の誘導に努めるものとする。

（特設公衆電話の利用の終了）
第11条　特設公衆電話の利用の終了については、甲乙協議のうえ乙が決定するものとし、甲は特設公衆電話を速やかに撤去するものとする。ただし、乙が利用終了を通知する前に、避難所を閉鎖した場合においては、甲は速やかに特設公衆電話を撤去し、後日、甲は乙に対し、開始した場所の連絡を行うこととする。

（設置場所の公開）
第12条　乙は、災害時の通信確保のために、特設公衆電話の設置場所について甲と合意した場合、乙のホームページ上で公開するものとする。

（目的外利用の禁止）
第13条　甲は、第７条に規定する定期試験及び第９条に規定する開設を除き、特設公衆電話の利用を禁止するものとする。
２　乙は特設公衆電話の利用状況について、定期的に検査することとする。
３　甲は、乙より目的外利用の実績の報告があった場合は、速やかに当該利用が発生しないよう措置を講じ、その旨を乙に報告するものとする。
４　前項の措置にかかわらず、甲の目的外利用が継続する場合は、抜本的な措置を甲乙協議のうえ講ずるものとする。この場合において、特設公衆電話の撤去を行うこととなった場合は、撤去に関する工事費用等及び甲が目的外利用により発生した分の利用料は、甲が負担するものとする。

（協議事項）
第14条　本協定書に定めのない事項又は本協定書の解釈に疑義が生じた場合は、甲乙誠意をもって協議のうえ定めるものとする。

本協定書を証するため、本書2通を作成し、甲乙記名押印のうえ，各自がその1通を保有する。
本協定書の甲乙代表者に変更が発生した場合は、甲乙合意のうえ、別紙3に定める様式をもって通知するものとし、本締結は継続とする。

平成28年10月20日

甲　長崎県対馬市厳原町国分1441番地
対馬市長
比　田　勝　尚　喜　　印

乙　福岡県福岡市博多区博多駅東3丁目2番28号
西日本電信電話株式会社
取締役　福岡支店長
上　原　　一　郎　　印

11．対馬地区生コンクリート協同組合

災害時における消防用水等に関する協定書

対馬市長（以下「甲」という。）と対馬地区生コンクリート協同組合（以下「乙」という。）は、災害対策基本法（昭和36年法律第223号）第2条第1号に規定する災害が発生し、又は発生するおそれがある場合（以下「災害時」という。）に必要な生活用水（飲料水を除く。）及び消防用水（以下「消防用水等」という。）の供給に関し、次のとおり協定を締結する。

（目　的）
第1条　この協定は、甲の行政区域内の災害時において、甲が乙に対して消防用水等の供給を要請する際に必要な事項を定めるものとする。

（協力要請）
第2条　甲は、災害時において、乙に対し、消防用水等の供給について協力を要請（以下「要請業務」という。）することができる。
2　乙は、要請業務があったときは、特別な事由がある場合を除き、直ちに甲の指示による消防用水等の供給（以下「供給」という。）を行うものとする。

（報告）
第3条　乙は、甲の要請業務に応じ、その供給が完了した時は、速やかに文書（様式1及び様式2）により甲へ報告するものとする。

（費用の負担）
第4条　第2条に規定による供給に要した費用は甲が負担する。なお、負担額については、平常時の適正な価格を基準として甲乙協議の上、決定するのもとする。

（損害の負担）
第5条　この協定に基づく供給により、第三者に損害が生じたときは、甲乙協議の上、その処理解決に当たるものとする。

（訓練の実施）
第6条　乙は、この協定に基づく供給を円滑に実施するため、甲が実施する訓練等に積極的に参加するものとする。

（連絡責任者）
第7条　この協定に関する連絡責任者は、それぞれ次のとおりとする。
甲　対馬市消防本部警防課長
乙　対馬地区生コンクリート協同組合事務局長

（協議）
第8条　この協定に定めのない事項及びこの協定に疑義が生じたときは、その都度、甲乙協議の上、定めるものとする。

（有効期限）
第9条　この協定は、締結の日から効力を生じるものとし、甲乙いずれかが文書をもってこの協定の終了を申し出ない限り、その効力は継続するのもとする。

この協定を証するため、本協定書を2通作成し、甲、乙が記名捺印の上、各自その1通を保有する。

平成30年7月27日

甲　（住所）長崎県対馬市厳原町国分1441番地
（役職）対馬市長

（氏名）　比 田 勝 尚 喜

乙　（住所）長崎県対馬市厳原町東里238番地1
（役職）対馬地区生コンクリート協同組合代表理事

（氏名）　小 宮　量 浩

12．長崎県石油商業組合対馬支部

災害時における石油類燃料の供給に関する協定書

対馬市（以下「甲」という。）と、長崎県石油商業組合対馬支部（以下「乙」という。）は、対馬市内で地震、風水害等による大規模災害が発生した場合（以下「災害時」という。）における支援に関し、次のとおり協定を締結する。

（目的）
第1条　この協定は、甲が乙に対して災害時における燃料の優先供給の協力を求めるときに必要な事項を定めることを目的とする。

（協力の要請）
第2条　甲は災害時において、消防車、救急車などの緊急車両、救援活動に従事する車両及び避難所等で燃料を必要とする場合、乙に対して、優先的な供給やその運搬について協力を要請することができる。
2　前項の規定による要請は、燃料供給要請書（様式第1号）により行うものとする。ただし、緊急を要する場合は、口頭で要請し、その後速やかに提出するものとする。

（協力の実施）
第3条　乙は、前条第1項の規定による要請を受けたときは、燃料を優先的に供給するものとする。

（引き渡し）
第4条　燃料の引き渡しは、原則として、甲が指定する場所とする。
2　当該引き渡し場所までの運搬は、原則として、乙が行うものとする。
3　甲は、当該引き渡し場所に職員を派遣し、納品を確認の上、引き渡しを受けるものとする。

（報告）
第5条　乙は、甲の要請により前条に掲げる業務を実施したときは、速やかに燃料供給完了報告書（様式第2号）により甲に報告するものとする。

（費用の負担）
第6条　第3条の規定により、乙が供給した燃料の対価については、甲が負担するものとする。
2　前項に規定する費用は、災害発生直前における適正価格を基準として、甲乙協議の上、決定するものとする。

（費用の支払い）
第7条　前条の規定する費用は、乙からの請求により甲が支払うものとし、甲は、請求があったときは、その内容を確認し速やかに支払うものとする。

（情報交換）
第8条　甲乙は、平常時から相互の連絡体制及び燃料の供給等について情報交換を行い、災害時に備えるものとする。

（協議事項）
第9条　この協定に定めのない事項又は疑義の生じたときは、必要に応じて、甲乙協議の上、別途定めるものとする。

（有効期間）
第10条　この協定は、協定締結の日からその効力を有するものとし、甲又は乙のいずれかが文書をもって協定解除の申し出がない限り、その効力が継続するものとする。

この協定の締結を証するため、本書2通を作成し、甲乙記名押印の上、各1通を保有する。

平成31年2月15日

甲　対馬市厳原町国分1441番地
対馬市長　　比田勝　尚喜

乙　対馬市厳原町久田道1571番地
長崎県石油商業組合対馬支部
支 部 長　　桐谷　茂喜

13. 対馬市老人施設協議会

（１３）災害時における福祉避難所の設置運営に関する協定書

対馬市（以下「甲」という。）と対馬市老人福祉施設協議会（以下「乙」という。）は、福祉避難所の設置及び管理運営に係る協力について、次のとおり協定を締結する。

（趣旨）

第１条　この協定は、災害救助法が適用された場合、又は同等規模の災害が発生した場合、乙に加入する施設について、甲が福祉避難所として開設することに関し必要な事項を定めるものとする。

（福祉避難所）

第２条　福祉避難所とは、災害発生時において、高齢者、障がい者等の避難所生活に特別の配慮を要するもの（以下「福祉避難所対象者」という。）のために開設する避難所をいう。

２　福祉避難所の業務内容は、福祉避難所の設置及び管理運営並びに受け入れた福祉避難所対象者に対する日常生活上の支援（相談等を含む。）とする。

（指定施設）

第３条　福祉避難所として指定する施設（以下「指定施設」という。）は、別表の福祉避難所指定施設一覧に掲げる施設とする。

（協力の要請）

第４条　甲は、指定施設に福祉避難所を開設する必要があると判断した時は、その設置及び管理運営に係る事項について、乙及び指定施設に協力を要請できるものとする。この場合において、乙及び指定施設はできる限りこれを受け入れるよう努めるものとする。

２　指定施設は、福祉避難所の介助員等に不足を生じると判断した時は、速やかに甲に連絡しなければならない。この場合において、甲は、乙及び他の指定施設に対し協力要請を行い、乙及び他の指定施設は当該協力要請に応えるよう努めるものとする。

（福祉避難所対象者の受入等）

第５条　指定施設は、前条の規定による甲の要請を受け入れることが可能と判断したときは、速やかに福祉避難所対象者の受入体制を整え、受け入れることができる福祉避難所対象者の人数等を「福祉避難所の設置及び運営に要する費用に関する報告書」（様式第１号）により甲に報告するものとする。

２　甲は、前項の報告を受けた場合は、福祉避難所に避難させる福祉避難所対象者を特定し、これを乙及び指定施設に「福祉避難所対象者通知書」（様式第

２号）により通知するものとする。
３　福祉避難所に受け入れた福祉避難所対象者の状況報告、必要な処遇の協議等は、甲及び指定施設が連携して行うものとする。ただし、緊急の場合においては、この限りではない。
４　福祉避難所への福祉避難所対象者の移送については、原則として当該福祉避難所対象者を介助する者が行う。この場合において、指定施設は可能な範囲で協力を行うものとする。
５　福祉避難所対象者を介助する者については、当該福祉避難所対象者とともに福祉避難所に避難させることができるものとする。

（開設期間等）
第６条　福祉避難所の開設期間は、災害発生の日から原則７日以内とする。ただし、特段の事情のあるときは、甲、乙及び当該指定施設で協議のうえ、必要最小限の期間を延長することができるものとする。

（必要な物資の調達）
第７条　甲は、避難した福祉避難所対象者に係る必要な物資調達に努めるものとし、その内容については、別に協定を締結するものとする。
２　指定施設は、前項に定める物資の調達について、甲と連携のうえ、可能な範囲で協力するものとする。

（費用の負担）
第８条　甲は、指定施設に対し、福祉避難所の設置及び管理運営に係る経費について、次に掲げるものについて支払いをするものとする。
(1) 介助員等に要した人件費（夜勤、宿直等に要する費用を含む。）
(2) 福祉避難所対象者に要した食費
(3) その他福祉避難所対象者に要するオムツ代等の当該指定施設が直接支払いを行ったものに要した費用
２　指定施設は前項の経費について、「福祉避難所の設置場所及び設置運営に要した費用の請求書」（様式第３号）により請求するものとする。

（個人情報の保護）
第９条　乙及び当該指定施設は、福祉避難所の設置運営に当たり業務上知り得た福祉避難所対象者又はその家族等の固有の情報を漏らしてはならない。
２　前項に規定する個人情報の取扱については、別記の「個人情報取扱特記事項」を遵守しなければならない。

（権利義務の譲渡等の制限）
第１０条　乙及び当該指定施設は、この協定により生ずる権利又は義務を第三者に譲渡し、若しくは継承させ、又はその権利を担保に供してはならない。

（関係書類の保管）
第１１条　乙は、この協定に関する書類等を事業所に整備するほか、事業実施後５年間はこれを保管しなければならない。

（協定締結期間）
第１２条　この協定の締結期間は協定締結後１年間とし、甲、乙いずれかより異議の申立てがない限り、毎年度自動更新されるものとする。

（疑義の解決）
第１３条　この協定に定めのない事項及びこの協定に関して疑義が生じたときは、甲乙協議のうえ、解決に努めるものとする。

この協定の締結を証するため、本書２通を作成し、甲乙記名押印のうえ各自１通を保有する。

令和元年５月２９日

甲　対馬市厳原町国分１４４１番地
　　対馬市長　　比田勝　尚喜

乙　対馬市峰町三根３６番地１
　　対馬市老人福祉施設協議会
　　会　長　　阿比留　志郎

14．対馬市老人施設協議会

災害時における物資供給及び貸与に関する協定書

対馬市（以下「甲」という。）と対馬市老人福祉施設協議会（以下「乙」という。）は、「災害発生時における福祉避難所の設置運営に関する協定書」第7条の通り、災害時における物資の供給及び貸与に関し、次のとおり協定を締結する。

（趣旨）
第1条　この協定は、地震、風水害その他の災害が発生し、又は発生するおそれがある場合（以下「災害時」という。）において、甲が乙と協力して、物資を迅速かつ円滑に避難所（福祉避難所を含む。）へ供給するために必要な事項を定めるものとする。

（協定事項の発効）
第2条　この協定に定める災害時の協力事項は、原則として甲が災害対策本部を設置し、乙に対して要請を行ったときをもって発効する。

（供給等の協力要請）
第3条　甲は、災害時において物資を調達する必要があると認めるときは、乙に調達が可能な物資の供給及び貸与を要請することができる。

（調達物資の範囲）
第4条　甲が、乙に供給及び貸与を要請する物資の範囲は、次に掲げるもののうち、乙が調達可能な物資とする。
(1)別表に掲げる物資
(2)その他甲が指定する物資

（要請の方法）
第5条　第3条の要請は、調達する物資名、数量、規格、引渡場所等を記載した文書をもって行うものとする。ただし、文書をもって要請する暇がないときは、電話等で要請し、その後速やかに文書を交付するものとする。

（物資の供給等の協力）
第6条　乙は、前条の規定により甲から要請を受けたときは、物資の優先供給及び優先貸与に努めるものとする。

（納入等）
第7条　物資の納入場所は、甲が指定する避難所又は福祉避難所とし、その指定地までの運搬は、原則として乙が行うものとする。ただし、乙が自ら運搬することができないときは、甲が定める運送手段により運搬するものとする。
2　甲は、乙が前項の規定により物資を運搬する車両を優先車両として通行できるよう配慮するものとする。

（費用の負担）
第8条　第6条の規定により、乙が供給及び貸与した物資の代金及び乙が行った運搬等の経費は、甲が負担するものとする。
2　前項に規定する費用は、災害発生直前における小売価格を基準とし、甲と乙が協議の上速やかに決定する。

（費用の支払い）
第9条　物資の供給及び貸与に要した費用は、乙の請求により、甲が支払うものとする。
2　甲は、前項の請求があったときは、その内容を確認し、速やかに費用を乙に支払うものとする。

（情報交換）
第10条　甲と乙は、平常時から相互の連絡体制及び物資の供給等についての情報交換を行い、災害時に備えるものとする。

（協定締結期間）
第11条　この協定の締結期間は協定締結後1年間とし、甲乙いずれかより異議の申し立てがない限り、毎年自動更新されるものとする。

（疑義の解決）
第12条　この協定に定める事項その他業務上の必要な事項について疑義が生じた場合は、甲乙丙協議の上、解決に努めるものとする。

この協定の締結を証するため、本書2通を作成し、甲乙記名押印のうえ各自1通を保有するものとする。

令和元年5月29日

甲　対馬市厳原町国分1441番地
対馬市長　　比田勝　尚喜

乙　対馬市峰町三根36番地1
対馬市老人福祉施設協議会
会　長　　阿比留　志郎

15．岡山県総社市

総社市・対馬市災害時相互応援協定

総社市と対馬市とは、地震等の大規模な災害（以下「災害」という。）時において、被害を受けた市の応急対策及び復旧活動が円滑に遂行されるよう、相互の応援体制に関し、次のとおり協定を締結する。

（協定の趣旨）

第1条　この協定は、総社市又は対馬市のいずれかの区域内で災害が発生し、被災者支援等の応急措置の実施が十分にできない場合における、相互の救援資機材の援助及び被災者支援について、必要な事項を定めるものとする。

（応援の種類）

第2条　この協定に基づき実施する応援の種類は、次のとおりとする。ただし、応援は、総社市又は対馬市の過剰な負担にならない範囲内におけるものとする。

（1）　被災者の支援に必要な物資及び機材の提供

（2）　食糧・飲料水その他生活必需品などの物資及びそれらを提供するために必要な資機材の提供

（3）　被災者を一時収容するために必要な施設の提供

（4）　この協定に基づき実施する応急に必要な職員の派遣

（5）　前各号に掲げるもののほか、特に要請のあった事項

（応援の要請手続）

第3条　応援を要請する場合には、次に掲げる事項を明らかにして、電話等により連絡するとともに、速やかに文書により通知するものとする。

（1）　被害の状況

（2）　前条第1号から第3号までに掲げる応援に要する品目、規格、数量等

（3）　前条第4号に掲げる応援に要する職員の職種、人数等

（4）　応援を受ける場所及び集結場所

（5）　応援を受ける期間

（6）　前各号に掲げるもののほか、必要な事項

（応援の実施）

第4条　総社市又は対馬市は、応援の要請を受けた場合は、直ちに必要な応援を可能な範囲で実施するものとする。

2　総社市又は対馬市は、応援の要請がない場合であっても、収集した情報等から緊急に応援出動することが必要であると認められるときは、自主的な判断に基づき必要な応援を実施するものとする。

（連絡窓口）

第5条　総社市又は対馬市は、必要な情報等を相互に提供することにより応援の円滑な運営を図るため、あらかじめ連絡担当部局を定めるものとする。

（指揮権）

第6条　応援を行う市の職員が応援に従事するときは、応援を受ける市の災害対策本部長の指揮に従い行動するものとする。

（応援経費の負担）

第7条　応援に要する経費の負担は、法令その他特別に定めがあるものを除くほか、原則として応援を受ける市の負担とする。

2　前項の規定によりがたいときは、その都度両市協議して定めるものとする。

（災害補償等）

第8条　応援に派遣した職員がその業務により負傷、疾病又は死亡した場合における公務災害補償については、応援を行う市が負担するものとする。ただし、応援を受ける市において応急治療する場合の治療費は、応援を受ける市が負担するものとする。

2　応援に派遣した職員が、応援を遂行中に第三者に損害を与えた場合は、その損害が応援を受ける市への往復途中において生じたものを除き、応援を受ける市がその賠償の責務を負うものとする。

（協定の期間）

第9条　この協定の有効期間は、協定締結の日から1年間とする。ただし、期間満了の3か月前までに、両市いずれからも何ら意思表示がないときは、期間満了の翌日からさらに1年間この協定は更新されたものとみなす。その後においてもまた同様とする。

（その他）

第10条　この協定の実施に関し必要な事項又はこの協定に定めのない事項については、両市協議の上、定めるものとする。

この協定の締結を証するため、本協定書2通を作成し、両市記名押印の上、各1通を保有するものとする。

令和元年6月23日

岡山県総社市中央一丁目1番1号
総社市
市長　片岡　聡一

長崎県対馬市厳原町国分1441番地
対馬市
市長　比田勝　尚喜

16．対馬市歯科医師会

災害時の歯科医療救護に関する協定

対馬市（以下「甲」という。）と対馬市歯科医師会（以下「乙」という。）は、災害時における歯科医療救護活動について、次のとおり協定を締結する。

（総則）

第1条　この協定は、対馬市地域防災計画（以下「防災計画」という。）に基づき甲が行う歯科医療救護活動（以下「救護活動」という。）について、乙に協力を求めることに関し必要な事項を定めるものとする。

（歯科医療救護計画）

第2条　乙は、災害時に救護活動を円滑に実施するため、予め歯科医療救護計画を作成し、これを甲に提出するものとする。その内容を変更したときも同様とする。

2　前項の歯科医療救護計画は、次の各号に掲げる事項について定めるものとする。

（1）歯科医療救護班（以下「救護班」という。）の編成計画

（2）救護班の活動計画

（3）関係機関との通信連絡網

（4）指揮系統

（5）訓練計画

（6）その他必要な事項

（救護班の派遣）

第3条　甲は、防災計画に基づき、救護活動を実施する必要が生じた場合は、乙に対し、歯科医療救護班派遣要請書（様式第1号）により活動場所、活動期間、その他必要な事項を示し、派遣を要請するものとする。ただし、緊急やむを得ない事情による場合は口頭でその要請を行うものとし、当該派遣要請書は事後において速やかに提出するものとする。

2　乙は、前項の規定により甲から要請を受けた場合は、第2条に定める歯科医療救護計画に基づき、直ちに救護班を派遣するものとする。

3　緊急やむを得ない事情により、甲の要請を受けるいとまのない場合には、乙は自らの判断により救護班を派遣することができるものとする。

4　乙は、前項の規定により救護班を派遣したときは、速やかにその旨を甲に報告し、その承認を得るものとする。

（救護班員の身分）

第4条　前条の規定により救護活動等に従事する救護班員は、災害対策基本法（昭和36年法律第223号。以下「法」という。）第65条第1項の規定による応急措置の業務に従事する者（以下「応急措置従事者」という。）とする。

（救護班の業務）

第5条　乙が派遣する救護班は、甲が指定する避難場所、避難所等に設置する救護所において救護活動を行うことを原則とする。

2　救護班の業務は、次のとおりとする。

（1）歯科医療を要する傷病者に対する応急処置

（2）前号の傷病者の歯科医療機関への転送の要否及び転送順位の決定

（3）その他状況に応じた処置

（救護班の輸送）

第6条　甲は、通常の交通手段の確保が困難な場合は、救護班の輸送について必要な措置をとるものとする。

（医薬品等の供給）

第7条　乙が派遣する救護班が使用する医薬品、衛生材料等は、原則として当該救護班が携行するものとし、甲においても確保に努めるものとする。

（医療費）

第8条　救護所における歯科医療費は、無料とする。

（派遣費用負担）

第9条　甲の要請に基づき、乙が派遣した救護班の派遣に要する費用は、次の各号により甲が負担するものとする。

（1）第3条に規定する救護班の活動に従事した者に対する日当は、長崎県災害救助法施行細則（昭和35年6月15日長崎県規則第42号）で定める額に相当する額とする。ただし、歯科助手等については、対馬市職員の給与に関する条例（平成16年3月1日条例第47号）による行政職給料表1級2号に当たる者の1日当たりの給与相当額（100円未満切り捨て）とする。

（2）救護班の派遣に係る旅費は、対馬市職員の旅費に関する条例（平成16年3月1日条例第50号）に準じて算定した額とする。

（3）救護班が携行した医薬品、衛生材料を使用した場合は、使用した医薬品等の実費とする。

（救護活動の報告）

第10条　乙は、救護班を派遣したときは、救護活動終了後速やかに歯科医療救護班活動報告書（様式第2号）、歯科医療救護班員名簿（様式第3号）及び医薬品、衛生材料等使用報告書（様式第4号）を取りまとめ、甲に報告するものとする。

（派遣費用の請求）

第11条　乙は、第9条の定めによる派遣費用を請求するときは、費用弁償等請求書（様式第5号）に必要な書類を添えて、甲に請求するものとする。

（損害補償）

第12条　第3条の規定による要請に基づき救護活動に従事した救護班員がそのため死亡し、負傷し、若しくは疾病にかかり、又は障害の状態となったときは、その者又はその者の遺族若しくは被扶養者がこれらの原因によって受ける損害について、法第84条第1項の規定による応急措置従事者に対する損害補償として甲が補償を行うものとする。

2　前項の補償は、長崎県市町村総合事務組合が行う消防団員等公務災害補償等事業により行う。

（負傷者等の報告）

第13条　乙は、第5条の規定に基づく救護活動において、救護班員が負傷し、疾病にかかり、又は死亡したときは、事故報告書（様式第6号）により、速やかに甲に報告するものとする。

（有効期間）

第14条　この協定の有効期間は、協定締結の日から令和2年3月31日までとする。ただし、この協定の有効期間が満了する1カ月前までに、甲又は乙から何ら意思表示がないときは、期間満了の日から1年間延長するものとし、以後も同様とする。

（協議）

第15条　この協定に定めのない事項及びこの協定に関し疑義を生じた事項については、その都度甲乙協議のうえ定める。

この協定を証するため、本書2通を作成し、甲乙記名押印のうえ、各自その1通を所持する。

令和元年7月４日

甲　対馬市厳原町国分1441番地
対馬市長　比田勝　尚喜

乙　対馬市厳原町今屋敷658番地1 あびるひろき歯科医院内
対馬市歯科医師会
会　長　竹村　正士

17. 水産土木建設技術センター

漁港等の施設の災害復旧支援に関する協定

対馬市（以下「甲」という。）と一般社団法人水産土木建設技術センター（以下「乙」という。）は、甲の所管する漁港等の施設について災害が発生した場合において、乙が行う災害復旧のために必要な業務（以下「災害復旧支援」という。）に関し、次のとおり協定を締結する。

（目　的）
第1条　この協定は、乙が行う災害復旧支援に関して基本的な事項を定め、災害復旧支援の円滑な実施により、被災した漁港等の施設の迅速な復旧を図ることを目的とする。

（対　象）
第2条　この協定の対象となる災害は、高潮、波浪、地震、津波その他異常な天然現象により生ずる災害とする。
2　この協定の対象となる漁港等の施設とは、甲の所管する漁港、漁場、漁村、海岸等の施設をいう。

（災害復旧支援の内容）
第3条　この協定により乙が行う災害復旧支援は、次に掲げるものとする。
（1）災害の状況を確認するために行う現地調査業務
（2）災害報告に必要な資料の作成業務
（3）災害査定に必要な設計図書その他の関係資料の作成（作成のために行う現地調査を含む。）及び災害査定への対応業務
（4）前3号に掲げる災害復旧支援に附帯する業務
（5）その他甲が要請する災害復旧支援業務

（災害復旧支援の要請）
第4条　甲は第2条の災害が発生し乙に災害復旧支援を要請する場合には、別途定める様式により要請するものとする。
　ただし、文書をもって要請することが困難な場合は電話等で要請し、その後、速やかに文書を送付するものとする。

（災害復旧支援の実施）
第5条　乙は、甲から前条の要請があったときは、可能な範囲で、第3条に規定する災害支援を行うものとする。

（災害復旧支援の完了の報告）
第6条　乙は、前条の規定による災害復旧支援を完了したときは、甲に対し速やかに別途定める様式により報告するものとする。

（契約の締結及び費用の支払い）
第7条　甲は、乙から前条の報告があったときは、乙と災害復旧支援に係る委託契約を締結し、費用を支払うものとする。
　なお、当該費用の額は甲の積算基準又は乙の見積もりにより甲が算出するものとする。

（協定の廃止）
第8条　甲又は乙においてこの協定を継続できない事情が生じたときは、甲乙協議の上この協定を廃止することができるものとする。

（協定の有効期間）
第9条　この協定の有効期間は、協定を締結した日から廃止する日までの期間とする。

（その他）
第10条　この協定に定めのない事項及び疑義を生じた事項については、甲乙協議の上定める。

この協定を証するため、本書2通を作成し、甲乙それぞれ記名押印のうえ、各々1通を保有する。

令和2年11月24日

甲　長崎県対馬市厳原町国分1441番地

対馬市長　比田勝　尚喜

乙　東京都中央区築地2丁目14番5号

一般社団法人水産土木建設技術センター

理 事 長　吉塚　靖浩

18. 九州電力送配電株式会社対馬配電事業所

対馬市災害復旧に関する協定書

対馬市（以下「甲」という)と九州電力送配電株式会社　対馬配電事業所(以下「乙」という)は、災害復旧に関して次のとおり協定を締結する。

1　目　的

甲と乙は、台風、風雪、洪水、地震、津波等による非常災害発生時には、被害情報の収集・提供等、情報連絡を密にするとともに、ライフラインの早期復旧を目的とした倒木等の道路啓開作業など、双方が緊密な連携を保ち、対応にあたるものとする。

2　連絡体制

甲と乙の連絡体制は、別紙のとおり定める。

3　提供する情報

	対馬市　→　九電送配	九電送配　→　対馬市
台風襲来前	・道路状況(交通規制他)	・復旧人員の事前配置
台風通過中	・道路状況(通行止め等)	・停電状況
台風通過後 地震発生後	・道路状況(崖崩れ、道路決壊等) ・家屋等被害状況(浸水、倒壊他) ・電柱倒壊、電線断線等電力設備の被害状況 〔現場員、パトロール者等で判る範囲とする〕	・停電状況 ・被害状況（倒木等による復旧支障箇所） ・復旧体制 ・復旧状況
復旧時	・道路状況(通行止め及び道路啓開計画に関する情報)	・停電状況(適宜) ・被害状況 ・復旧見込み

〈注〉情報連絡は電子メール、電話又はファックスにより行う

4　災害発生時における復旧応援者用の施設借用

乙の被害が甚大な場合、電力復旧に必要な応援者受入れのため、乙は甲に対して下記事項について協力を依頼することができる。

(1) 駐車場および宿泊箇所としての施設の借用

a　乙は復旧応援者の待機および宿泊箇所として一般宿泊施設を確保するが、大規模災害で多くの車両、復旧要員を動員した場合は、甲に対し施設の借用を依頼することができる。

b　上記施設が何らかの事情により使用不能の場合は、乙は甲に対し他の適用可能な施設の借用を依頼することができる。

(2) 復旧資機材置場の借用

乙は復旧資機材置場として乙の敷地を使用するが、大規模災害で多くの復旧資機材確保が必要な場合は、甲に対し敷地の借用を依頼することができる。

(3) 復旧人員および資材運搬の確保

大規模災害により乙が設備被害状況の確認や復旧作業のためにヘリコプターを使用する場合、乙はヘリコプター発着場として甲に対し施設の使用を依頼することができる。

5　道路啓開

(1) 倒木時の道路啓開

・甲が管轄する道路において、倒木等により乙の復旧に支障が生じる場合、乙は甲へ速やかに連絡し、甲により道路啓開を行う。

・甲への連絡は、該当地区の管轄課へ連絡するものとする。

・ただし、乙の電線等設備への掛かり木がある場合は、乙により電気的安全対策を施した上で処理する。

・やむを得ず、乙にて処理する場合は、ライフライン復旧に必要最低限の処理とし、処理後の樹木は元の場所へ残置する。

(2) 電柱倒壊および電線垂れ下がり時の道路啓開

・乙の設備により甲が管轄する道路の交通支障が発生又は発生する恐れがある場合、甲は速やかに乙へ連絡し、乙により道路啓開を行う。

6 復旧作業

(1) 電力復旧の考え方

・緊急かつ直接的に人命に関わる施設、国・自治体による災害復旧活動上の重要施設、社会の基幹的機能を有する施設への送電を優先して復旧する。

(2) 移動用発電機設置についての事前調整

・配電設備の復旧に長時間を要する場合で、甲の要請により移動用発電機による緊急送電の必要がある場合は、設置箇所および優先順位について甲と乙で協議する。

(3) 電力設備復旧作業の考え方

・災害時の復旧作業は早期送電を図るため、全て応急復旧工法とする。復旧完了後可能な限り速やかに本復旧を行う。

7　広　報

(1) 平常時の広報

・災害による電線断線、電柱倒壊等による公衆感電事故を未然に防止するため、災害シーズン前に甲の広報紙にPR文の掲載を依頼することができる。

(2) 災害が予想される場合又は災害発生時の広報

・台風が接近し災害が予想される場合は、甲の広報手段により次の広報を乙が要請することができる。

・切れた電線を触ることによる感電事故の防止

・電力設備の被害状況、停電状況、復旧見込み等

8　施設利用に関するその他の事項

(1) 施設利用にあたっては、利用可能範囲を予め明確にし、立入禁止区域には立ち入らない。

(2) 施設管理箇所の指示事項は、確実にそれを遵守する。

(3) 乙が施設利用中に乙により設備に損傷を与えた場合は、乙にて補修する。

(4) 乙が施設利用に際して、臨時電話、ファックス等必要什器類を施設内に設置する場合は事前に甲に通知し、協議するものとする。

(5) 施設利用に伴う費用については乙の負担とする。

9　協力の範囲

各項に記された甲に依頼する協力とは、甲の災害時の実情を考慮した実施可能な範囲での協力とする。

10 協定の期間

本協定の有効期間は、本協定締結日から1年とし、期間満了前までにいずれかの当事者から他の当事者に対し本協定を終了する旨の通知がなされない限り、本協定は1年間自動更新されるものとし、以後も同様とする。

11 その他

・この協定書に定める事項に疑義が生じた場合は、甲・乙協議の上決定するものとする。
・この協定書締結後に甲乙双方の締結者に変更があっても、特段の申し入れがない限り本協定書は自動継続するものとする。
・この協定書の証として、本書2通を作成し、当事者記名押印の上各自1通を保有する。

令和3年1月15日

甲　対馬市厳原町国分1441番地
対馬市長　　比 田 勝 尚 喜

乙　対馬市厳原町東里61番地2

九州電力送配電株式会社　対馬配電事業所　所 長 又 丸 哲 也

19. 対馬市社会福祉協議会

対馬市災害ボランティアセンターの設置・運営に関する協定書

対馬市（以下「甲」という。）と対馬市社会福祉協議会（以下「乙」という。）は、災害時における、対馬市災害ボランティアセンター（以下「センター」という。）の設置及び運営に関し、次のとおり協定を締結する。

（目的）
第１条　この協定は、対馬市地域防災計画に基づき、対馬市災害時応急対応活動として行う、センターの設置及びそれに伴うボランティア活動を円滑に実施するために、甲と乙の果たすべき役割と協力事項、費用負担等を定め、被災者の生活支援に寄与することを目的とする。

（連携・協力）
第２条　甲と乙は、災害が発生した場合には、被害状況の確認等を含めボランティア活動の円滑な実施が図れるよう、適正な情報を速やかに共有し、協力して措置を講じる。

（センターの設置等）
第３条　甲と乙は、センターを設置する必要があると判断したときは、甲乙協議の上、センターを設置するものとする。

（センターの設置場所）
第４条　センターの本部事務所は、乙が管理する事務所のうち支援活動を実施するために最適な場所に設置するものとする。ただし、乙が管理する事務所に最適な場所がない場合には、甲はこれに代わる場所を確保して乙に提供するものとする。

（センターの運営）
第５条　甲が設置するセンターは、乙が主体となり、必要に応じて、外部からのボランティア、関係機関等の協力の下、運営を行うものとする。
２　甲は、乙がセンターを設置した場合、乙と対馬市災害対策本部の連携体制を整えるものとする。

（協力の要請）
第６条　甲乙は、センターの円滑な活動を確保することが困難であると認めるときは、甲に対し、必要な協力を求めることができる。

（センターの業務）
第７条　センターは、次に掲げる業務を行うものとする。
（１）　被災情報の把握
（２）　ボランティアニーズの把握
（３）　災害ボランティアの募集、受付
（４）　災害ボランティア活動の情報発信
（５）　センター及び災害ボランティア活動に関する各種相談、問合せへの対応
（６）　ボランティア活動保険の加入手続
（７）　災害ボランティア活動に必要な資機材・活動物資等の調達・貸出・保管・管理
（８）　災害ボランティア活動に必要な移動支援
（９）　対馬市災害対策本部等との以下の情報の共有
①被災状況・避難情報
②インフラ等の復旧計画・復旧情報
③ボランティアによる支援活動の状況
④特に支援を必要とする者の情報（共有の内容、範囲等は別に定める。）
⑤その他、災害ボランティア活動に必要と認める情報
（10）　関係機関・団体との間の連絡・調整・仲介等
（11）　その他、センターの活動に必要な業務

（資機材等の確保）
第８条　甲と乙は、災害時におけるボランティア活動等に必要な資機材等を相互に協力して確保するものとする。

（費用負担）
第９条　センター設置運営にかかる費用の負担は、甲乙協議の上、決定する。

（センターの閉鎖）
第10条　センターの閉鎖は、災害の復旧状況を考慮し、甲乙協議の上、決定するものとする。

（損害補償）
第11条　災害時における応急・復旧活動等に関し、ボランティアが被った損害に対する補償は、ボランティア保険により対応するものとする。

（報告）
第12条　甲は、乙にセンターの運営状況について報告を求めることができる。

（平常時における体制整備）
第13条　乙は、平常時から災害時に備えたセンター機能の整備・保持に努めるものとし、甲は、必要な協力を行うものとする。
２　甲と乙は、平常時から相互に連携し、ボランティア団体、地域住民、関係機関・団体等との良好な関係の維持に努め、センターの運営など災害時における連携・協力体制の確立を図るものとする。
３　甲と乙は、災害時におけるボランティア活動が効果的に実施されるよう、防災訓練等の際に、互いに協力して災害ボランティアの養成を行うとともに、自主防災組織の育成に努めるものとする。

（協議）
第14条　この協定に定めのない事項については、甲乙協議の上、決定するものとする。

（有効期間）
第15条　この協定の有効期間は、締結の日から１年間とする。ただし、期間満了の日の３か月前までに甲乙いずれからも解除又は変更の申出がないときは、１年間延長されたものとみなし、以後もまた同様とする。

この協定の締結を証するため、本書２通を作成し、甲乙記名押印の上、各１通を保有する。

令和　３年　４月２０日

甲　　住所　長崎県対馬市厳原町国分１４４１番地

氏名　対馬市長　比田勝　　尚　喜　　印

乙　　住所　長崎県対馬市豊玉町仁位９４番地５

氏名　対馬市社会福祉協議会
会　長　　松　井　　旦　壽　　印

20. 長崎県環境保全協会・長崎県環境整備事業協同組合

災害時における災害廃棄物の処理等の協力に関する協定書

（趣旨）
第1条　この協定は、対馬市内において、台風、地震、豪雨等による災害（以下「災害」という。）が発生した場合における災害廃棄物の撤去及び収集・運搬等に関して、対馬市（以下「甲」という。）と長崎県環境保全協会（以下「乙」という。）及び長崎県環境整備事業協同組合（以下「丙」という。）に協力を要請する場合における手続きその他必要な事項を定めるものとする。
（定義）
第2条　この協定において「災害廃棄物」とは、災害に伴い発生するし尿、浄化槽汚泥、生活ごみ、倒壊した建物等の撤去等に伴って発生する廃棄物をいう。
（協力要請）
第3条　甲は、次に掲げる業務（以下「災害廃棄物の処理等」という。）の実施について、乙及び丙に協力を要請することができる。
（1）　災害廃棄物の撤去
（2）　災害廃棄物の収集・運搬
（3）　その他前各号の実施に伴い甲が必要と認める業務
（協力要請の手続き）
第4条　甲は、協力の要請にあたっては、当該協力の内容、方法等について、文書により乙及び丙に通知するものとする。ただし、文書により要請する時間がないときは口頭により要請し、後日速やかに文書で通知するものとする。
（災害廃棄物の処理等の実施）
第5条　乙及び丙は、甲から要請があったときは、乙及び丙の会員の中から必要な人員、車両及び資機材を調達し、甲が実施する災害廃棄物の処理等に可能な限り協力するものとする。
2　乙及び丙は、災害廃棄物の処理等において、周囲の生活環境を損なわないよう十分に配慮するとともに、従事者における各種感染症の拡大防止に努めるものとする。
3　乙及び丙は、協力の内容、方法等について、甲と協議を行い、甲の指示に基づいて当該協力を行うものとする。
（情報の提供）
第6条　甲は、乙及び丙が協力を行うときは、円滑な協力が得られるよう、乙及び丙に対し、被災及び復旧の状況等必要な情報を提供するものとする。
2　乙及び丙は、協力を行うときは、災害廃棄物の処理等に関わる会員の状況を甲に報告するものとする。
（実施の報告）
第7条　乙及び丙は、災害廃棄物の処理等を実施したときは、当該実施の内容等を文書により、甲に対し報告するものとする。
（費用の負担）
第8条　乙及び丙が要請に基づき実施した災害廃棄物の処理等に要した費用については、甲が負担するものとし、その価額は、甲と乙及び丙が協議のうえ定めるものとする。
（災害補償）
第9条　乙及び丙が要請に基づき実施した災害廃棄物の処理等に従事した者が、負傷、疾病又は死亡した場合の災害補償については、労働者災害補償保険法（昭和22年法律第50号）その他法令の規定による。
（連絡窓口）
第10条　この協定に関する連絡窓口は、甲においては対馬市市民生活部環境政策課とし、乙及び丙においては長崎県環境整備事業協同組合事務局とする。
（協議事項）
第11条　この協定に定める事項について疑義が生じたとき、又はこの協定に定めのない事項については、その都度、甲と乙及び丙が協議のうえ定めるものとする。
（適用）
第12条　この協定は、令和3年9月27日から適用する。

この協定の締結を証するため、この協定書を3通作成し、甲と乙及び丙が署名のうえ、それぞれ1通を保有するものとする。

令和3年9月27日

甲　長崎県対馬市厳原町国分1441番地

対馬市長　比田勝　尚　喜

乙　長崎県西海市西海町木場郷2483番地
長崎県環境保全協会

会　長　西　川　勝　則

丙　長崎県大村市雄ヶ原町1298番地29
長崎県環境整備事業協同組合

理 事 長　山　口　康　児

21. ヤフー株式会社

災害に係る情報発信等に関する協定

長崎県対馬市（以下「対馬市」という）およびヤフー株式会社（以下「ヤフー」という）は、災害に係る情報発信等に関し、次のとおり協定（以下「本協定」という）を締結する。

第１条（本協定の目的）

本協定は、対馬市内の地震、津波、台風、豪雨、洪水、暴風その他の災害に備え、対馬市が対馬市民に対して必要な情報を迅速に提供し、かつ対馬市の行政機能の低下を軽減させるため、対馬市とヤフーが互いに協力して様々な取組みを行うことを目的とする。

第２条（本協定における取組み）

本協定における取組みの内容は次の中から、対馬市およびヤフーの両者の協議により具体的な内容および方法について合意が得られたものを実施するものとする。

(1) ヤフーが、対馬市の運営するホームページの災害時のアクセス負荷の軽減を目的として、対馬市の運営するホームページのキャッシュサイトをヤフーサービス上に掲載し、一般の閲覧に供すること。

(2) 対馬市が、対馬市内の避難所等の防災情報をヤフーに提供し、ヤフーが、これらの情報を平常時からヤフーサービス上に掲載するなどして、一般に広く周知すること。

(3) 対馬市が、対馬市内の避難指示等の緊急情報をヤフーに提供し、ヤフーが、これらの情報をヤフーサービス上に掲載するなどして、一般に広く周知すること。

(4) 対馬市が、災害発生時の対馬市内の被害状況、ライフラインに関する情報および避難所におけるボランティア受入れ情報をヤフーに提供し、ヤフーが、これらの情報をヤフーサービス上に掲載するなどして、一般に広く周知すること。

(5) 対馬市が、対馬市内の避難所等における必要救援物資に関する情報をヤフーに提供し、ヤフーが、この必要救援物資に関する情報をヤフーサービス上に掲載するなどして、一般に広く周知すること。

２　対馬市およびヤフーは、前項各号の事項が円滑になされるよう、お互いの窓口となる連絡先およびその担当者名を相手方に連絡するものとし、これに変更があった場合、速やかに相手方に連絡するものとする。

３　第１項各号に関する事項および同項に記載のない事項についても、対馬市およびヤフーは、両者で適宜協議を行い、決定した取組みを随時実施するものとする。

第３条（費用）

前条に基づく対馬市およびヤフーの対応は別段の合意がない限り無償で行われるものとし、それぞれの対応にかかる旅費・通信費その他一切の経費は、各自が負担するものとする。

第４条（情報の周知）

ヤフーは、対馬市から提供を受ける情報について、対馬市が特段の留保を付さない限り、本協定の目的を達成するため、ヤフーが適切と判断する方法（提携先への提供、ヤフーサービス以外のサービス上での掲載等を含む）により、一般に広く周知することができる。ただし、ヤフーは、本協定の目的以外のために二次利用をしてはならないものとする。

第５条（本協定の公表）

本協定締結の事実および本協定の内容を公表する場合、対馬市およびヤフーは、その時期、方法および内容について、両者で別途協議のうえ、決定するものとする。

第６条（本協定の期間）

本協定の有効期間は、本協定締結日から1年間とし、期間満了前までにいずれかの当事者から他の当事者に対し期間満了によって本協定を終了する旨の書面による通知がなされない限り、本協定はさらに1年間自動的に更新されるものとし、以後も同様とする。

第 7 条（協議）

本協定に定めのない事項および本協定に関して疑義が生じた事項については、対馬市およびヤフーは、誠実に協議して解決を図る。

以上、本協定締結の証として本書 2 通を作成し、対馬市とヤフー両者記名押印のうえ各 1 通を保有する。

令和4年 5 月 9 日

対馬市：長崎県対馬市厳原町国分 1441 番地
対馬市長　比 田 勝　尚 喜

ヤフー：東京都千代田区紀尾井町 1 番 3 号
ヤフー株式会社
代表取締役　　小　澤　隆　生

22. 長崎県知事、対馬青年の家施設運営協議会

災害時等における避難所等施設利用に関する協定書

長崎県（以下「甲」という。）、対馬市（以下「乙」という。）及び対馬青年の家施設運営協会（以下「丙」という。）は、対馬市内に発生した地震その他による災害（以下「災害」という。）時において、指定緊急避難場所及び指定避難所（以下「避難所等」という。）としての施設利用に関して、次のとおり協定を締結する。

（施設所在地）
第１条　避難所等の所在地は、次のとおりとし、乙は、避難所等を住民等に周知するための必要な措置を講じる。
・所　在　地：長崎県対馬市峰町三根１１８６番地
・対象施設名：長崎県立対馬青年の家

（連絡体制等）
第２条　災害時等における円滑な避難対応をとるため、甲、乙及び丙は互いに緊急時の連絡先を報告し、随時更新する。

（災害時等の初動対応）
第３条　乙は、災害時等に第１条で規定する施設を使用する必要があるときは、原則として　甲及び丙に対し協力を要請する。
２　乙は、避難所等を緊急的に開設する必要があるときは、前項の規定にかかわらず、事前　に甲及び丙に要請をせずに、施設を避難所等として開設することができるものとする。ただし、　乙は、速やかに甲及び丙に対し開設した旨を連絡のうえ通知するものとする。
３　丙は以下の事項等を確認のうえ、避難所開設の要請時に甲及び乙に対し伝達する。
・余震・津波・水害・土砂災害等での倒壊の可能性
・津波・水害での水没又は浸水可能性
・延焼火災の可能性
・建物構造物及び内部被害
・ライフライン（電気、ガス、上下水道、電話、インターネット）被害
４　丙は、乙が施設に避難所等を開設する以前に施設内に住民等が避難してきたことを現　認したときは、円滑な避難対応をとるため、仮受入を行い、甲及び乙に連絡する。乙は、丙から連絡を受けた場合は速やかに対象施設に職員を派遣する。
５　丙は、乙から避難所等として使用する旨の連絡があった場合、乙職員が到着するまでの間に、同条７項において定める施設内の受入場所を確保する。
６　対象施設の勤務時間外に災害等が発生したときは、丙のうちあらかじめ指定された者は、自発的にできる限り早期に参集できる手段を用いて、直ちに施設に参集する。
７　丙は、避難所等としての機能を果たせるよう次の場所を開放し、施設及びその周辺駐車場へ住民等を誘導する。
施設名　体育館：５２１．２６㎡
８　前項に示した場所以外に、開放する必要があるときは、前項の規定にかかわらず、乙丙協議のうえ、避難所等として開放することができるものとする。ただし、乙は、速やかに甲に対し開放した旨を連絡するものとする。

９　丙は、乙の職員が到着するまでは、避難者の仮受付等を行う。乙の職員は避難所に到着後、避難者の受付を正式に行い避難者名簿を作成するものとする。

（災害時等における避難所等の管理運営）
第４条　災害時等の避難所等の管理運営は、乙の責任において行うものとする。

２　事件・事故（トラブル）発生時の対応は、乙が行うものとする。

第５条　乙は避難所の運営が円滑かつ統一的に行うため、あらかじめ避難所運営の手引　（マニュアル）を作成し、甲及び丙に提出するものとする。

（費用負担）
第６条　丙は、前述の措置に伴う損害及び費用を甲及び乙に報告し、その費用等については、原則、乙が負担する。
・施設使用料：乙負担（免除対象）
・空調使用料：乙負担
・寝具クリーニング料：乙負担

・通常の勤務体制と異なる場合の人件費：乙負担（長期間の場合）
・その他の経費：乙負担

（協定の有効期間）
第７条　この協定の有効期間は令和３年４月１日から令和８年３月３１日までとする。

（協議）
第８条　この協定に定めのない事項及びこの協定に関する疑義については、甲乙丙協議のうえ定めるものとする。

この協定の締結を証するため、この協定書を３通作成し、甲乙丙３者記名押印のうえ、各自その１通を保有するものとする。

令和４年５月１６日

甲　所在地　長崎県長崎市尾上町３番１号
名　称　長　崎　県
代表者　長崎県知事　中村　法道　　印

乙　所在地　長崎県対馬市厳原町国分１４４１番地
名　称　対　馬　市
代表者　対馬市長　比田勝　尚喜　　印

丙　所在地　長崎県対馬市峰町三根１１８６番地
名　称　対馬青年の家施設運営協会
代表者　会長　比田勝　尚喜　　印