

保存版

※大切に保管しておきましょう。

対馬市 佐護川

洪水ハザードマップ

SAGO RIVER FLOOD HAZARD MAP

早めの避難を
心がけましょう!



近年、想定を超える台風、大雨などから、各地で河川の氾濫、土砂災害の危険性が高まっています。長崎県では「洪水浸水想定区域図」と「土砂災害警戒区域等」が公表され、対馬市におきましても「佐護川洪水ハザードマップ」を作成しました。

住民皆さまにおかれましては、これら災害リスクへの正しい知識、命を守る行動に心がけ、「自分たちのまちは、自分たちで守る!」との意識のもと、「佐護川洪水ハザードマップ」を広く活用していただき、災害に備えていただけますよう、心よりお願い申し上げます。

令和3年3月作成

洪水浸水想定区域(想定最大)

佐護川(1,018mm/24時間)
長崎県告示第51号(令和3年1月19日)

洪水ハザードマップは、水防法の規定により指定された区間において、**想定し得る最大規模の降雨**、による河川が氾濫した場合の浸水の状況を予測したものです。



浸水時の
深さの確認も
忘れず!

バードウォッチング公園



佐護郵便局



佐護川

春日橋付近



自宅の浸水区域を
確認して
おきましょう!

浜浜シーランド公園



バードウォッチング公園

佐護湾

指定緊急避難場所及び指定避難所

番号	施設名	所在地(大字番地)	TEL	土砂	洪水	地震	津波	標高(m)
1	ふれあいプラザ	佐護東里81-1	52-0663	○	×	○	○	9.1
2	佐護住民センター	佐護北里914-1	-	○	▲2階	×	×	6.6
3	佐護体育館	佐護北里993	52-3911	○	▲2階	○	○	6.8
4	井口地区集会施設	佐護北里667	52-1114	×	○	×	×	8.4
5	仁田ノ内地区集会施設	佐護南里527	52-0363	×	×	○	○	10.1
6	東雲寺	佐護北里244	52-0134	○	○	×	×	17.5
7	若宮神社	佐護南里527	52-1211	○	○	×	×	10.3

※▲印の指定避難所は、災害の危険性に留意し、状況により開設します。



国内希少野生動物種
ツシマヤマネコ

洪水時にとるべき行動

0.5m未滿の浸水



屋内の
安全確保を!

床下まで
浸水

0.5~3m未滿の浸水



逃げ遅れた場合
自宅の2階以上
に避難

1階まで
浸水

3~5m未滿の浸水



浸水しない場所に避難
(避難所、高台など)

2階まで
浸水

5~10m未滿の浸水



浸水しない場所に
明るいうちに早めに避難

2階以上
浸水

避難の際の注意事項

動きやすい服装で!

動きやすく、安全な服装で、かつ、運動靴をはきましょう。長靴はやめましょう。



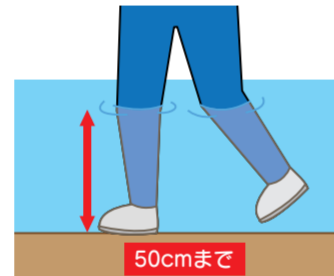
車での避難は控えて!

車は、約30cmの浸水で走行困難になります。車での避難は避けましょう。



人が歩ける目安

水深が深い場合は無理せず高所へ避難します。



河川や水路には近づかない!

川や田んぼを見に行かない!



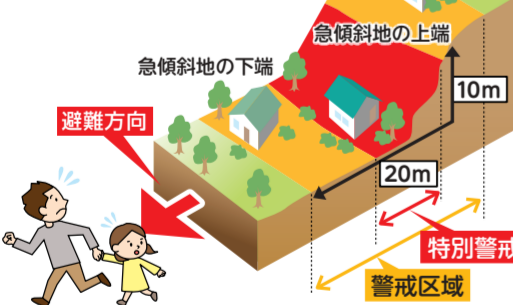
土砂災害警戒区域等

土砂災害警戒区域
(土砂災害の可能性がある区域)

土砂災害特別警戒区域
(建物が破壊され、住民に大きな被害が生じるおそれがある区域)

急傾斜

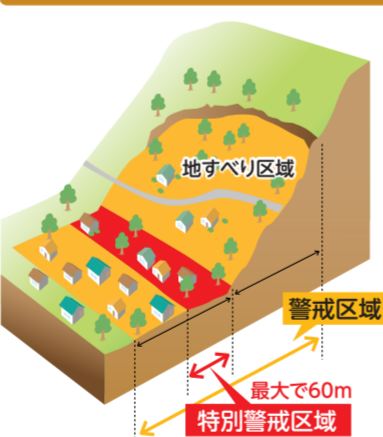
がけの高さの2倍の距離まで土砂崩れの危険性があります。



土石流



地すべり



自主防災組織の必要性

自主防災組織は、地域の皆さんが災害に対して協力し合う組織です。自主防災組織を結成し、地域防災活動を行うことで災害に強いまちづくりを目指しましょう。

作ろう、参加しよう、育てよう!

大きな災害では、行政や関係機関の対応に時間が掛かることがあります。日頃の付き合いがある隣組や自治会などで、互いに助け合い、協力し合える体制づくりをしましょう。




一人暮らしの高齢者などには気配りを!



みんなで学ぼう!

防災に関心を持ち、防災に関する知識を身につけましょう。災害が起こったときに予想される事態や対応について話し合しましょう。



訓練に参加しよう!

いつ災害が発生しても対応できるように、必要な知識や技術を習得しましょう。



いざという時の備えを!

避難の際に準備しておきたいもの

個人に必要な情報



状況を把握するため



いざという時の備え



長期的に準備しておきたいもの

速やかな避難のため



なければ困るもの-いざという時の備え



避難の際の情報収集

気象警報をはじめ、洪水・土砂災害・河川水位などの情報が配信されています。地上デジタル放送やインターネット情報などから災害の危険性を事前に確認しましょう!!

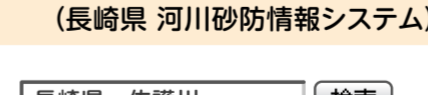
1 対馬市の気象警報・注意報(気象庁)



2 洪水・土砂災害警戒情報 土砂災害警戒判定メッシュ情報(気象庁)



3 対馬市の雨量・水位 (長崎県 河川砂防情報システム)



緊急連絡先

対馬北警察署 | TEL.110 又は 0920-84-2110
対馬消防本部 | TEL.119 又は 0920-52-0119
対馬消防署 北部支署 | TEL.119 又は 0920-84-2119

お問い合わせ先

対馬市総務課 | 〒817-8510 対馬市厳原町分1441番地
TEL.0920-53-6111(代表)

